



Direzione Industriale
Ingegneria
Permitting, Espropri e Geologia
(Delega Regione Puglia det. n.873 del 25/11/2022)

Bari li,

Raccomandata A/R

Alla ditta proprietaria
TARRICONE RAFFAELLA
FIN-EXPRESS S.R.L.
CAGNETTI IMMACOLATA
CALVANO MICHELE ANTONIO
LOSITO BENEDETTO
ERNESTO VINCENZO
LOSITO BENEDETTO
CALVANO LAZZARO
QUACQUARELLI ANGELA
PARENTE FRANCESCO
PARENTE PIETRO
DE LUCE ALESSANDRO
DE LUCE ANTONIO
ALBO COMUNE DI ANDRIA
SITO REGIONE PUGLIA

Oggetto: Intervento "NR009 - "Ciclovía turistica lungo la strada di servizio del Canale Principale dell'AQP, Il lotto funzionale del tronco I da Castel del Monte (Andria) a Masseria Summa (Bitonto). Avvisi art.17 Dichiarata Pubblica Utilità e art.22bis Notifica Determinazione provvisoria indennità e Notifica Occupazione preordinata all'esproprio e non.
Ditta Proprietaria N.P. 83-84; 66-67-68-69-70; 11; 72; 73

Con la presente:

ai sensi dell'art. 17 comma 1 e 2 del D.P.R. 8 giugno 2001, n. 327 del "Testo Unico delle disposizioni legislative e regolamentari in materia di espropriazione per pubblica utilità" e successive modifiche,

SI COMUNICA che:

- la Regione Puglia, con Atto Dirigenziale n. 105 del 09/10/2023 del Registro delle Determinazioni della AOO184, ha dichiarato la pubblica utilità con efficacia al momento dell'apposizione dei vincoli preordinati all'esproprio, ai sensi e per gli effetti dell'art.12 comma 3 del DPR327/01;
- la Regione Puglia con atto Dirigenziale n. 115 del 15-11-2023 del Registro delle Determinazioni della AOO184 rettifica la DD n.105 del 09/10/2023, ha dichiarato la Pubblica Utilità delle opere in oggetto, con efficacia immediata e senza preventiva apposizione del vincolo espropriativo, in quanto approvato anche



ai sensi dell'art.8 della L.r. n.3/2005 e successive modifica e integrazioni;

- questa società ha ricevuto delega delle potestà espropriative, con Determina della Regione Puglia n.873 del 25 novembre 2022 e allegata disciplina di delega, ha dato procura per le attività d'esproprio all'ing. Sergio Blasi, Responsabile dell'Ufficio Espropri e Sanatorie, e ha nominato come Responsabile di questo Procedimento Espropriativo il geom. Domenico Dizonno;
- la S. V. ha facoltà, entro trenta giorni dalla presente, di presentare osservazioni scritte o fornire ogni utile elemento per determinare il valore da attribuire all'area ai fini della liquidazione dell'indennità di espropriazione.

Inoltre, ai sensi degli articoli 22bis comma 2, art. 49 del D.P.R. 8 giugno 2001 n. 327 e art.15 della L.R. n.3/2005 e loro successive modifiche e integrazioni,

si NOTIFICA

l'allegato provvedimento prot. n. **45873 del 04/07/2024**, con il quale è stata determinata l'indennità provvisoria di espropriazione o asservimento e d'occupazione temporanea ed è stata disposta l'occupazione anticipata degli immobili a favore dell'Acquedotto Pugliese S.p.a. per l'esecuzione dei lavori inerenti in oggetto, come specificato nel piano particellare analitico descrittivo d'esproprio che è allegato alla presente per la parte riguardante gli immobili di proprietà della ditta in indirizzo.

Infine, si dà AVVISIO che:

- **il giorno 01/08/2024 dalle ore 8:00 alle ore 10:10 sui luoghi (indicati nell'allegato decreto)** i tecnici incaricati procederanno all'esecuzione dell'unito decreto, mediante redazione di apposito verbale di consistenza ed immissione in possesso, in contraddittorio con i proprietari, con rappresentanti o, in mancanza, alla presenza di due testimoni;

- **entro trenta giorni** dalla immissione in possesso, la SV può comunicare la condivisione della suddetta indennità o può presentare osservazioni scritte e depositare documenti, giusto comma 1 del citato art.22bis DPR 327/01;

- la condivisione dell'indennità determinata e indicata nell'unito decreto va comunicata con l'unito modello di cessione volontaria;

- le maggiorazioni ai coltivatori diretti/imprenditori agricoli verranno riconosciute previo accertamento della prevalenza di lavoro e reddito da attività agricola;

- entro lo stesso termine ed allo stesso indirizzo, deve essere comunicata la richiesta di espropriazione di eventuali frazioni residue o, nel caso in cui la S.V. non sia più proprietaria dell'immobile, i dati per risalire al nuovo proprietario, ai sensi dell'art.3 co.3 del DPR 327/01;

- nel caso in cui non si condivida l'indennità offerta, sempre entro 30 giorni dall'immissione in



possesso, l'interessato può indicare un tecnico di propria fiducia da inserire nel collegio tecnico di determinazione dell'indennità; le spese dell'intero collegio tecnico saranno addebitate in base al comma 6 art. 21 DPR 327/01; non ricevendo alcuna comunicazione sarà eseguito il deposito dell'indennità d'esproprio nella Cassa DD.PP. dello Stato.

Ogni comunicazione va inviata a "**Acquedotto Pugliese – Espropri e Sanatorie**" trasmessa in una delle seguenti modalità:

1. firmata digitalmente e inviata a servizi.tecnici@pec.aqp.it da mail ordinaria o PEC;
2. atto cartaceo firmato con del documento d'identità anch'esso sottoscritto per posta ordinaria o raccomandata in **via Cognetti n.36 Bari 70121**;
3. scansione dell'atto firmato con copia del documento d'identità inviate solo dalla PEC del dichiarante a servizi.tecnici@pec.aqp.it
4. per chiarimenti contattare il geom. Domenico Dizonno, quale Responsabile del Procedimento Espropriativo nei gg. martedì e venerdì dalle ore 10,00 alle 11,00 al n. 0805723878

Distinti saluti

*il Responsabile Espropri e Sanatorie
Ing. Sergio Blasi*

Allegati:

Decreto di occupazione d'urgenza con stralcio grafico e analitico

Modello Accettazione

Resp. Proc. Espropriativo Geom. Domenico Dizonno

UFFICIO PER LE ESPROPRIAZIONI

(Delega Regione Puglia det. n.873 del 25/11/2022)

Oggetto: Intervento NR009 - “Ciclovía turistica lungo la strada di servizio del Canale Principale dell’AQP, Il lotto funzionale del tronco I da Castel del Monte (Andria) a Masseria Summa (Bitonto).

Determinazione provvisoria INDENNITA’ e OCCUPAZIONE anticipata preordinata all’esproprio e non – agri di Comuni Andria (BT), Corato, Ruvo di Puglia e Bitonto (BA).

L’UFFICIO per le ESPROPRIAZIONI

Premesso che:

- La Regione Puglia, con Atto Dirigenziale n.873 del 25/11/2022, ha conferito alla società concessionaria “AQP – Acquedotto Pugliese S.P.A.”, con sede in Bari alla via Cognetti n. 36, la delega dell’esercizio delle potestà espropriative necessarie per l’acquisizione degli immobili occorrenti per la realizzazione delle opere previste nei piani di investimento;
- La Regione Puglia, con Atto Dirigenziale n. 105 del 09/10/2023 del Registro delle Determinazioni della AOO184, ha dichiarato la pubblica utilità con efficacia al momento dell’apposizione dei vincoli preordinati all’esproprio, ai sensi e per gli effetti dell’art.12 comma 3 del DPR 327/01;
- la Regione Puglia, con Atto Dirigenziale n. 115 del 15-11-2023 del Registro delle Determinazioni della AOO184, ha rettificato l’A.D. n. 105 del 09/10/2023, ha dichiarato la Pubblica Utilità delle opere in oggetto, con efficacia immediata e senza preventiva apposizione del vincolo espropriativo, in quanto approvato anche ai sensi dell’art.8 della L.r. n.3/2005 e successive modifiche e integrazioni;
- l’Acquedotto Pugliese S.p.A. ha accettato la predetta delega, costituendo l’ufficio per le espropriazioni, assegnando le procure per l’esecuzione di tali funzioni all’Ing. Sergio Blasi e nominando come Responsabile di questo procedimento espropriativo il geom. Domenico Dizonno;



Considerato:

- che il possesso delle aree propedeutico all'avvio dei lavori riveste carattere d'urgenza tale da non consentire, in relazione alla particolare natura delle opere, di applicare o di concludere le disposizioni dei commi 1 e 2 dell'art. 20 del D.P.R. 8 giugno 2001 n.327 e successive modifiche;
- che, ricorrendosi nelle condizioni previste dalla lettera c) del comma 2 dell'art. 15 della Legge Regionale n. 3 del 22-2-2005, senza particolari indagini e formalità è possibile emanare decreto che determini in via provvisoria l'indennità di espropriazione, nonché disponga l'occupazione anticipata dei beni immobili necessari alla realizzazione dei lavori in premessa citati.

Visti:

- l'art. 22bis del D.P.R. 8/6/2001 n. 327;
- gli artt. 49 e 50 stesso D.P.R. 8/6/2001 n. 327 e modifiche;
- la lettera c) del comma 2 dell'art. 15 della L.R. 22 febbraio 2005 n. 3;
- i commi 1 e 3 dell'art. 15 della L.R. n. 3/2005;

DECRETA

- 1) È disposta in favore dell'Acquedotto Pugliese S.p.A., l'occupazione anticipata degli immobili nei **Comuni Andria (BT), Corato, Ruvo di Puglia e Bitonto (BA)** così come da allegati al presente decreto;
- 2) Sono determinate in via provvisoria le indennità di espropriazione e asservimento degli immobili occorrenti per l'esecuzione dei lavori di cui all'oggetto, nella misura indicata negli allegati grafici e analitici parte integrante e sostanziale del presente atto; ai sensi degli articoli 22bis co.5 e 50 co.1 sono determinate anche l'indennità di occupazione temporanea, sulle aree assoggettate ad esproprio dall'immissione in possesso alla corresponsione dell'indennità e sulle aree non assoggettate ad esproprio dall'immissione in possesso al termine dell'occupazione;
- 3) Il presente decreto verrà eseguito entro il termine perentorio di tre mesi dalla data della sua emanazione, mediante l'immissione in possesso e contestuale stato di consistenza, con la redazione del verbale di cui agli articoli 22bis co.4 e 49 co.4 del D.P.R. n. 327/2001.
- 4) Il presente decreto perde efficacia qualora non venga eseguito nei termini previsti dal presente punto 3) ovvero, nel caso di intervenuta esecuzione, qualora non venga emesso il decreto di espropriazione entro il 15-11-2028, ai sensi dell'art. 13 comma 4 e art. 22bis comma 6 del D.P.R. n. 327/2001.
- 5) La redazione del verbale di immissione nel possesso e contestuale stato di consistenza del bene immobile verrà eseguita da questo Ufficio Espropri delegato o suoi incaricati. Detto verbale sarà redatto in contraddittorio con il proprietario delle aree, suo rappresentante o, in caso d'assenza, con l'intervento di due testimoni non dipendenti dell'autorità espropriante. Al contraddittorio sono ammessi il fittavolo, il mezzadro o il compartecipante.
- 6) Le aree dovranno essere rese libere da persone o cose e che, in caso di eventuale resistenza, attiva



AOO - PI AQP - N° PROT: 45873/2024 - INTERNO DATA: 04/07/2024 16:25

o passiva, verrà richiesto l'intervento della forza pubblica; il proprietario può asportare, a sue spese, i materiali e tutto ciò che può essere tolto dal suolo senza arrecare pregiudizio all'opera da realizzare (art. 32 comma 3 del D.P.R. 327/01);

il Responsabile Espropri e Sanatorie
(Procura Notaio Mori Rep. 1.548 del 16/02/2022)

Ing. Sergio Blasi

Allegati:

Piano di Occupazione Analitico









Piano di Occupazione Grafico

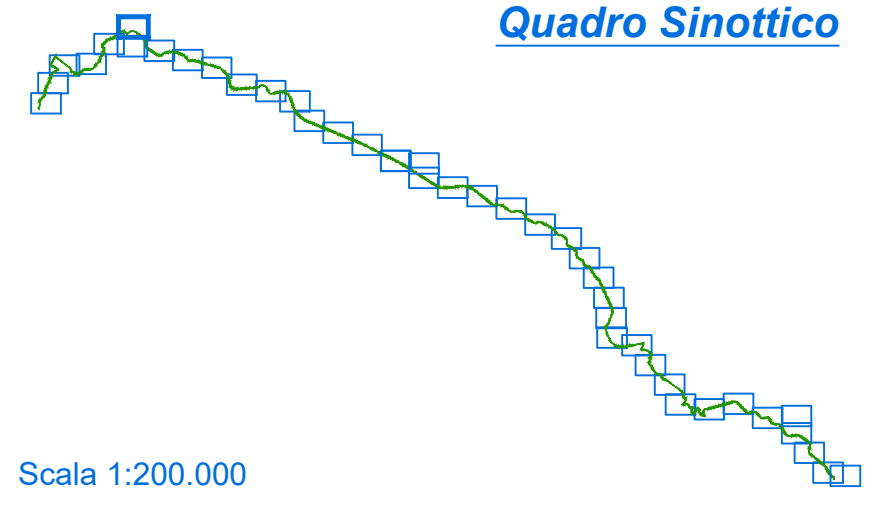
Resp. Proc. Espropriativo Geom. Domenico Dizonno

P.P.E. CICLOVIA TRACCIATO NR 09

N. PIANO	INTESTATARIO DITTA CATASTALE	COMUNE	Foglio	Particella	HA	A	CA	QUALITA' CATASTALE	SUP. ESPROPRIO (mq.)	SUP. OCCUPAZIONE (mq.)	VALORE VENALE (Euro)	VAM (Euro al mq.)\VAM (Euro al mq.)	INDENNITA' DI ESPROPRIO (Euro)	INDENNITA' DI OCCUPAZIONE TEMPORANEA NON PREORDINATA ALL'ESPROPRIO (1/12ANNUO)	INDENNITA' DI OCCUPAZIONE TEMPORANEA PREORDINATA ALL'ESPROPRIO (1/12ANNUO)	INDENNITA' AGGIUNTIVA COLTIVATORE DIRETTO/FITTAVOLO (ART. 45 LETT. D 2 VAM) (Euro)	INDENNITA' MANUFATTI (Euro)	SOMMA INDENNITA' (Euro)
83	TARRICONE RAFFAELLA	ANDRIA	177	4	1	78	95	PASCOLO	1090	0	0,31 €	0,22 €	335,72 €	- €	39,61 €	479,60 €	- €	854,93
84			177	10	2	3	89	SEMINATIVO	200	0	1,96 €	1,40 €	882,00 €	- €	104,08 €	1.260,00 €	- €	2.246,08 €
			51	71	ORTO	4,41 €	3,15 €											
66	FIN-EXPRESS S.R.L.	ANDRIA	167	57	2	20	0	SEMINATIVO	785	0	1,96 €	1,40 €	1.538,60 €	- €	181,55 €	2.198,00 €	- €	3.918,15
67			167	19	4	94	0	SEMINATIVO	3220	0	1,96 €	1,40 €	6.311,20 €	- €	744,72 €	9.016,00 €	- €	16.071,92
					3	14	0	BOSCO CEDUO			0,52 €	0,37 €						
					1	46	40	PASCOLO ARB			0,32 €	0,23 €						
68			167	59		99	20	SEMINATIVO	620	0	1,96 €	1,40 €	1.215,20 €	- €	143,39 €	1.736,00 €	- €	3.094,59
69			167	1466	3	90	0	BOSCO CEDUO	2500	0	0,52 €	0,37 €	5.250,00 €	- €	619,50 €	7.500,00 €	- €	13.369,50 €
					18	15	78	SEMINATIVO			1,96 €	1,40 €						
	2	16			0	MANDORLETO	2,10 €	1,50 €										
70	167	63	1	20	0	PASCOLO ARB	50	0	0,32 €	0,23 €	16,10 €	- €	1,90 €	23,00 €	- €	41,00		
11	CAGNETTI IMMACOLATA	ANDRIA	170	555		49	10	MANDORLETO	0	4910	2,10 €	1,50 €	- €	1.216,70 €			- €	1.216,70 €
	CALVANO MICHELE ANTONIO																	
	LOSITO BENEDETTO																	
	ERNESTO VINCENZO																	
	LOSITO BENEDETTO																	
	CALVANO LAZZARO																	
72	QUACQUARELLI ANGELA	ANDRIA	168	63		77	94	ULIVETO	16	0	3,50 €	2,50 €	56,00 €	- €	6,61 €	80,00 €	- €	142,61
73	PARENTE FRANCESCO	ANDRIA	170	1009		5	94	19	16	0	1,96 €		31,36 €	- €	3,70 €	44,80 €	- €	79,86 €
	PARENTE PIETRO																	
	DE LUCE ALESSANDRO																	
	DE LUCE ANTONIO																	
					1	43	PASCOLO				0,22 €							

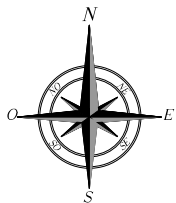
LEGENDA

-  *tracciato NR009 Ciclovia AqP*
-  *tracciato Canale Principale*
-  *particelle di proprietà AqP*
-  *particelle di proprietà Regione Puglia*
-  *particelle di proprietà privata*
-  *particelle di occupazione temporanea*
-  *aree da espropriare*
-  *Numero di piano*



Comune di Andria
Fg.168

Comune di Andria
Fg.170



scala 1:2.000

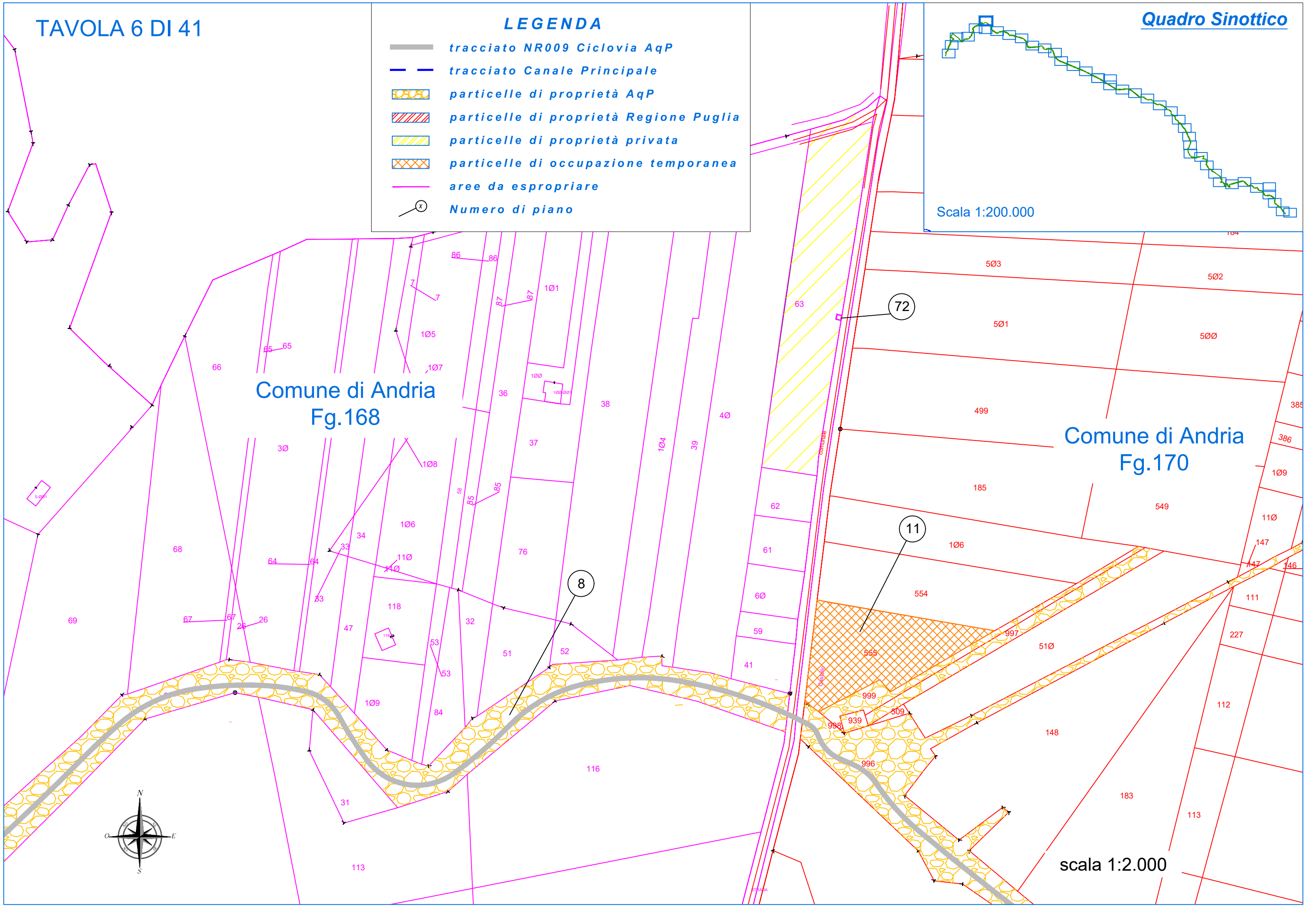
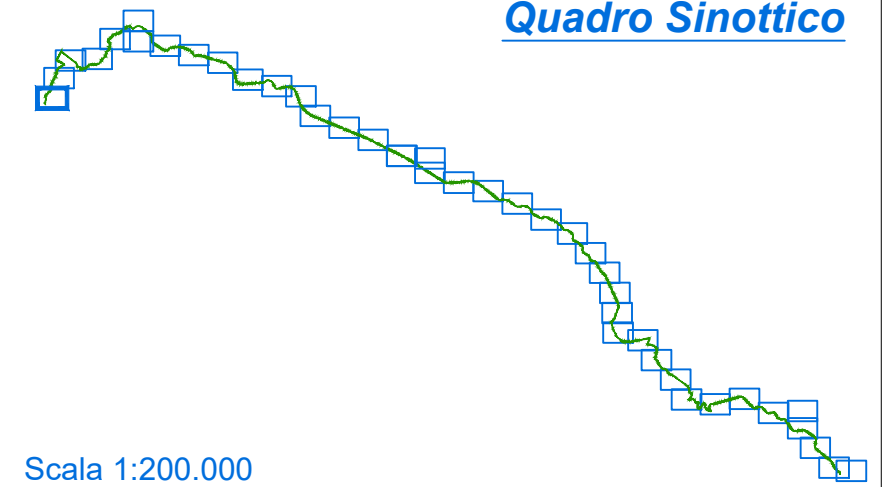


TAVOLA 1 DI 41









Comune di Andria Fg.167

Quadro Sinottico



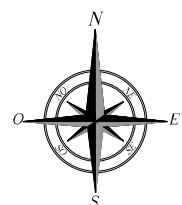
Scala 1:200.000

LEGENDA

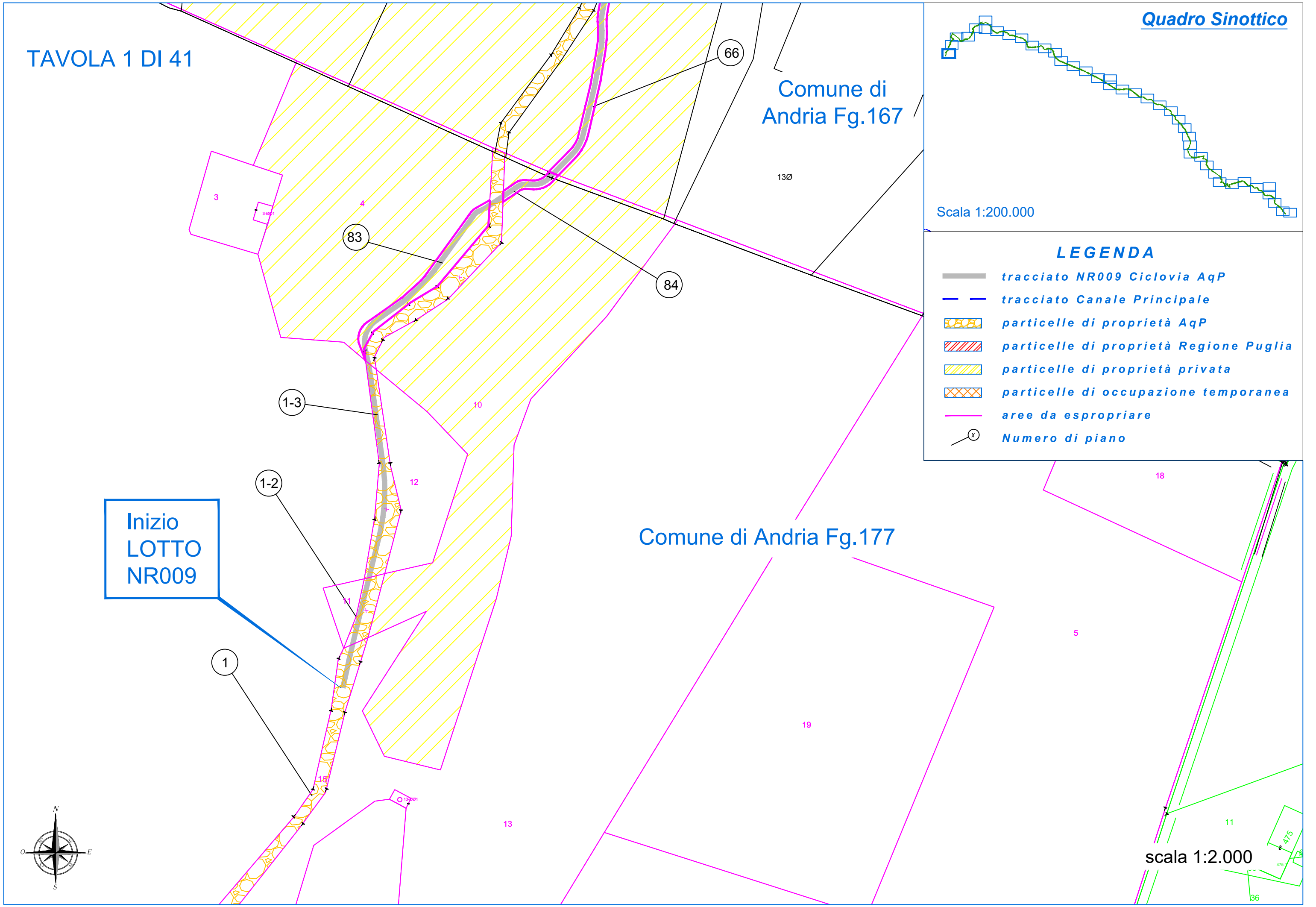
-  *tracciato NR009 Ciclovia AqP*
-  *tracciato Canale Principale*
-  *particelle di proprietà AqP*
-  *particelle di proprietà Regione Puglia*
-  *particelle di proprietà privata*
-  *particelle di occupazione temporanea*
-  *aree da espropriare*
-  *Numero di piano*

Comune di Andria Fg.177

Inizio
LOTTO
NR009











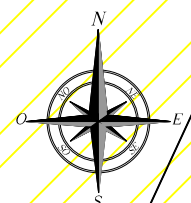
scala 1:2.000



Scala 1:200.000

LEGENDA

-  *tracciato NR009 Ciclovia AqP*
-  *tracciato Canale Principale*
-  *particelle di proprietà AqP*
-  *particelle di proprietà Regione Puglia*
-  *particelle di proprietà privata*
-  *particelle di occupazione temporanea*
-  *aree da espropriare*
-  *Numero di piano*



scala 1:2.000

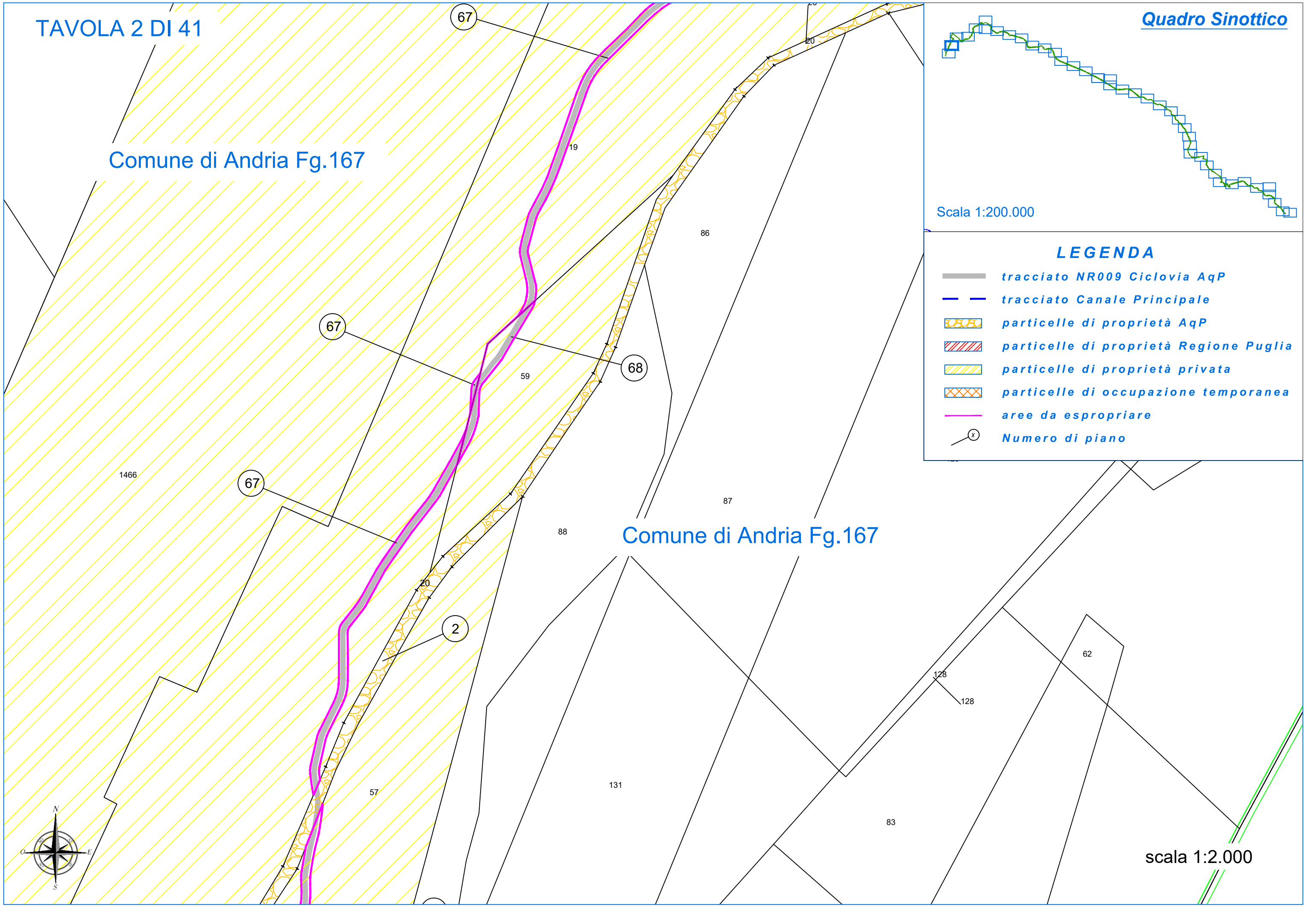
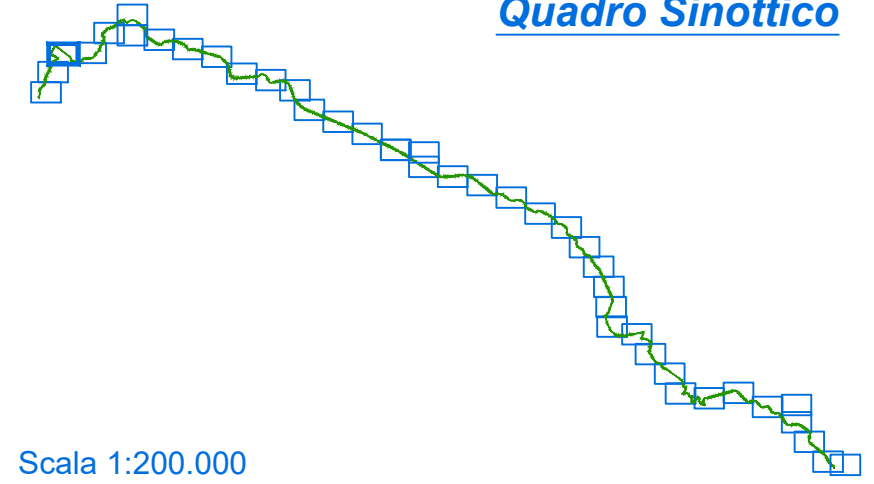


TAVOLA 3 DI 41




Comune di Andria Fg.167

Quadro Sinottico

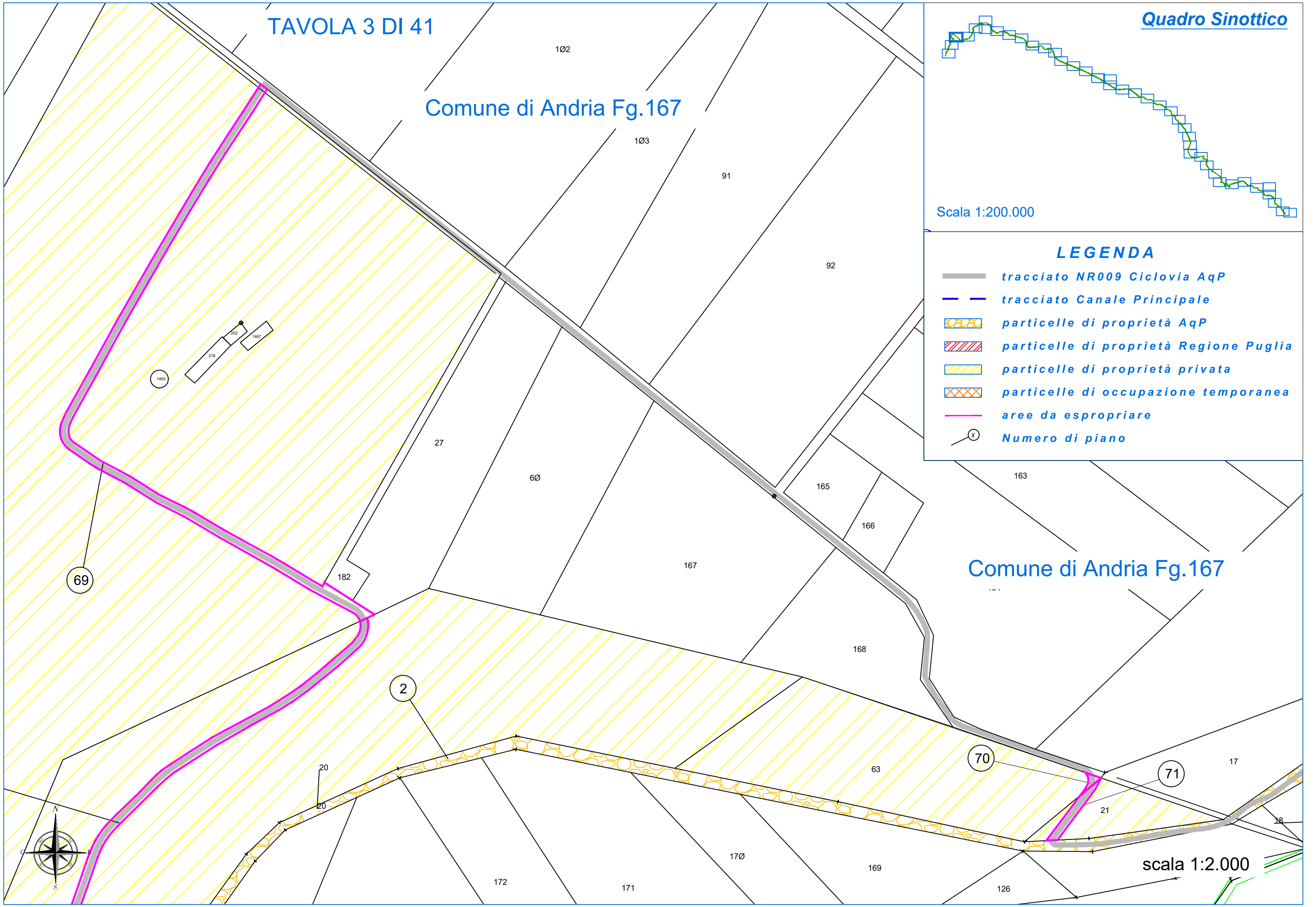


Scala 1:200.000

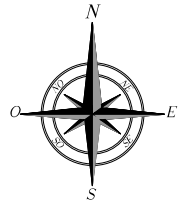
LEGENDA

-  *tracciato NR009 Ciclovia AqP*
-  *tracciato Canale Principale*
-  *particelle di proprietà AqP*
-  *particelle di proprietà Regione Puglia*
-  *particelle di proprietà privata*
-  *particelle di occupazione temporanea*
-  *aree da espropriare*
-  *Numero di piano*

Comune di Andria Fg.167




scala 1:2.000



Comune di Andria
Fg.168

Comune di Andria
Fg.170







Quadro Sinottico



Scala 1:200.000

scala 1:2.000

LEGENDA

-  *tracciato NR009 Ciclovia AqP*
-  *tracciato Canale Principale*
-  *particelle di proprietà AqP*
-  *particelle di proprietà Regione Puglia*
-  *particelle di proprietà privata*
-  *particelle di occupazione temporanea*
-  *aree da espropriare*
-  *Numero di piano*