



**acquedotto
pugliese**

l'acqua, bene comune

*Direzione Industriale
Ingegneria
Permitting, Espropri e Geologia
(Delega Regione Puglia det. n.873 del 25/11/2022)*

Bari li,

Raccomandata A/R

Alla ditta proprietaria
**CHIRULLI ANTONIO MARIO ASSUNTA
 ANGIULLI VITO; ANTONIO FU RAFFAELE
 COLUCCI VITO; ANTONIO FU FRANCESCO PAOLO
 ROTOLO LEONARDO; FU NATALE -
 COLUCCI CARLO ANTONIO MODEST
 COLUCCI FRANCESCO PAOLO
 PALAMA GIOVANNA
 QUARATO VITO DONATO
 IVONE GIOVANNI
 PERTA DOMENICO
 TURI FEDERICO; FU GIOVANNI BATTISTA
 PANARO GIOVANNI
 PINTO FELICIA
 BACCARO LAURENZIA
 IGNISCI DOMENICO
 TATEO LAURA
 CONVERTINO GIOVANNI
 PERRINI ANNA
 PERRINI DOMENICO
 PERRINI GIOVANNI
 FIUME GIOVANNI
 PANARO DOMENICO
 LIUZZI VINCENZO
 SCHOENMAKER JELTINA GERDA MARJO
 PALMISANO GIUSEPPE
 PINTO ANTONIO
 LACATENA ELISABETTA
 MARINOTTI ANNA MARIA
 PINTO ANGELA
 CALAPRICO MARIANNA
 CALAPRICO VITANTONIO
 CALELLA ARCANGELO
 MAGGI ANTONIA**



**CICCONE LUCREZIA
NEGLIA ROSA
PALMISANO VITA
SARCINELLA VITA MARIA
PICCOLI ANTONIA
PICCOLI ERASMO
CICCONE LUCREZIA
NEGLIA GIOVANNI
CALELLA ARCANGELO
MAGGI ANTONIA
RUGGIERO ANTONELLO
PALMISANO PERNINA
MASTRO FRANCESCO
CALAPRICO SANTE
ALBO COMUNE DI ALBEROBELLO
SITO REGIONE PUGLIA**

Oggetto: Intervento NR011 - “Ciclovía turistica lungo la strada di servizio del Canale Principale dell’ AQP, nel tratto tra il confine con la Basilicata (Spinazzola) fino a Locorotondo in corrispondenza del nodo idraulico Figazzano (Locorotondo) - tronco III dal nodo idrico “Opere 3 e 3bis” (Gioia del Colle) al nodo idrico di Figazzano (Cisternino)”” - **Avvisi art.17 Dichiarata Pubblica Utilità e art.22bis Notifica Determinazione provvisoria indennità e Notifica Occupazione preordinata all'esproprio e non. Ditta Proprietaria da ND. 69 a ND. 123**

Con la presente:

ai sensi dell’art. 17 comma 1 e 2 del D.P.R. 8 giugno 2001, n. 327 del “Testo Unico delle disposizioni legislative e regolamentari in materia di espropriazione per pubblica utilità” e successive modifiche,

SI COMUNICA che:

- la Regione Puglia, con Atto Dirigenziale n. 105 del 09/10/2023 del Registro delle Determinazioni della AOO184, ha dichiarato la pubblica utilità con efficacia al momento dell’apposizione dei vincoli preordinati all’esproprio, ai sensi e per gli effetti dell’art.12 comma 3 del DPR327/01;
- la Regione Puglia con atto Dirigenziale n. 115 del 15-11-2023 del Registro delle Determinazioni della AOO184 rettifica la DD n.105 del 09/10/2023, ha dichiarato la Pubblica Utilità delle opere in oggetto, con efficacia immediata e senza preventiva apposizione del vincolo espropriativo, in quanto approvato anche ai sensi dell’art.8 della L.r. n.3/2005 e successive modifica e integrazioni;
- questa società ha ricevuto delega delle potestà espropriative, con Determina della Regione Puglia n.873 del 25 novembre 2022 e allegata disciplina di delega, ha dato procura per le attività d’esproprio all’ing. Sergio Blasi, Responsabile dell’Ufficio Espropri e Sanatorie, e ha nominato come Responsabile di questo Procedimento Espropriativo il geom. Domenico Dizonno;
- la S. V. ha facoltà, entro trenta giorni dalla presente, di presentare osservazioni scritte o fornire ogni utile elemento per determinare il valore da attribuire all’area ai fini della liquidazione dell’indennità di



espropriazione.

Inoltre, ai sensi degli articoli 22bis comma 2, art. 49 del D.P.R. 8 giugno 2001 n. 327 e art.15 della L.R. n.3/2005 e loro successive modifiche e integrazioni,

si NOTIFICA

l'allegato provvedimento prot. n. **34445 del 21/05/2024**, con il quale è stata determinata l'indennità provvisoria di espropriazione o asservimento e d'occupazione temporanea ed è stata disposta l'occupazione anticipata degli immobili a favore dell'Acquedotto Pugliese S.p.a. per l'esecuzione dei lavori inerenti in oggetto, come specificato nel piano particellare analitico descrittivo d'esproprio che è allegato alla presente per la parte riguardante gli immobili di proprietà della ditta in indirizzo.

Infine, si dà AVVISO che:

- **il giorno 22/07/2024 dalle ore 09:00 alle ore 18:00 sui luoghi (indicati nell'allegato decreto)** i tecnici incaricati procederanno all'esecuzione dell'unito decreto, mediante redazione di apposito verbale di consistenza ed immissione in possesso, in contraddittorio con i proprietari, con rappresentanti o, in mancanza, alla presenza di due testimoni;

- **entro trenta giorni** dalla immissione in possesso, la SV può comunicare la condivisione della suddetta indennità o può presentare osservazioni scritte e depositare documenti, giusto comma 1 del citato art.22bis DPR 327/01;

- la condivisione dell'indennità determinata e indicata nell'unito decreto va comunicata con l'unito modello di cessione volontaria;

- le maggiorazioni ai coltivatori diretti/imprenditori agricoli verranno riconosciute previo accertamento della prevalenza di lavoro e reddito da attività agricola;

- entro lo stesso termine ed allo stesso indirizzo, deve essere comunicata la richiesta di espropriazione di eventuali frazioni residue o, nel caso in cui la S.V. non sia più proprietaria dell'immobile, i dati per risalire al nuovo proprietario, ai sensi dell'art.3 co.3 del DPR 327/01;

- nel caso in cui non si condivida l'indennità offerta, sempre entro 30 giorni dall'immissione in possesso, l'interessato può indicare un tecnico di propria fiducia da inserire nel collegio tecnico di determinazione dell'indennità; le spese dell'intero collegio tecnico saranno addebitate in base al comma 6 art. 21 DPR 327/01; non ricevendo alcuna comunicazione sarà eseguito il deposito dell'indennità d'esproprio nella Cassa DD.PP. dello Stato.

Ogni comunicazione va inviata a "**Acquedotto Pugliese – Espropri e Sanatorie**" trasmessa in una delle seguenti modalità:

1. firmata digitalmente e inviata a servizi.tecnici@pec.aqp.it da mail ordinaria o PEC;
2. atto cartaceo firmato con del documento d'identità anch'esso sottoscritto per posta ordinaria o



raccomandata in **via Cognetti n.36 Bari 70121**;

3. scansione dell'atto firmato con copia del documento d'identità inviate solo dalla PEC del dichiarante a servizi.tecnici@pec.aqp.it
4. per chiarimenti contattare il geom. Domenico Dizonno, quale Responsabile del Procedimento Espropriativo nei gg. martedì e venerdì dalle ore 10,00 alle 11,00 al n. 0805723878

Distinti saluti

*il Responsabile Espropri e Sanatorie
Ing. Sergio Blasi*

Allegati:

Decreto di occupazione d'urgenza con stralcio grafico e analitico
Modello Accettazione

Resp. Proc. Espropriativo Geom. Domenico Dizonno

UFFICIO PER LE ESPROPRIAZIONI

(Delega Regione Puglia det. n.873 del 25/11/2022)

Oggetto: Intervento NR011 - “Ciclovía turistica lungo la strada di servizio del Canale Principale dell’AQP, nel tratto tra il confine con la Basilicata (Spinazzola) fino a Locorotondo in corrispondenza del nodo idraulico Figazzano (Locorotondo) - tronco III dal nodo idrico Opere 3 e 3bis” (Gioia del Colle) al nodo idrico di Figazzano (Cisternino)

Determinazione provvisoria INDENNITA’ e OCCUPAZIONE anticipata preordinata all’esproprio e non – agri di Comuni di Gioia del Colle, Noci, Putignano, Castellana Grotte, Alberobello, Locorotondo (BA) e Cisternino (BR).

L’UFFICIO per le ESPROPRIAZIONI

Premesso che:

- La Regione Puglia, con Atto Dirigenziale n.873 del 25/11/2022, ha conferito alla società concessionaria “AQP – Acquedotto Pugliese S.P.A.”, con sede in Bari alla via Cognetti n. 36, la delega dell’esercizio delle potestà espropriative necessarie per l’acquisizione degli immobili occorrenti per la realizzazione delle opere previste nei piani di investimento;
- La Regione Puglia, con Atto Dirigenziale n. 105 del 09/10/2023 del Registro delle Determinazioni della AOO184, ha dichiarato la pubblica utilità con efficacia al momento dell’apposizione dei vincoli preordinati all’esproprio, ai sensi e per gli effetti dell’art.12 comma 3 del DPR 327/01;
- la Regione Puglia, con Atto Dirigenziale n. 115 del 15-11-2023 del Registro delle Determinazioni della AOO184, ha rettificato l’A.D. n. 105 del 09/10/2023, ha dichiarato la Pubblica Utilità delle opere in oggetto, con efficacia immediata e senza preventiva apposizione del vincolo espropriativo, in quanto approvato anche ai sensi dell’art.8 della L.r. n.3/2005 e successive modifiche e integrazioni;
- l’Acquedotto Pugliese S.p.A. ha accettato la predetta delega, costituendo l’ufficio per le espropriazioni, assegnando le procure per l’esecuzione di tali funzioni all’Ing. Sergio Blasi e



nominando come Responsabile di questo procedimento espropriativo il geom. Domenico Dizonno;

Considerato:

- che il possesso delle aree propedeutico all'avvio dei lavori riveste carattere d'urgenza tale da non consentire, in relazione alla particolare natura delle opere, di applicare o di concludere le disposizioni dei commi 1 e 2 dell'art. 20 del D.P.R. 8 giugno 2001 n.327 e successive modifiche;
- che, ricorrendosi nelle condizioni previste dalla lettera c) del comma 2 dell'art. 15 della Legge Regionale n. 3 del 22-2-2005, senza particolari indagini e formalità è possibile emanare decreto che determini in via provvisoria l'indennità di espropriazione, nonché disponga l'occupazione anticipata dei beni immobili necessari alla realizzazione dei lavori in premessa citati.

Visti:

- l'art. 22bis del D.P.R. 8/6/2001 n. 327;
- gli artt. 49 e 50 stesso D.P.R. 8/6/2001 n. 327 e modifiche;
- la lettera c) del comma 2 dell'art. 15 della L.R. 22 febbraio 2005 n. 3;
- i commi 1 e 3 dell'art. 15 della L.R. n. 3/2005;

DECRETA


- 1) È disposta in favore dell'Acquedotto Pugliese S.p.A., l'occupazione anticipata degli immobili nei **Comuni di Gioia del Colle, Noci, Putignano, Castellana Grotte, Alberobello, Locorotondo (BA) e Cisternino (BR)** così come da allegati al presente decreto;
- 2) Sono determinate in via provvisoria le indennità di espropriazione e asservimento degli immobili occorrenti per l'esecuzione dei lavori di cui all'oggetto, nella misura indicata negli allegati grafici e analitici parte integrante e sostanziale del presente atto; ai sensi degli articoli 22bis co.5 e 50 co.1 sono determinate anche l'indennità di occupazione temporanea, sulle aree assoggettate ad esproprio dall'immissione in possesso alla corresponsione dell'indennità e sulle aree non assoggettate ad esproprio dall'immissione in possesso al termine dell'occupazione;
- 3) Il presente decreto verrà eseguito entro il termine perentorio di tre mesi dalla data della sua emanazione, mediante l'immissione in possesso e contestuale stato di consistenza, con la redazione del verbale di cui agli articoli 22bis co.4 e 49 co.4 del D.P.R. n. 327/2001.
- 4) Il presente decreto perde efficacia qualora non venga eseguito nei termini previsti dal presente punto 3) ovvero, nel caso di intervenuta esecuzione, qualora non venga emesso il decreto di espropriazione entro il 15-11-2028, ai sensi dell'art. 13 comma 4 e art. 22bis comma 6 del D.P.R. n. 327/2001.
- 5) La redazione del verbale di immissione nel possesso e contestuale stato di consistenza del bene immobile verrà eseguita da questo Ufficio Espropri delegato o suoi incaricati. Detto verbale sarà redatto in contraddittorio con il proprietario delle aree, suo rappresentante o, in caso d'assenza,



con l'intervento di due testimoni non dipendenti dell'autorità espropriante. Al contraddittorio sono ammessi il fittavolo, il mezzadro o il compartecipante.

- 6) Le aree dovranno essere rese libere da persone o cose e che, in caso di eventuale resistenza, attiva o passiva, verrà richiesto l'intervento della forza pubblica; il proprietario può asportare, a sue spese, i materiali e tutto ciò che può essere tolto dal suolo senza arrecare pregiudizio all'opera da realizzare (art. 32 comma 3 del D.P.R. 327/01);

il Responsabile Espropri e Sanatorie
(Procura Notaio Mori Rep. 1.548 del 16/02/2022)

Ing. Sergio Blasi


Allegati:

Piano di Occupazione Analitico

Piano di Occupazione Grafico

Resp. Proc. Espropriativo Geom. Domenico Dizonno








N.DITTA	DITTA INTESTATARIA CATASTALE	COMUNE	FOGLIO	PARTICELLA	SUPERFICE CATASTALE (mq)	QUALITA' CATASTALE	VAM (€/MQ)	VALORE VENALE (€/MQ)	FOND. PORTALE ED ESPROPRIO (MQ)	AREA IN ESPROPRIO (MQ)	AREA IN OCCUPAZIONE TEMPORANEA (MQ)	INDENNITA' DI ESPROPRIO (€)	INDENNITA' DI OCCUPAZIONE TEMPORANEA (1/12 ANNUO X 3 ANNI)	INDENNITA' DI OCCUPAZIONE TEMPORANEA PREORDINATA ALL'ESPROPRIO (1/12 ANNUO X 3 ANNI)	INDENNITA' AGGIUNTIVA COLTIVATORE DIRETTO / FITTAVOLO (Art. 45 lett. D - 2 x VAM)	INDENNITA' PER MANUFATTI ESISTENTI muretto a secco	
69	CHIRULLI ANTONIO MARIO ASSUNTA	ALBEROBELLO	7	26	6295	Seminativo	€ 0,96	€ 1,35	0,00	318,90	126,45	€ 430,52	€ 42,68	€ 107,63	€ 612,29	424,62 €	
70		ALBEROBELLO	7	27	6295	Uliveto	€ 1,20	€ 1,68	0,00	2484,00	561,90	€ 4.173,12	€ 236,00	€ 1.043,28	€ 5.961,60	2.380,54 €	
71	ANGIULLI VITO ; ANTONIO FU RAFFAELE COLUCCI VITO ; ANTONIO FU FRANCESCO PAOLO ROTOLO LEONARDO ; FU NATALE	ALBEROBELLO	7	4	1245	Uliveto	€ 1,20	€ 1,68	0,00	55,8	47,25	€ 93,74	€ 19,85	€ 23,44	€ 133,92	124,63 €	
72	COLUCCI CARLO ANTONIO MODEST	ALBEROBELLO	7	15	191.125	Seminativo	€ 0,96	€ 1,35	0,00	11000,45	4047,85	€ 14.850,61	€ 1.366,15	€ 3.712,65	€ 21.120,86	8.949,12 €	
73		ALBEROBELLO	7	51	1825	COSTR NO AB	€ 0,96	€ 1,35	€ 0,00	€ 173,00	€ 0,00	€ 233,55	€ 0,00	€ 58,39	€ 332,16	0,00 €	
74		ALBEROBELLO	7	52	26.280	Vigneto	€ 2,90	€ 4,06	0,00	1149,85	380,95	€ 4.668,39	€ 386,66	€ 1.167,10	€ 6.669,13	1.124,36 €	
76		ALBEROBELLO	1	11	10.594	ENTE URBANO	0,96	€ 30,00	0,00	0,00	171	€ 0,00	€ 1.282,50	€ 0,00	€ 0,00	€ 0,00	0,00 €
77		ALBEROBELLO	1	13	2608	Uliveto	€ 1,20	€ 1,68	0,00	395,00	283,5	€ 663,60	€ 119,07	€ 165,90	€ 948,00	354,26 €	
78		ALBEROBELLO	1	49	122	AREA RURALE	€ 0,96	€ 1,35	€ 0,00	€ 94,00	€ 0,00	€ 126,90	€ 0,00	€ 31,73	€ 180,48	0,00 €	
75	COLUCCI FRANCESCO PAOLO	ALBEROBELLO	1	46	960	Uliveto	€ 1,20	€ 1,68	0,00	595,00	0	€ 999,60	€ 0,00	€ 249,90	€ 1.428,00	324,26 €	
79		ALBEROBELLO	1	63	48.196	Uliveto	€ 1,20	€ 1,68	0,00	€ 450,00	€ 0,00	€ 756,00	€ 0,00	€ 189,00	€ 1.080,00	324,26 €	
80	PALAMA GIOVANNA QUARATO VITO DONATO	ALBEROBELLO	8	8	16.801	Uliveto	€ 1,20	€ 1,68	27,00	0,00	971,25	€ 45,36	€ 407,93	€ 11,34	€ 64,80	339,84 €	
84	IVONE GIOVANNI	ALBEROBELLO	10	108	5953	Uliveto	€ 1,20	€ 1,68	13,40	0,00	1530,00	€ 22,51	€ 642,60	€ 5,63	€ 32,16	226,56 €	
85	PERTA DOMENICO TURI FEDERICO; FU GIOVANNI BATTISTA	ALBEROBELLO	10	26	6123	Seminativo Arb	€ 1,10	€ 1,55	7,55	0,00	266,60	€ 11,70	€ 103,31	€ 2,93	€ 16,61	169,92 €	
91	PANARO GIOVANNI PINTO FELICIA	ALBEROBELLO	11	29	526	Seminativo	€ 0,96	€ 1,35	0,00	16,10	0,00	€ 21,74	€ 0,00	€ 5,43	€ 30,91	283,20 €	
93	BACCARO LAURENZIA IGNISCI DOMENICO	ALBEROBELLO	11	5	11.660	Seminativo	€ 0,96	€ 1,35	27,00	0,00	941,95	€ 36,45	€ 317,91	€ 9,11	€ 51,84	339,84 €	
94	TATEO LAURA nata a PUTIGNANO (BA) il 20/10/1974 - ITTALRA74R60H096R - PROPRIETA' PER 1/1	ALBEROBELLO	11	7	39.150	Pascolo	€ 1,90	€ 2,66	0,00	158,25	0,00	€ 420,95	€ 0,00	€ 105,24	€ 601,35	1.755,84 €	
147	CONVERTINO GIOVANNI	ALBEROBELLO	11	162	2503	Pascolo	€ 1,90	€ 2,66	0,00	23,00	0,00	€ 61,18	€ 0,00	€ 15,30	€ 87,40	64,32 €	
					83712	Pascolo Arb.											
95	PERRINI ANNA PERRINI DOMENICO	ALBEROBELLO	12	169	40.010	Pascolo	€ 1,90	€ 2,66	27,00	0,00	0,00	€ 71,82	€ 0,00	€ 17,96	€ 102,60	339,84 €	
97		ALBEROBELLO	12	168	59.837	Uliveto	€ 1,20	€ 1,68	0,00	386,00	131,00	€ 648,48	€ 55,02	€ 162,12	€ 926,40	482,20 €	
98		ALBEROBELLO	12	37	43.628	Seminativo	€ 0,96	€ 1,35	0,00	1022,75	557,40	€ 1.380,71	€ 188,12	€ 345,18	€ 1.963,68	963,56 €	

N.DITTA	DITTA INTESATARIA CATASTALE	COMUNE	FOGLIO	PARTICELLA	SUPERFICE CATASTALE (mq)	QUALITA' CATASTALE	VAM (€/MQ)	VALORE VENALE (€/MQ)	FOND. PORTALE ED ESPROPRIO (MQ)	AREA IN ESPROPRIO (MQ)	AREA IN OCCUPAZIONE TEMPORANEA (MQ)	INDENNITA' DI ESPROPRIO (€)	INDENNITA' DI OCCUPAZIONE TEMPORANEA (1/12 ANNUO X 3 ANNI)	INDENNITA' DI OCCUPAZIONE TEMPORANEA PREORDINATA ALL'ESPROPRIO (1/12 ANNUO X 3 ANNI)	INDENNITA' AGGIUNTIVA COLTIVATORE DIRETTO / FITTAVOLO (Art. 45 lett. D - 2 x VAM)	INDENNITA' PER MANUFATTI ESISTENTI muretto a secco
99	PERRINI GIOVANNI	ALBEROBELLO	12	9	3217	Uliveto	€ 1,20	€ 1,68	0,00	409,30	205,40	€ 687,62	€ 86,27	€ 171,91	€ 982,32	624,60 €
100		ALBEROBELLO	12	7	45.670	Uliveto	€ 1,20	€ 1,68	0,00	729,75	3375,95	€ 1.225,98	€ 1.417,90	€ 306,50	€ 1.751,40	542,80 €
96	FIUME GIOVANNI	ALBEROBELLO	12	186	6112	Seminativo Arb	€ 1,10	€ 1,55	0,00	11,95	0,00	€ 18,52	€ 0,00	€ 4,63	€ 26,29	339,84 €
101	PANARO DOMENICO	ALBEROBELLO	12	10	3945	Uliveto	€ 1,20	€ 1,68	0,00	0,00	916,25	€ 0,00	€ 384,83	€ 0,00	€ 0,00	0,00 €
107	LIUZZI VINCENZO SCHOENMAKER JELTINA GERDA MARIO	ALBEROBELLO	16	183	3382	Pascolo	€ 1,90	€ 2,66	0,00	76,75	0,00	€ 204,16	€ 0,00	€ 51,04	€ 291,65	339,84 €
108	PALMISANO GIUSEPPE	ALBEROBELLO	16	99	3110	Uliveto	€ 1,20	€ 1,68	0,00	133,50	0,00	€ 224,28	€ 0,00	€ 56,07	€ 320,40	123,56 €
109	PINTO ANTONIO	ALBEROBELLO	16	98	8600	Vigneto	€ 2,90	€ 4,06	0,00	85,56	0,00	€ 347,37	€ 0,00	€ 86,84	€ 496,25	85,40 €
110	LACATENA ELISABETTA MARINOTTI ANNA MARIA	ALBEROBELLO	16	128	8655	Seminativo Arb	€ 1,10	€ 1,55	0,00	88,80	0,00	€ 137,64	€ 0,00	€ 34,41	€ 195,36	130,25 €
111	PINTO ANGELA	ALBEROBELLO	16	95	2220	Uliveto	€ 1,20	€ 1,68	0,00	92,20	0,00	€ 154,90	€ 0,00	€ 38,72	€ 221,28	110,23 €
112	CALAPRICO MARIANNA	ALBEROBELLO	16	92	4490	Seminativo	€ 0,96	€ 1,35	0,00	86,45	0,00	€ 116,71	€ 0,00	€ 29,18	€ 165,98	85,40 €
113	CALAPRICO VITANTONIO	ALBEROBELLO	16	89	4284	Pascolo	€ 1,90	€ 2,66	0,00	78,35	0,00	€ 208,41	€ 0,00	€ 52,10	€ 297,73	93,96 €
114	CALELLA ARCANGELO MAGGI ANTONIA	ALBEROBELLO	16	126	4250	Uliveto	€ 1,20	€ 1,68	0,00	37,65	0,00	€ 63,25	€ 0,00	€ 15,81	€ 90,36	34,80 €
115	CICCONE LUCREZIA NEGUA ROSA	ALBEROBELLO	16	125	4250	Uliveto	€ 1,20	€ 1,68	0,00	43,00	0,00	€ 72,24	€ 0,00	€ 18,06	€ 103,20	0,00 €
116	PALMISANO VITA	ALBEROBELLO	16	85	4060	Seminativo	€ 0,96	€ 1,35	0,00	91,45	0,00	€ 123,46	€ 0,00	€ 30,86	€ 175,58	102,86 €
117		ALBEROBELLO	16	82	4286	Seminativo Arb	€ 1,10	€ 1,55	0,00	102,40	0,00	€ 158,72	€ 0,00	€ 39,68	€ 225,28	134,80 €
118	SARCINELLA VITA MARIA PICCOLI ANTONIA PICCOLI ERASMO	ALBEROBELLO	16	80	8573	Vigneto	€ 2,90	€ 4,06	0,00	90,90	0,00	€ 369,05	€ 0,00	€ 92,26	€ 527,22	110,63 €
119	CICCONE LUCREZIA NEGUA GIOVANNI	ALBEROBELLO	16	201	2961	Uliveto	€ 1,20	€ 1,68	0,00	51,10	0,00	€ 85,85	€ 0,00	€ 21,46	€ 122,64	62,40 €
120	CALELLA ARCANGELO MAGGI ANTONIA	ALBEROBELLO	16	200	2987	Uliveto	€ 1,20	€ 1,68	0,00	63,60	0,00	€ 106,85	€ 0,00	€ 26,71	€ 152,64	34,80 €

N.DITTA	DITTA INTESTATARIA CATASTALE	COMUNE	FOGLIO	PARTICELLA	SUPERFICE CATASTALE (mq)	QUALITA' CATASTALE	VAM (€/MQ)	VALORE VENALE (€/MQ)	FOND. PORTALE ED ESPROPRIO (MQ)	AREA IN ESPROPRIO (MQ)	AREA IN OCCUPAZIONE TEMPORANEA (MQ)	INDENNITA' DI ESPROPRIO (€)	INDENNITA' DI OCCUPAZIONE TEMPORANEA (1/12 ANNUO X 3 ANNI)	INDENNITA' DI OCCUPAZIONE TEMPORANEA PREORDINATA ALL'ESPROPRIO (1/12 ANNUO X 3 ANNI)	INDENNITA' AGGIUNTIVA COLTIVATORE DIRETTO / FITTAVOLO (Art. 45 lett. D - 2 x VAM)	INDENNITA' PER MANUFATTI ESISTENTI muretto a secco
121	RUGGIERO ANTONELLO	ALBEROBELLO	16	75	4120	Uliveto	€ 1,20	€ 1,68	0,00	133,90	0,00	€ 224,95	€ 0,00	€ 56,24	€ 321,36	162,40 €
122	PALMISANO PERNINA	ALBEROBELLO	16	83	4000	Uliveto	€ 1,20	€ 1,68	0,00	118,75	0,00	€ 199,50	€ 0,00	€ 49,88	€ 285,00	186,74 €
123	MASTRO FRANCESCO CALAPRICO SANTE	ALBEROBELLO	16	71	7490	Pascolo	€ 1,90	€ 2,66	0,00	131,15	0,00	€ 348,86	€ 0,00	€ 87,21	€ 498,37	124,80 €

LEGENDA

-  AREA DI OCCUPAZIONE TEMPORANEA
-  AREA DI ESPROPRIO
-  ASSE TRACCIATO
-  LIMITE DI CONFINE FOGLIO CATASTALE
-  n. NUMERO DITTA

Comune di Alberobello
foglio 1



67

68

69

70

71

Comune di Castellana Grotte
foglio 73

Comune di Alberobello
foglio 7

20

27

26

25

4

Comune di Alberobello
foglio 1






15

72



Comune di Alberobello
foglio 7

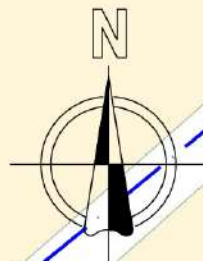
LEGENDA

-  AREA DI OCCUPAZIONE TEMPORANEA
-  AREA DI ESPROPRIO
-  ASSE TRACCIATO
-  LIMITE DI CONFINE FOGLIO CATASTALE
-  **n.** NUMERO DITTA

Comune di Alberobello
foglio 7






15

72



Comune di Alberobello
foglio 74

LEGENDA

-  AREA DI OCCUPAZIONE TEMPORANEA
-  AREA DI ESPROPRIO
-  ASSE TRACCIATO
-  LIMITE DI CONFINE FOGLIO CATASTALE
-  **n.** NUMERO DITTA

Comune di Alberobello
foglio 1

Comune di Alberobello
foglio 8

Comune di Alberobello
foglio 7

76

78

75

77

74

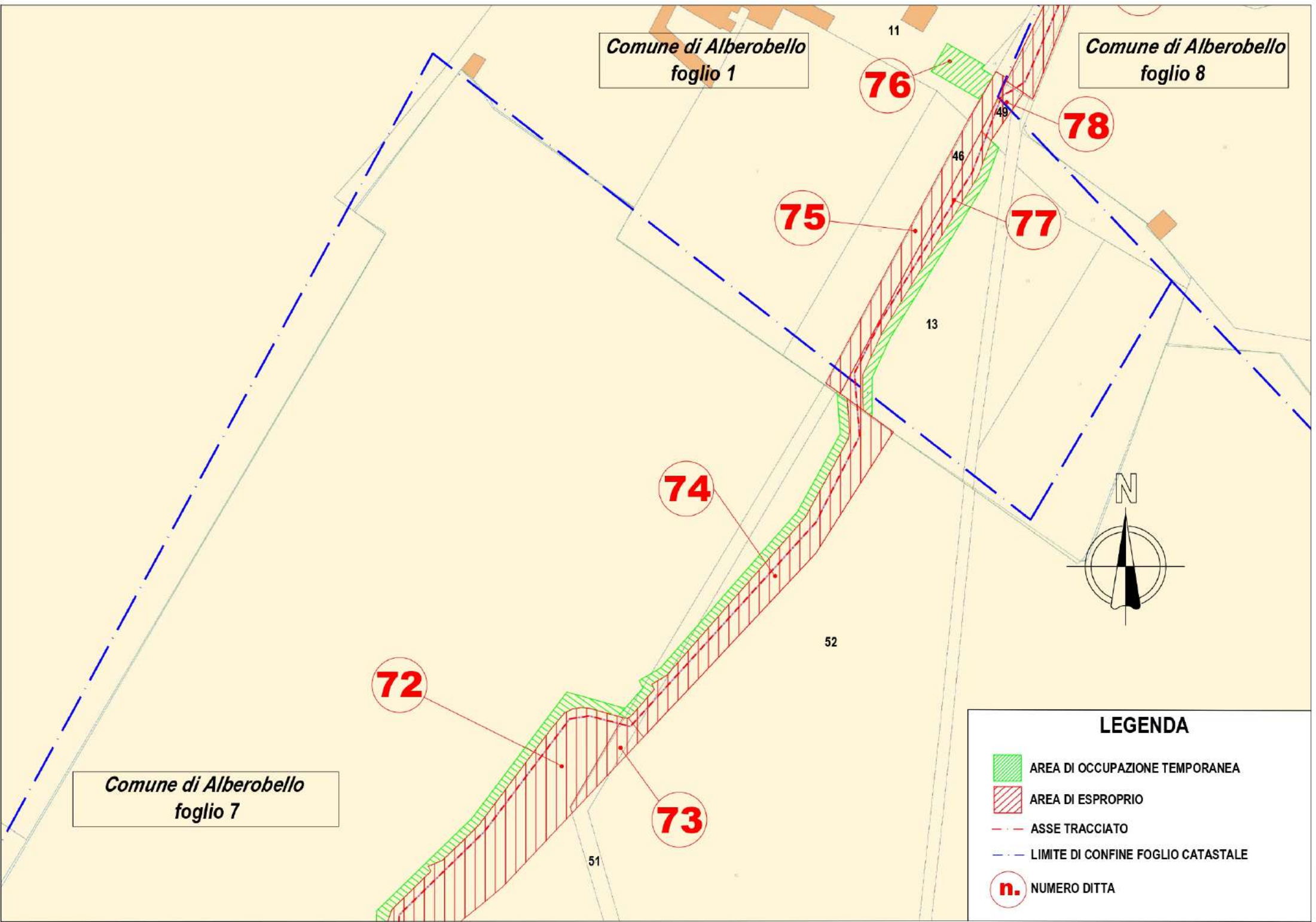
72

73



LEGENDA

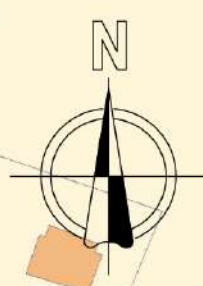
-  AREA DI OCCUPAZIONE TEMPORANEA
-  AREA DI ESPROPRIO
-  ASSE TRACCIATO
-  LIMITE DI CONFINE FOGLIO CATASTALE
-  **n.** NUMERO DITTA








Comune di Alberobello
foglio 1

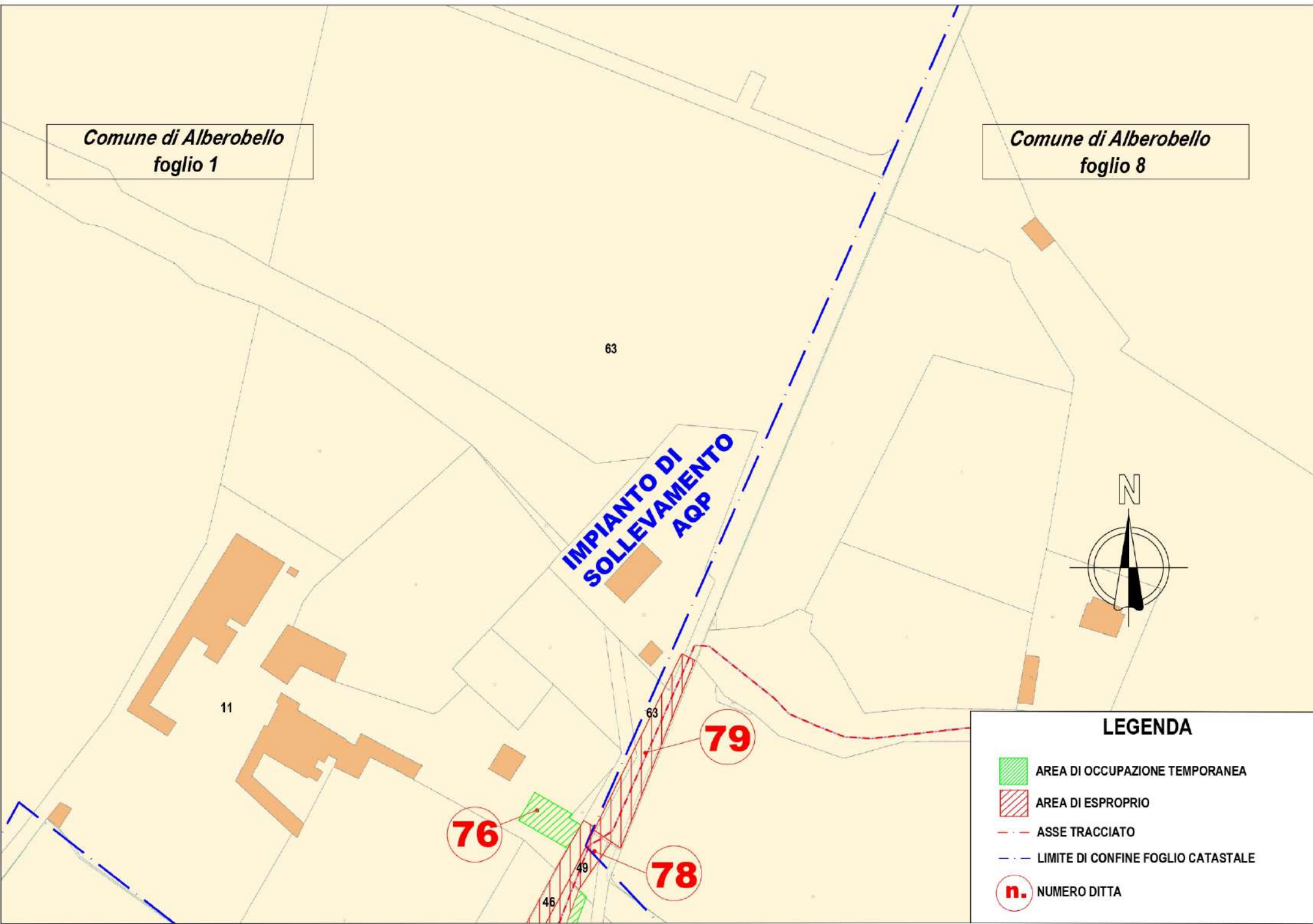
Comune di Alberobello
foglio 8

IMPIANTO DI
SOLLEVAMENTO
AQP









LEGENDA

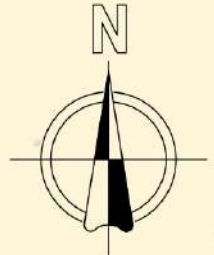
-  AREA DI OCCUPAZIONE TEMPORANEA
-  AREA DI ESPROPRIO
-  ASSE TRACCIATO
-  LIMITE DI CONFINE FOGLIO CATASTALE
-  n. NUMERO DITTA



LEGENDA

-  LIMITE DI FONDAZIONE PORTALE (dim. 1,50x4,00 mt.)
-  AREA DI OCCUPAZIONE TEMPORANEA
-  AREA DI ESPROPRIO
-  ASSE TRACCIATO
-  LIMITE DI CONFINE FOGLIO CATASTALE
-  **n.** NUMERO DITTA

*Comune di Alberobello
foglio 9*



80

8

69

*Comune di Alberobello
foglio 8*

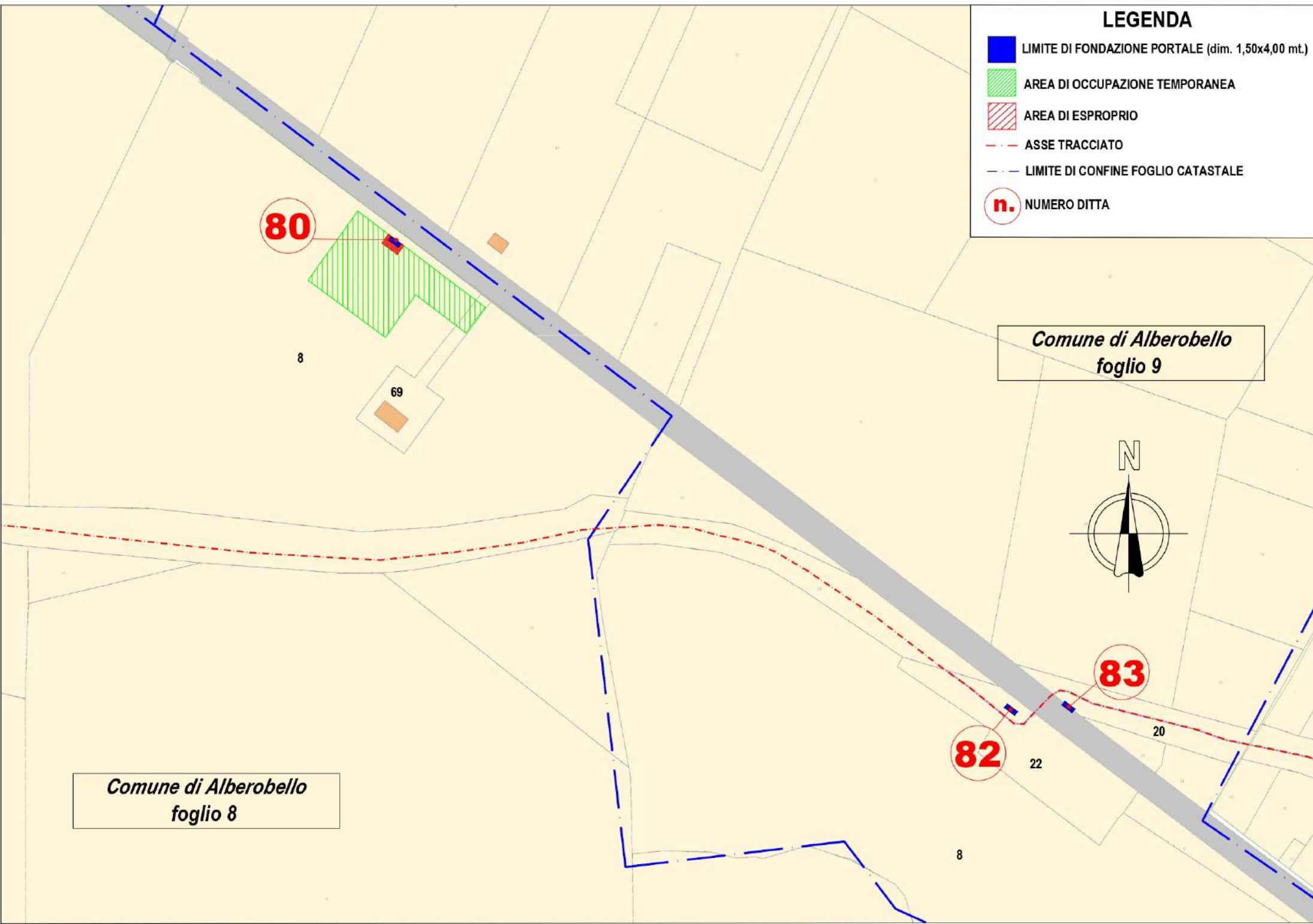
82

22

83

20

8



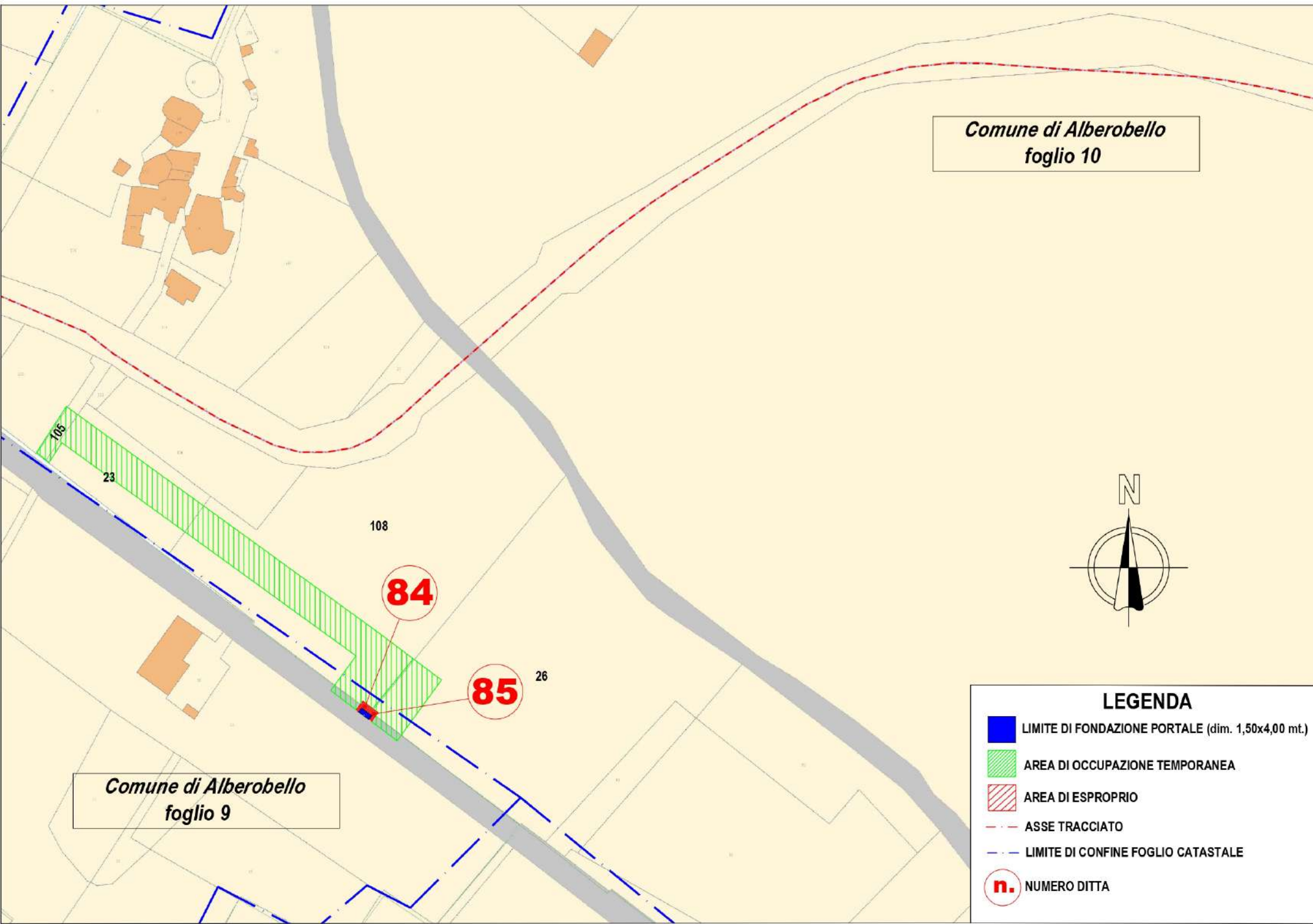
*Comune di Alberobello
foglio 10*

*Comune di Alberobello
foglio 9*



LEGENDA

-  LIMITE DI FONDAZIONE PORTALE (dim. 1,50x4,00 mt.)
-  AREA DI OCCUPAZIONE TEMPORANEA
-  AREA DI ESPROPRIO
-  ASSE TRACCIATO
-  LIMITE DI CONFINE FOGLIO CATASTALE
-  **n.** NUMERO DITTA

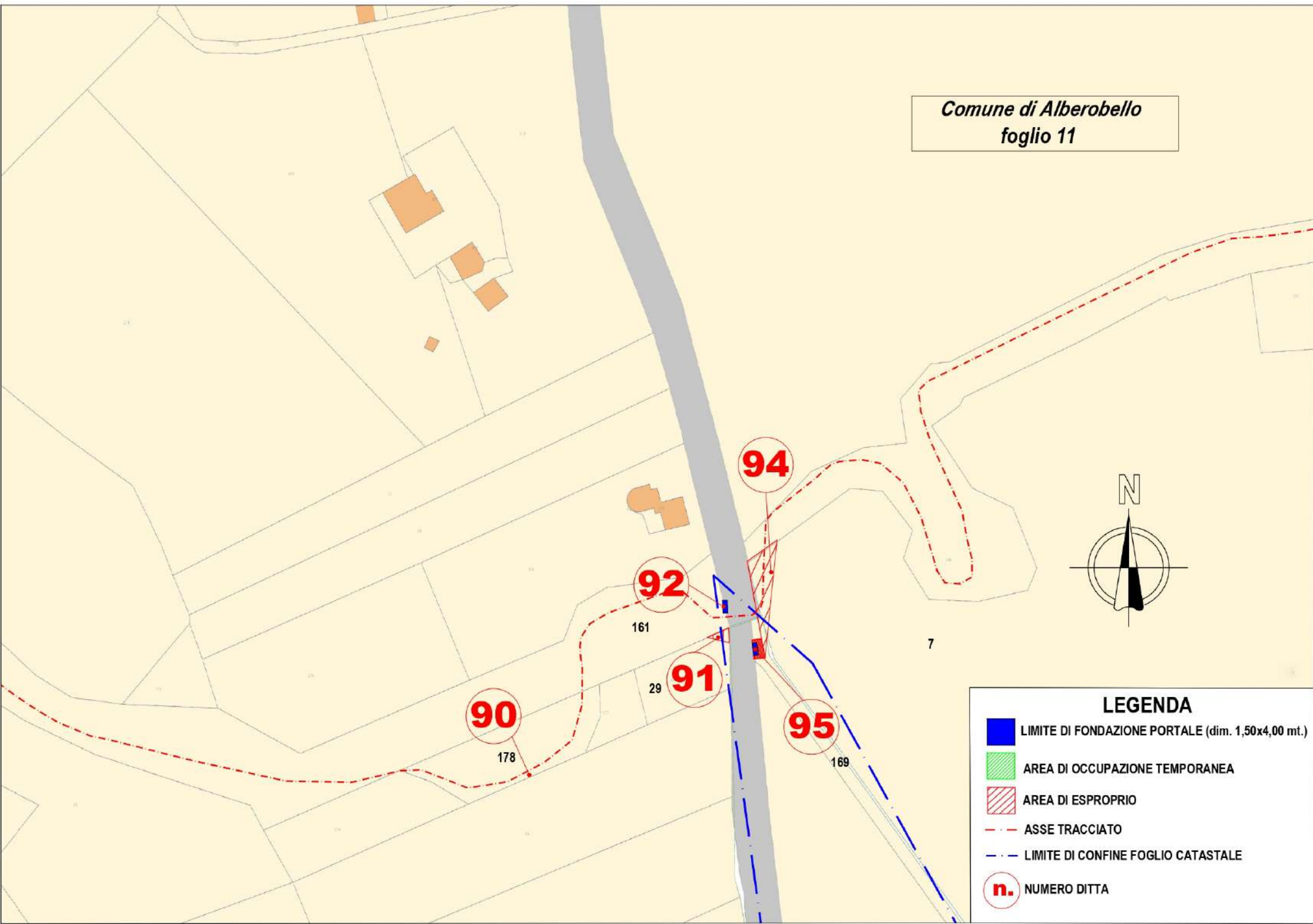


Comune di Alberobello
foglio 11



LEGENDA

-  LIMITE DI FONDAZIONE PORTALE (dim. 1,50x4,00 mt.)
-  AREA DI OCCUPAZIONE TEMPORANEA
-  AREA DI ESPROPRIO
-  ASSE TRACCIATO
-  LIMITE DI CONFINE FOGLIO CATASTALE
-  **n.** NUMERO DITTA









Comune di Alberobello
foglio 11

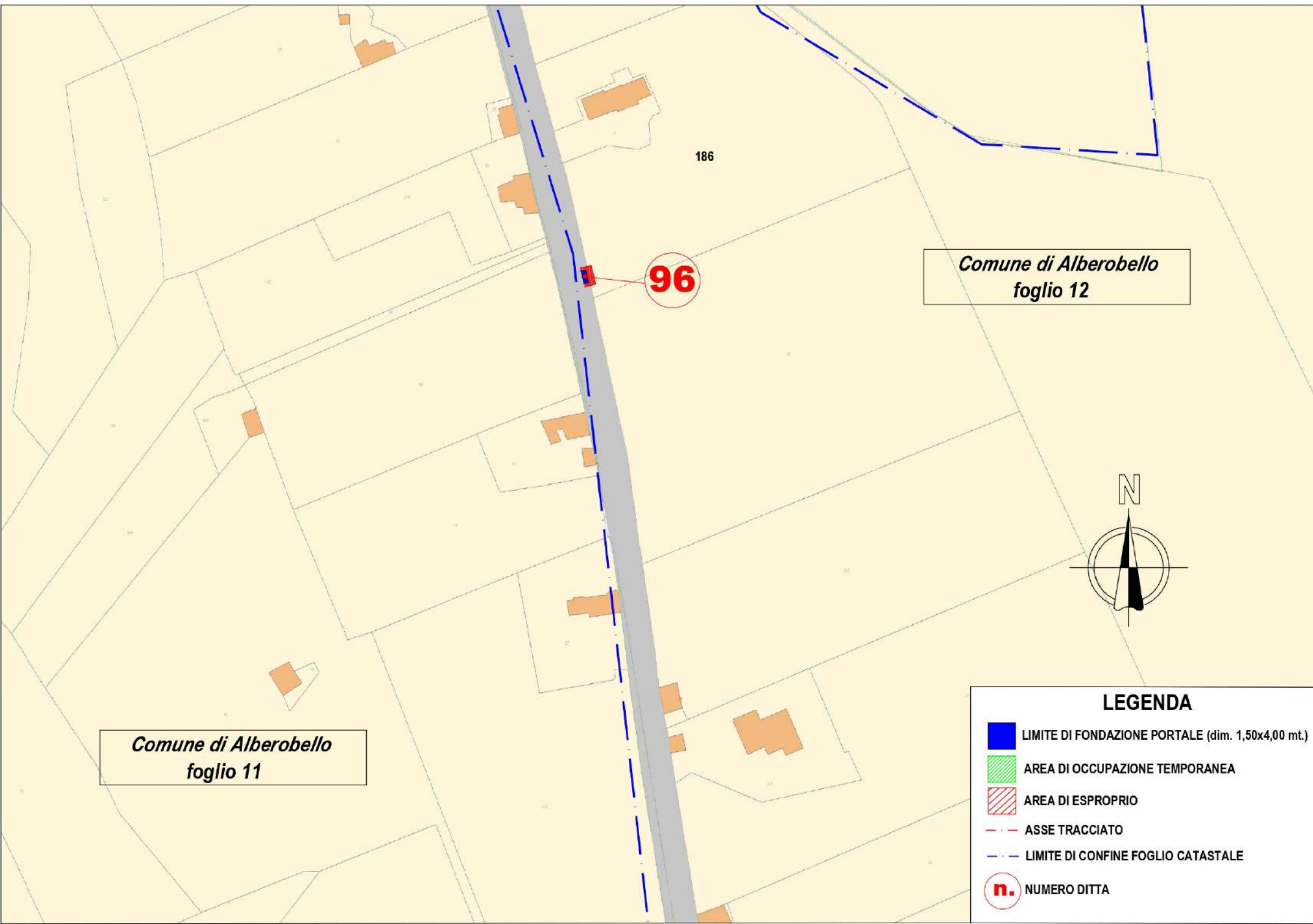


93

5

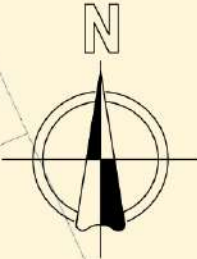
LEGENDA

-  LIMITE DI FONDAZIONE PORTALE (dim. 1,50x4,00 mt.)
-  AREA DI OCCUPAZIONE TEMPORANEA
-  AREA DI ESPROPRIO
-  ASSE TRACCIATO
-  LIMITE DI CONFINE FOGLIO CATASTALE
-  **n.** NUMERO DITTA









*Comune di Alberobello
foglio 11*

*Comune di Alberobello
foglio 12*



LEGENDA

-  LIMITE DI FONDAZIONE PORTALE (dim. 1,50x4,00 mt.)
-  AREA DI OCCUPAZIONE TEMPORANEA
-  AREA DI ESPROPRIO
-  ASSE TRACCIATO
-  LIMITE DI CONFINE FOGLIO CATASTALE
-  **n.** NUMERO DITTA

Comune di Alberobello
foglio 12



147

97

98

99

100

101

37






9

10

168

7

LEGENDA

-  AREA DI OCCUPAZIONE TEMPORANEA
-  AREA DI ESPROPRIO
-  ASSE TRACCIATO
-  LIMITE DI CONFINE FOGLIO CATASTALE
-  **n.** NUMERO DITTA







Comune di Alberobello
foglio 6

26

146



LEGENDA

-  AREA DI OCCUPAZIONE TEMPORANEA
-  AREA DI ESPROPRIO
-  AREA SANATORIA
-  ASSE TRACCIATO
-  LIMITE DI CONFINE FOGLIO CATASTALE
-  n. NUMERO DITTA

Comune di Alberobello
foglio 15

104

21

*Comune di Alberobello
foglio 16*

231

105






106

166



*Comune di Alberobello
foglio 15*

LEGENDA

-  AREA DI OCCUPAZIONE TEMPORANEA
-  AREA DI ESPROPRIO/SANATORIA
-  ASSE TRACCIATO
-  LIMITE DI CONFINE FOGLIO CATASTALE
-  **n.** NUMERO DITTA

*Comune di Alberobello
foglio 16*

107

108

109

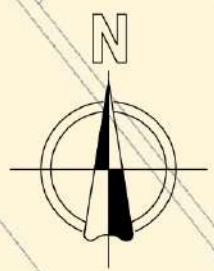
110

111





112

113






114



LEGENDA

-  AREA DI ESPROPRIO
-  ASSE TRACCIATO
-  LIMITE DI CONFINE FOGLIO CATASTALE
-  **n.** NUMERO DITTA

LEGENDA

-  AREA DI OCCUPAZIONE TEMPORANEA
-  AREA DI ESPROPRIO
-  ASSE TRACCIATO
-  LIMITE DI CONFINE FOGLIO CATASTALE
-  NUMERO DITTA

Comune di Castellana Grotte
foglio 1

