


LEGENDA

- AREA IMPIANTO DI PRODUZIONE (*confine proprietà*)
- CAVIDOTTO INTERRATO IN M.T. 30kV
- SOTTOSTAZIONE ELETTRICA UTENTE 150 / 30 kV (*confine proprietà*)
- SOTTOSTAZIONE ELETTRICA UTENTE 150/30 kV (*area recintata*)
- AREA CONDIVISA SOTTOSTAZIONI UTENTI ATTIVI
- CAVIDOTTO INTERRATO IN A.T. 150kV
- STAZIONE ELETTRICA TERNA "ERCHIE" 380 / 150 kV


Legenda

- Area di Impianto nella disponibilità della Società
- Area in Servizio-Occupazione Temporanea
- Area Soggetta ad Esproprio
- Area Soggetta ad Esproprio

Il resto delle opere, relativamente alla posa del cavidotto, ricade su strade, per cui le relative aree saranno oggetto di concessioni o convenzioni



REGIONE PUGLIA
COMUNE DI GUAGNANO
PROVINCIA DI LECCE
Località: Masseria Poggi



IMPIANTO DI PRODUZIONE DI ENERGIA ELETTRICA PER
CONVERSIONE FOTOVOLTAICA DELLA FONTE SOLARE
"LI POGGI" - POTENZA DI PICCO 30,06 MW_p

OPERE DI CONNESSIONE NEI COMUNI DI: GUAGNANO (LE), SAN PANCRAZIO SALENTINO (BR), ERCHIE (BR)

PROGETTO DEFINITIVO - CODICE AU V1YFCO5

PROGETTAZIONE:

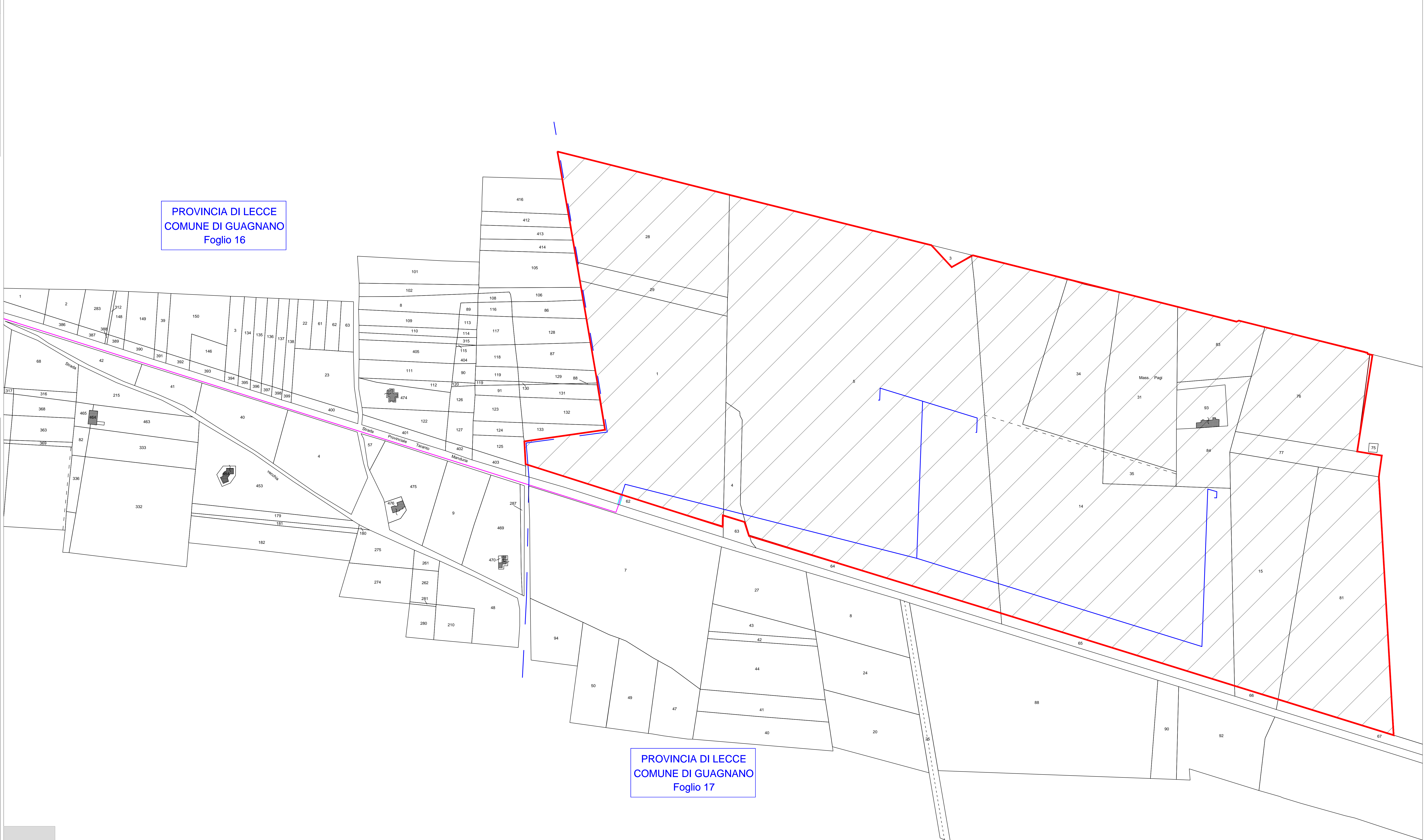
Geom. Nicola Locaspi
nicolalocaspi@gmail.com
+39 3381565786

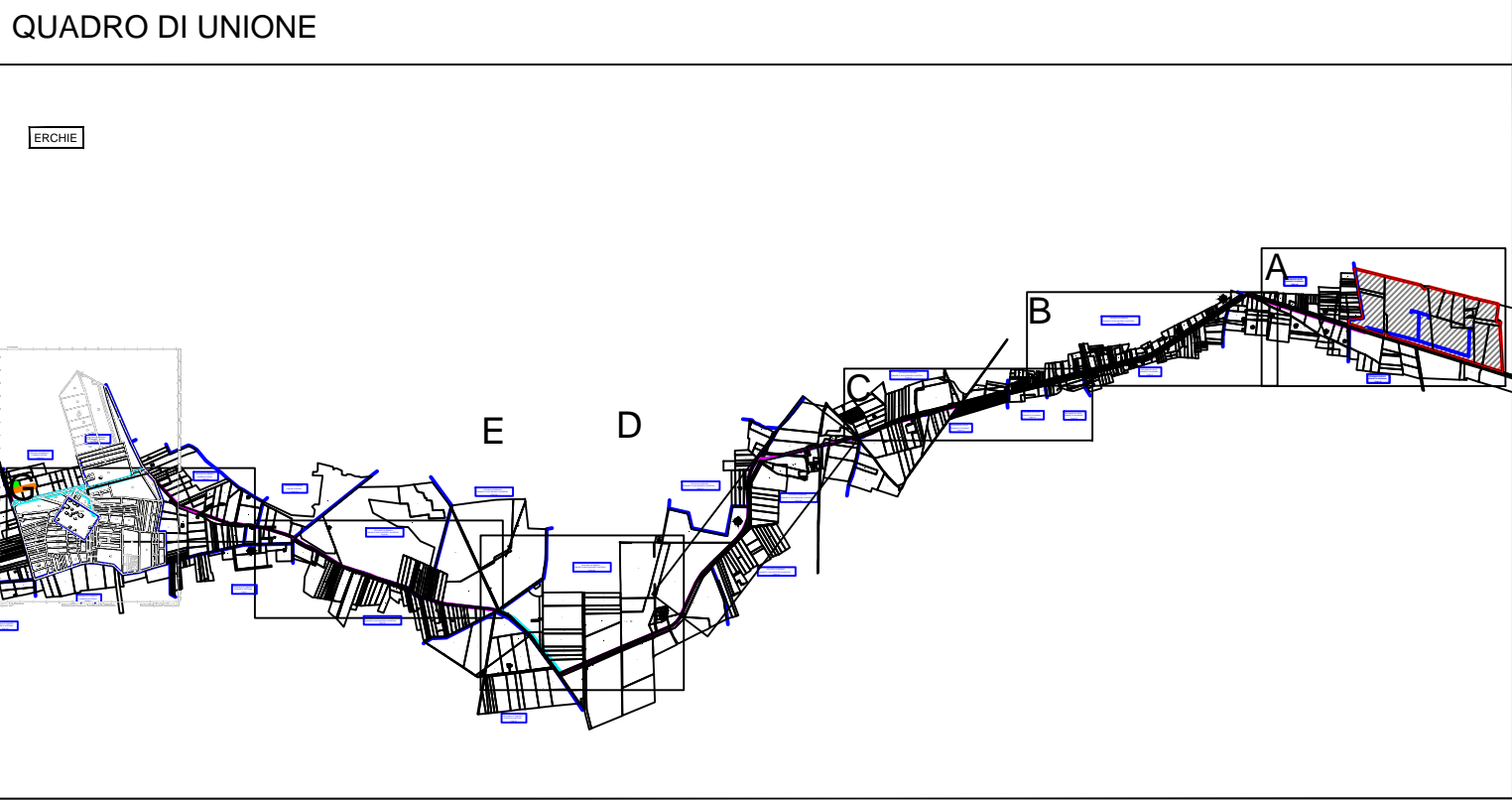
COMMITTENTE:

acciona
energia

Parco Fotovoltaico Li Poggi S.r.l.
Viale dell'Arte, n. 25 - 00144 ROMA
Tel. +39 06 5051 4225

Titolo elaborato						
INQUADRAMENTO INTERVENTO SU BASE CATASTALE						
Questo elaborato non può essere riprodotto né integralmente, né in parte senza esplicita autorizzazione scritta. Chi non aderisce per intero o in parte per conto proprio.						
		Data	Codice Pratica	Codice Ident. Elaborato	Scala	N. Elaborato
		22/11/2025	V1YFCO5_ElaboratoGrafico_0_01a_rev04		1:2.000	EG.01.01
		Redatto	Controllato	Approvato	Descrizione	
		N/L				
N° revisione	Data Revisione	Oggetto revisione				
0	19/12/2020	Prima emissione				
1	23/05/2022	Aggiornamento del percorso con il nuovo tracciato in variante				
2	17/09/2024	Aggiornamento per procedura regionale di Autorizzazione Unica				
3	21/02/2025	Aggiornamento per procedura regionale di Autorizzazione Unica - Seconda Conferenza di Servizi				
4	22/11/2025	Aggiornamento per procedura regionale di Autorizzazione Unica - Quinta Conferenza di Servizi				





LEGENDA

- AREA IMPIANTO DI PRODUZIONE (*confine proprietà*)
- CAVIDOTTO INTERRATO IN M.T. 30kV
- SOTTOSTAZIONE ELETTRICA UTENTE 150 / 30 kV (*confine proprietà*)
- SOTTOSTAZIONE ELETTRICA UTENTE 150/30 kV (*area recintata*)
- AREA CONDIVISA SOTTOSTAZIONI UTENTI ATTIVI
- CAVIDOTTO INTERRATO IN A.T. 150kV
- STAZIONE ELETTRICA TERNA "ERCHIE" 380 / 150 kV

Legenda

- Area di Impianto nella disponibilità della Società
- Area in Servizio-Occupazione Temporanea
- Area Soggetta ad Esproprio
- Area Soggetta ad Esproprio

Il resto delle opere, relativamente alla posa del cavidotto, ricade su strade, per cui le relative aree saranno oggetto di concessioni o convenzioni

REGIONE PUGLIA
COMUNE DI GUAGNANO
PROVINCIA DI LECCE
Località: Masseria Poggi

IMPIANTO DI PRODUZIONE DI ENERGIA ELETTRICA PER CONVERSIONE FOTOVOLTAICA DELLA FONTE SOLARE "LI POGGI" - POTENZA DI PICCO 30,06 MW_p

OPERE DI CONNESSIONE NEI COMUNI DI: GUAGNANO (LE), SAN PANCRAZIO SALENTINO (BR), ERCHIE (BR)

PROGETTO DEFINITIVO - CODICE AU V1YFC05

PROGETTAZIONE:

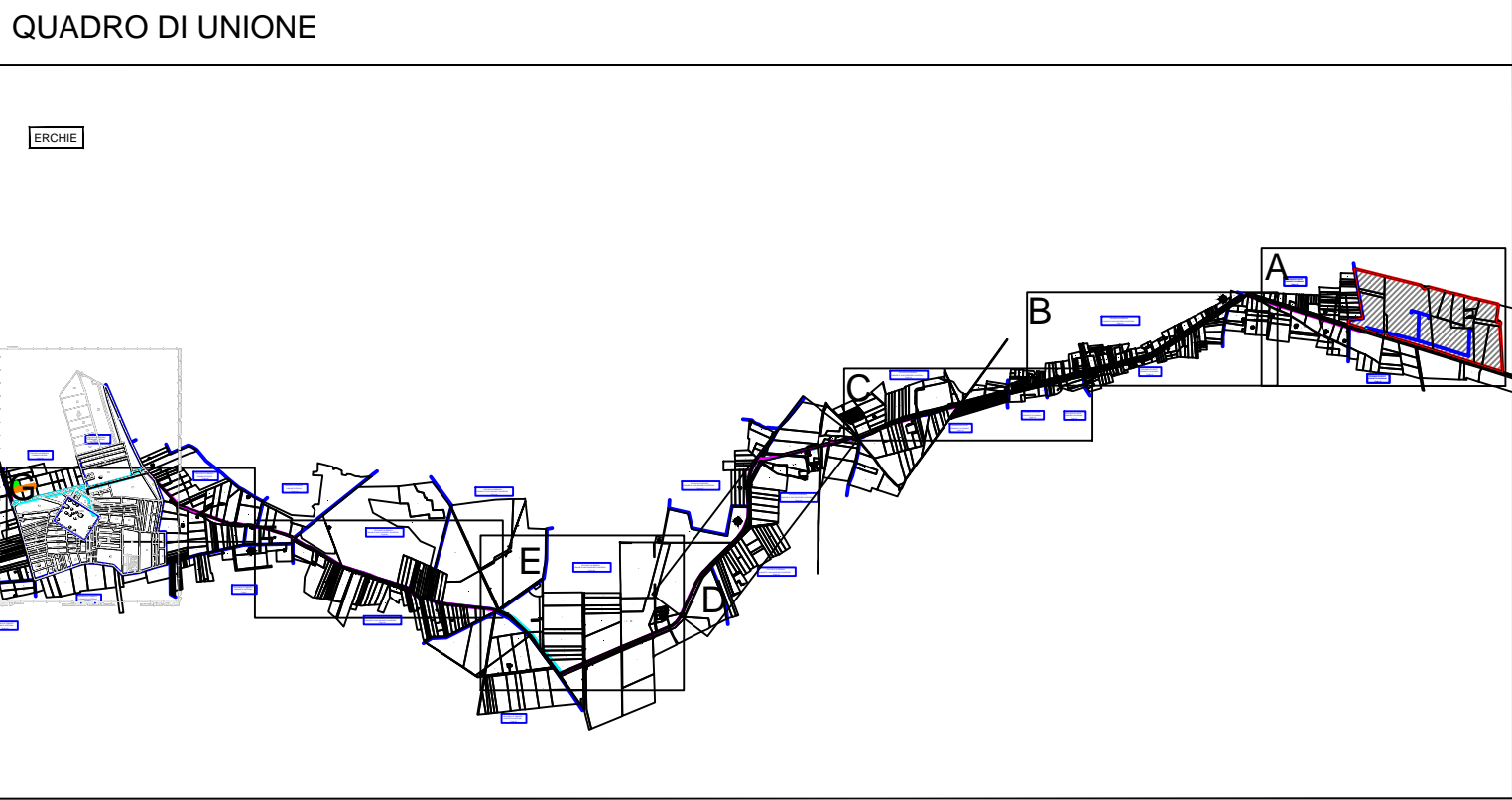
Geom. Nicola Locaspi
nicolalocaspi@gmail.com
+39 3381565786

COMMITTENTE:

acciona energia
Parco Fotovoltaico Li Poggi S.r.l.
Viale dell'Arte, n. 25 - 00144 ROMA
Tel. +39 06 50514225

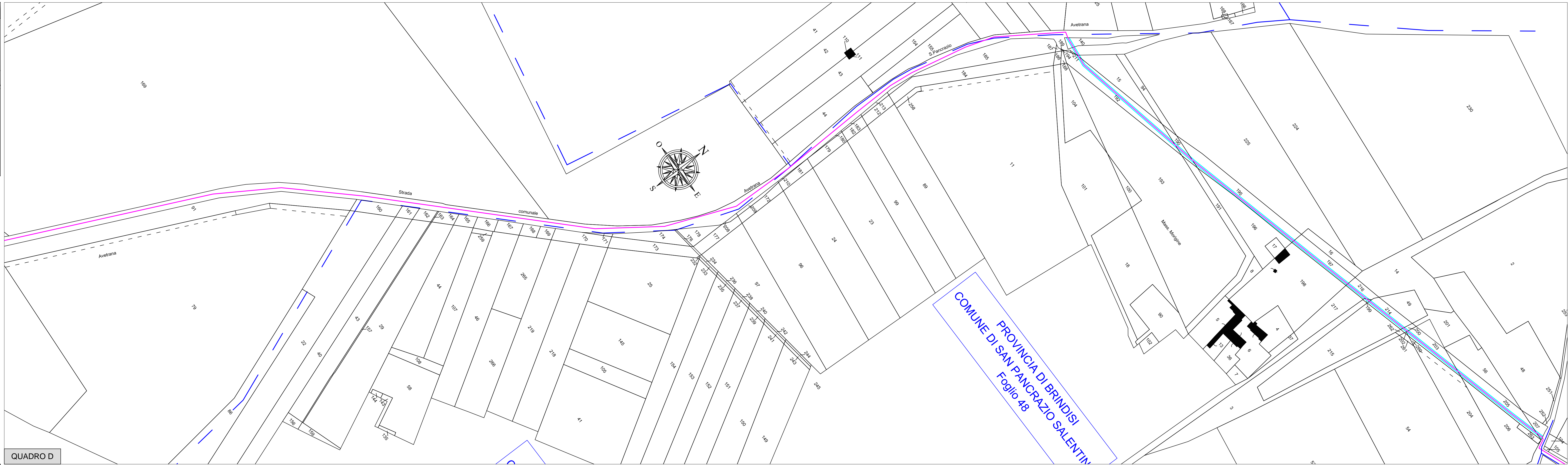
Titolo elaborato					
INQUADRAMENTO INTERVENTO SU BASE CATASTALE					
Questo elaborato non può essere riprodotto né integralmente, né in parte senza esplicita autorizzazione scritta. Da utilizzarsi per scopi diversi da quelli per cui è stato fornito.	Data	Codice Pratica	Codice Ident. Elaborato	Scala	N. Elaborato
Redatto	22/11/2025	V1YFC05	Elaborato Grafico_0_01b_rev04	1:2.000	EG.01.02
Controllato			Approvato	Descrizione	
N.L.					
N° revisione	Data Revisione	Oggetto revisione			
0	19/12/2020	Prima emissione			
1	23/05/2022	Aggiornamento del percorso con il nuovo tracciato in variante			
2	17/09/2024	Aggiornamento per procedura regionale di Autorizzazione Unica			
3	21/02/2025	Aggiornamento per procedura regionale di Autorizzazione Unica - Seconda Conferenza di Servizi			
4	22/11/2025	Aggiornamento per procedura regionale di Autorizzazione Unica - Quinta Conferenza di Servizi			





- LEGENDA**
- AREA IMPIANTO DI PRODUZIONE (*confine proprietà*)
 - CAVIDOTTO INTERRATO IN M.T. 30kV
 - SOTTOSTAZIONE ELETTRICA UTENTE 150 / 30 kV (*confine proprietà*)
 - SOTTOSTAZIONE ELETTRICA UTENTE 150/30 kV (*area recintata*)
 - AREA CONDIVISA SOTTOSTAZIONI UTENTI ATTIVI
 - CAVIDOTTO INTERRATO IN A.T. 150kV
 - STAZIONE ELETTRICA TERNA "ERCHIE" 380 / 150 kV

- Legenda**
- Area di Impianto nella disponibilità della Società
 - Area in Servitù-Occupazione Temporanea
 - Area Soggetta ad Esproprio
 - Area Soggetta ad Esproprio
- Il resto delle opere, relativamente alla posa del cavidotto, ricade su strade, per cui le relative aree saranno oggetto di concessioni o convenzioni



REGIONE PUGLIA
COMUNE DI GUAGNANO
PROVINCIA DI LECCE
Località: Masseria Poggi

IMPIANTO DI PRODUZIONE DI ENERGIA ELETTRICA PER CONVERSIONE FOTOVOLTAICA DELLA FONTE SOLARE "LI POGGI" - POTENZA DI PICCO 30,06 MW_p

OPERE DI CONNESSIONE NEI COMUNI DI: GUAGNANO (LE), SAN PANCRAZIO SALENTINO (BR), ERCHIE (BR)

PROGETTO DEFINITIVO - CODICE AU V1YFC05

PROGETTAZIONE:

Geom. Nicola Locaspi
nicolalocaspi@gmail.com
+39 3381565786

COMMITTENTE:

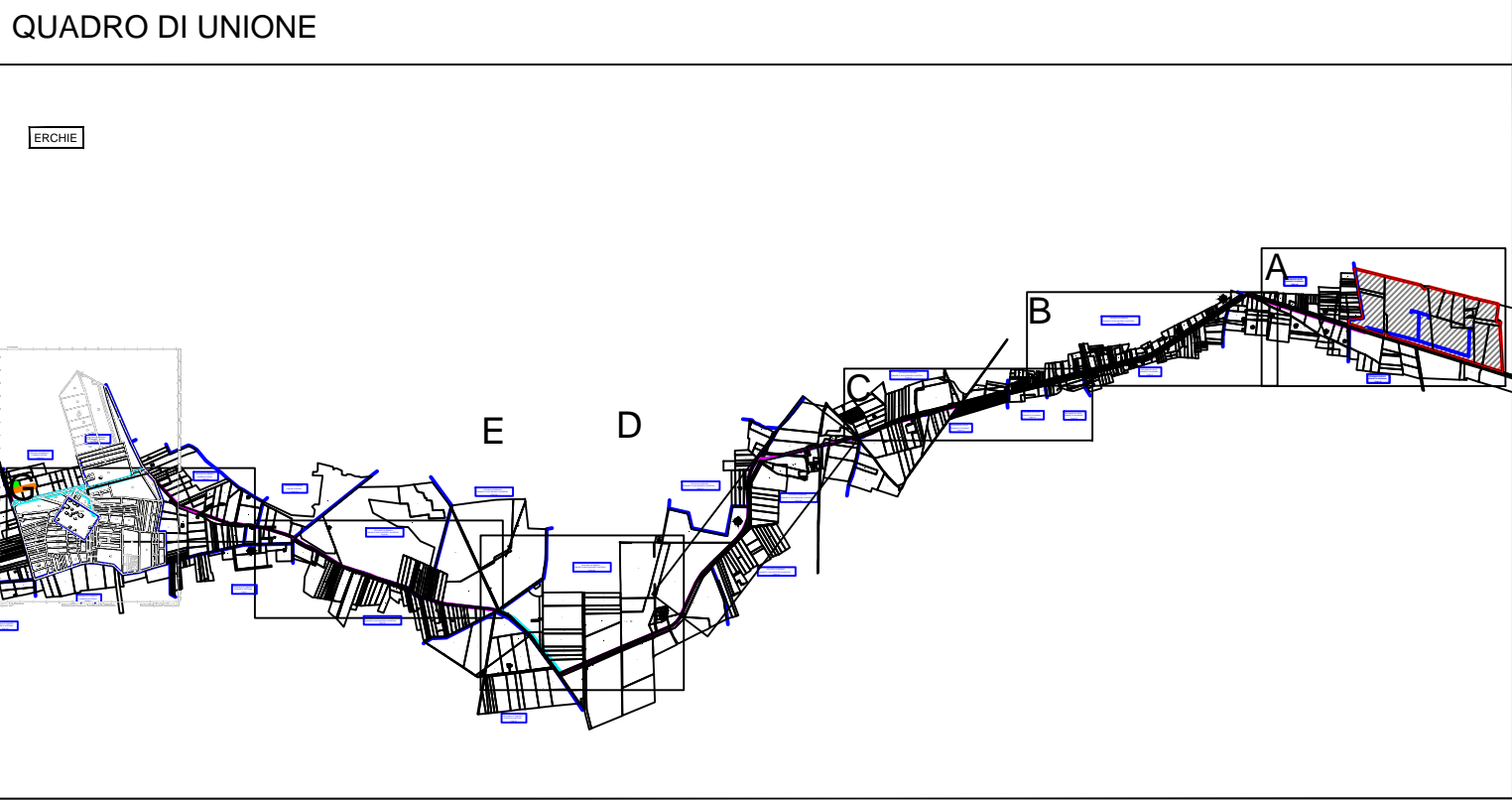
acciona energia
Parco Fotovoltaico Li Poggi S.r.l.
Viale dell'Arte, n. 25 - 00144 ROMA
Tel. +39 06 5051 4225

Titolo elaborato

INQUADRAMENTO INTERVENTO SU BASE CATASTALE

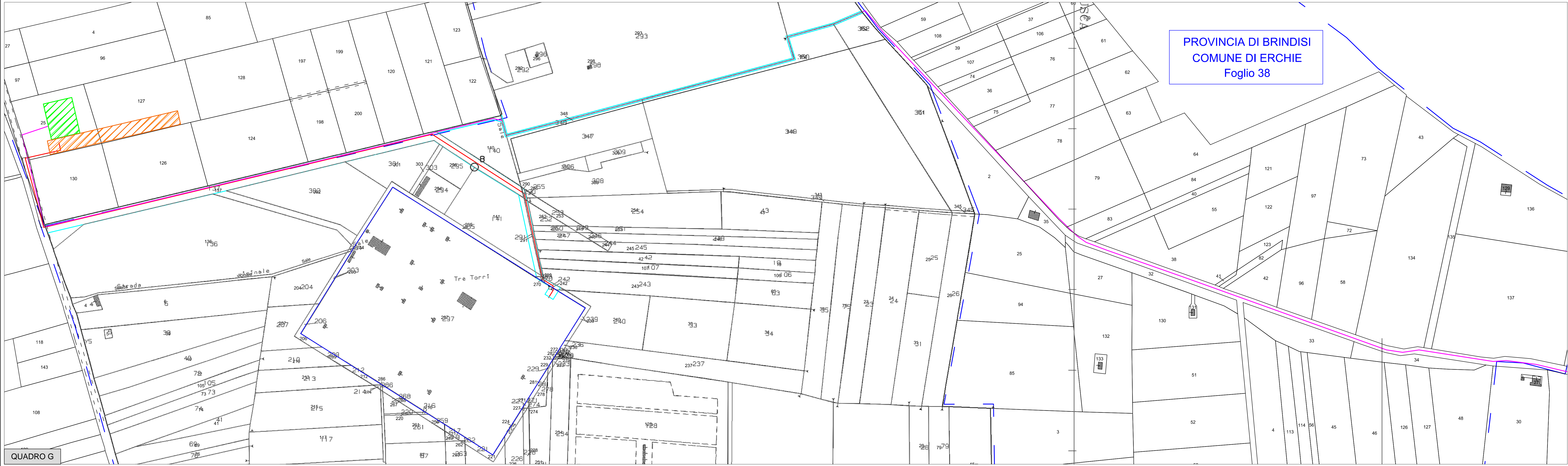
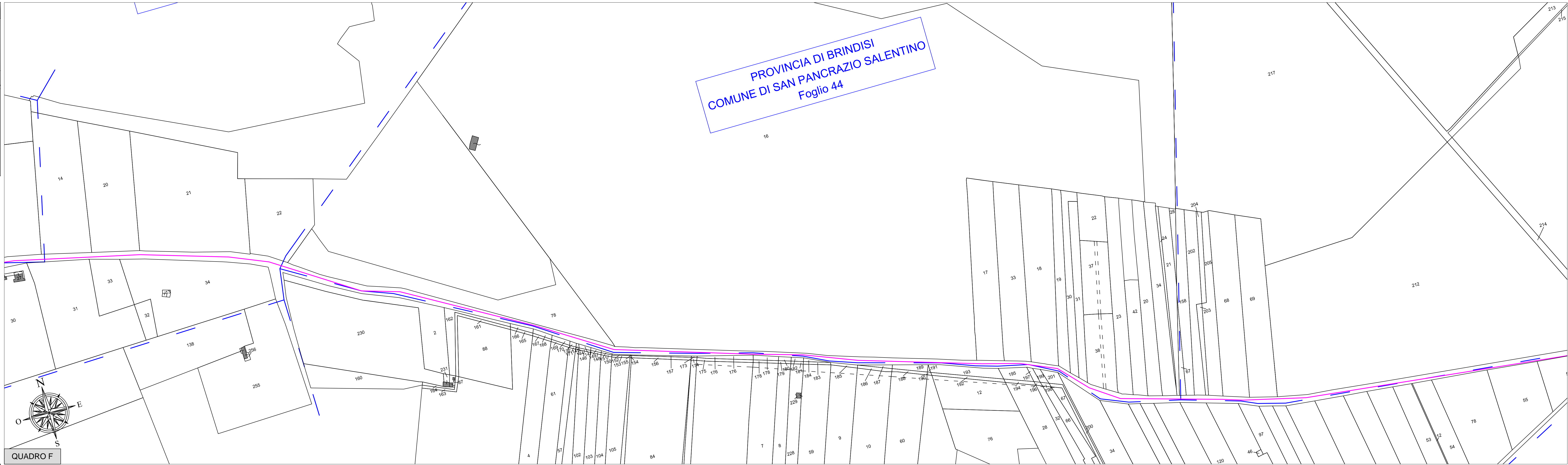
N° revisione	Data Revisione	Descrizione
0	19/12/2020	Prima emissione
1	23/05/2022	Aggiornamento del percorso con il nuovo tracciato in variante
2	17/09/2024	Aggiornamento per procedura regionale di Autorizzazione Unica
3	21/02/2025	Aggiornamento per procedura regionale di Autorizzazione Unica - Seconda Conferenza di Servizi
4	22/11/2025	Aggiornamento per procedura regionale di Autorizzazione Unica - Quinta Conferenza di Servizi





- LEGENDA**
- AREA IMPIANTO DI PRODUZIONE (*confine proprietà*)
 - CAVIDOTTO INTERRATO IN M.T. 30kV
 - SOTTOSTAZIONE ELETTRICA UTENTE 150 / 30 kV (*confine proprietà*)
 - SOTTOSTAZIONE ELETTRICA UTENTE 150/30 kV (*area recintata*)
 - AREA CONDIVISA SOTTOSTAZIONI UTENTI ATTIVI
 - CAVIDOTTO INTERRATO IN A.T. 150kV
 - STAZIONE ELETTRICA TERNA "ERCHIE" 380 / 150 kV

- Legenda**
- Area di Impianto nella disponibilità della Società
 - Area in Servizio-Occupazione Temporanea
 - Area Soggetta ad Esproprio
 - Area Soggetta ad Esproprio
- Il resto delle opere, relativamente alla posa del cavidotto, ricade su strade, per cui le relative aree saranno oggetto di concessioni o convenzioni





REGIONE PUGLIA
COMUNE DI GUAGNANO
PROVINCIA DI LECCE
Località: Masseria Poggi



ACCIONA energia

IMPIANTO DI PRODUZIONE DI ENERGIA ELETTRICA PER
CONVERSIONE FOTOVOLTAICA DELLA FONTE SOLARE
"LI POGGI" - POTENZA DI PICCO 30,06 MW_p

OPERE DI CONNESSIONE NEI COMUNI DI: GUAGNANO (LE), SAN PANCRAZIO SALENTINO (BR), ERCHIE (BR)

PROGETTO DEFINITIVO - CODICE AU V1YFCO5

PROGETTAZIONE:

Geom. Nicola Locaspi
nicolalocaspi@gmail.com
+39 3381565786

COMMITTENTE:

acciona energia
Parco Fotovoltaico Li Poggi S.r.l.
Viale dell'Arte, n. 25 - 00144 ROMA
Tel. +39 06 50514225

Titolo elaborato

INQUADRAMENTO INTERVENTO SU BASE CATASTALE

N° revisione	Data Revisione	Descrizione
0	19/12/2020	Prima emissione
1	23/05/2022	Aggiornamento del percorso con il nuovo tracciato in variante
2	17/09/2024	Aggiornamento per procedura regionale di Autorizzazione Unica
3	21/02/2025	Aggiornamento per procedura regionale di Autorizzazione Unica - Seconda Conferenza di Servizi
4	22/11/2025	Aggiornamento per procedura regionale di Autorizzazione Unica - Quinta Conferenza di Servizi

Data	Codice Pratica	Codice Ident.	Elaborato	Scala	N. Elaborato
22/11/2025	V1YFCO5	Elaborato	Grafico_0_016_rev04	1:2.000	EG.01.04