



*Direzione Industriale- Ingegneria  
Permitting, Espropri e Geologia  
Espropri e Sanatorie  
(Delega AIP n.55 del 4-8-2023)*

Bari li, data del Protocollo

**presso Albo Pretorio e  
sito Web Regione**

Alla ditta proprietaria

MALDARELLA LEONARDO  
 TERLIZZI GIUSEPPE  
 LABOMBARDA GRAZIA  
 SARACINO MASSIMO  
 CARBONE MARISA  
 CAMPANALE LUIGIA  
 CAMPANALE LUIGIA  
 INDINO MATTIA  
 CAPUTO MARIA  
 PERFETTI ANNARITA  
 BONASIA COSIMO DAMIANO  
 CACCAVO ANNA MARIA  
 CACCAVO DANIELA  
 CACCAVO MARIANGELA  
 PERRUCCIO ADDOLORATA  
 MILELLA GIACOMA  
 MARRONE PASQUALE  
 MARRONE RAFFAELLA  
 CONGREGAZIONE DEL SANTISSIMO ROSARIO IN Bitonto  
 PERRINI NICOLA  
 BACCO ANGELA  
 BONASIA VITO  
 BONASIA COSIMO DAMIANO  
 MASTROPASQUA VINCENZO  
 MASTROPASQUA MICHELE  
 MUSCHITIELLO PIETRO  
 SBLENDORIO LORETA  
 MENSA VESCOVILE DI Bitonto  
 CALABRESE TERESA  
 MATTEUCCI ANNA  
 MATTEUCCI GIOVANNI  
 MATTEUCCI TERESA  
 SOEGENTE MARIA ANTONIA  
 SORGENTE PASQUALNA  
 AVALLONE MARIA  
 MARRONE GIUSEPPE  
 MARRONE MASSIMO

**Acquedotto Pugliese S.p.A. con unico azionista Regione Puglia**

Via Cognetti, 36 - 70121 Bari - Cap. soc. € 41.385.573,60  
 C.F. e P.I. 00347000721 - REA C.C.I.A.A. di Bari n. 414092  
 acquedotto.pugliese@pec.aqp.it - www.aqp.it





MARRONE MONICA  
 MARRONE RAFFAELLA  
 MARRONE ANNALISA  
 MARRONE DANIELA  
 MARRONE MICHELA  
 VALERIO MARIA  
 BERARDI MICHELE

ROBLES SAVINO  
 MEZZAPESA GAETANO  
 LISI ANNA  
 MEZZAPESA PAOLO  
 MEZZAPESA ANNA  
 MEZZAPESA  
 MEZZAPESA  
 MEZZAPESA  
 CANNITO NICOLA  
 ECOAMBIENTE S.R.L.CON SEDE IN BARI  
 I.CON.S.P.A. CON SEDE IN ACQUAVIVA DELLE FONTI  
 BARONE EMANUELE  
 MURGESE ANNA MARIA  
 BARONE EMANUELE  
 BARONE VALENTE  
 MURGESE ANNA MARIA  
 FRASCELLA GIOVANNA  
 TRAETTA ANGELA  
 TRAETTA ANTONIO  
 TRAETTA COSIMO FRANCESCO  
 TRAETTA DAMIANO GIUSEPPE  
 TRAETTA ROSANNA  
 PICCIOTTI EMILIA  
 ACHILLE GIUSEPPE; DI FRANCESCO  
 ANDRIANI LUCIA  
 LIENA ANNA MARIA  
 LIENA ANTONIO  
 LIENA EUGENIO  
 LIENA MICHELE  
 LIENA NICOLO'  
 LIENA SERGIO  
 MODESTO ARCANGELO  
 COSCIA MARIA ARCANGELA  
 MODESTO RINALDO  
 MODESTO FILOMENA  
 MODESTO VENANZIO

*Resp. Proc. Espropriativo geom. Vito Cascini*

**Acquedotto Pugliese S.p.A. con unico azionista Regione Puglia**

Via Cognetti, 36 - 70121 Bari - Cap. soc. € 41.385.573,60  
 C.F. e P.I. 00347000721 - REA C.C.I.A.A. di Bari n. 414092  
 acquedotto.pugliese@pec.aqp.it - www.aqp.it





MODESTO VINCENZO  
 MODESTO GIULIA  
 MODESTO TERESA  
 MODESTO ANNA  
 AVELLIS MARIA PASQUALE  
 CIPRIANI MICHELE  
 CAGNETTI CECILIA  
 CAGNETTI MARIA LUISA  
 CIPRIANI GIANLUCA  
 CIPRIANI MARIA GIUSEPPINA  
 ISTIT.DIOCES.PER IL SOSTENT.DEL CLERO DIOCESI BARI Bitonto  
 RICAPITO MARIA PINA  
 ISTIT.DIOCES.PER IL SOSTENT.DEL CLERO DIOCESI BARI Bitonto  
 MASCIALE MICHELE  
 MASCIALE ROSARIA  
 MORETI MADDALENA  
 ISTIT.DIOCES.PER IL SOSTENT.DEL CLERO DIOCESI BARI Bitonto  
 PIERRO ANTONIO  
 PIERRO VITO  
 CIPRIANI ANGELA  
 SANNICANDRO FRANCESCO  
 TASSIELLO FRANCESCA  
 AMENDOLAGINE ANNUCCIA  
 AMENDOLAGINE RAFFAELE  
 SGARAMELLA MARIA  
 AMENDOLAGINE RAFFAELE  
 COVIELLO MICHELE  
 ROSSIELLO MARIA PASQUALE  
 LUCERA MICHELINA  
 MODUGNO ROSANNA  
 LUCARELLI NICOLA  
 TARANTINO CRESCENZO  
 LABIANCA GRAZIA  
 LABIANCA MICHELE  
 MASCIALE ANGELA  
 INTESTAZIONE PARZIALE  
 LANDI VINCENZA deceduta eredi  
 BERARDI FRANCESCO  
 BERARDI VINCENZO  
 BERARDI ALESSANDRA  
 CIOCIA GIUSEPPE  
 ORTENZIO MARIA LORENZA  
 CIOFFREDA MARCO  
 RUTIGLIANI PASQUA

*Resp. Proc. Espropriativo geom. Vito Cascini*

**Acquedotto Pugliese S.p.A. con unico azionista Regione Puglia**

Via Cognetti, 36 - 70121 Bari - Cap. soc. € 41.385.573,60  
 C.F. e P.I. 00347000721 - REA C.C.I.A.A. di Bari n. 414092  
 acquedotto.pugliese@pec.aqp.it - www.aqp.it





SARACINO LUIGI  
 ROSICA MARIA GAETANA  
 ROSICA MARIA ROSARIA  
 PICE LUCIANA  
 ROSICA FRANCESCO  
 ROSICA PIETRO  
 SIFO ANGELA  
 PASCULLI MICHELE  
 VENTAFRIDDA ANGELO  
 MATERA NICOLA  
 PICE ROSA

**Oggetto:** Intervento P1063 - Completamento acquedotto del Locone - Il Lotto - dal Torrino Di Barletta al Serbatoio di Bari-Modugno – **DPR 327/2001, L.R. n.3/2005 e loro successive modifiche - Avvisi art.17 Dichiarata Pubblica Utilità e art.22bis Notifica Determinazione provvisoria indennità e Notifica Occupazione preordinata all'esproprio.**  
**Num Piano 950 Ditta Proprietaria ND. 571**

### L'UFFICIO per le ESPROPRIAZIONI

Con la presente:

ai sensi dell'art. 17 comma 1 e 2 del D.P.R. 8 giugno 2001, n. 327 del "Testo Unico delle disposizioni legislative e regolamentari in materia di espropriazione per pubblica utilità" e successive modifiche,

SI COMUNICA che

- l'Autorità Idrica Pugliese, con Determinazione Dirigenziale **n. 11 del 31-01.2023**, ha approvato il su citato progetto ed ha dichiarato la Pubblica Utilità delle opere in oggetto, efficace in quanto approvato anche ai sensi dell'art.8 della L.r. n.3/2005 e successive modifica e integrazioni;

- questa società ha ricevuto delega delle potestà espropriative, con Determina dell'Autorità Idrica Pugliese n.55 del 4 agosto 2021 e allegata disciplina di delega, ha dato procura per le attività d'esproprio all'ing. Sergio Blasi, Responsabile dell'Ufficio Espropri e Sanatorie, e ha nominato come Responsabile di questo Procedimento Espropriativo il geom. Vito Cascini;

- la S. V. ha facoltà, entro trenta giorni dalla presente, di presentare osservazioni scritte o fornire ogni utile elemento per determinare il valore da attribuire all'area ai fini della liquidazione dell'indennità di espropriazione.

Inoltre, ai sensi degli articoli 22bis comma 2 del D.P.R. 8 giugno 2001 n. 327 e art.15 della L.R. n.3/2005 e loro successive modifiche e integrazioni, **si NOTIFICA** l'allegato provvedimento prot. **n. 049757 del 20-07-2023**, con il quale è stata determinata l'indennità provvisoria di espropriazione e temporanea ed è stata disposta l'occupazione anticipata degli immobili a favore dell'Acquedotto Pugliese S.p.a. per l'esecuzione dei lavori inerenti in oggetto, come specificato nel piano particellare analitico descrittivo d'esproprio che è allegato alla presente per la parte riguardante gli immobili di proprietà della ditta in indirizzo.

*Resp. Proc. Espropriativo geom. Vito Cascini*

**Acquedotto Pugliese S.p.A. con unico azionista Regione Puglia**

Via Cognetti, 36 - 70121 Bari - Cap. soc. € 41.385.573,60

C.F. e P.I. 00347000721 - REA C.C.I.A.A. di Bari n. 414092

acquedotto.pugliese@pec.aqp.it - www.aqp.it





Infine, si dà AVVISO che:

- **il giorno 13/09/2023 dalle ore 8:00 alle ore 18:30 sui luoghi (indicati nell'allegato decreto)** i tecnici incaricati procederanno all'esecuzione dell'unito decreto, mediante redazione di apposito verbale di consistenza ed immissione in possesso, in contraddittorio con i proprietari, con rappresentanti o, in mancanza, alla presenza di due testimoni;
  - **entro trenta giorni** dalla immissione in possesso, la SV può comunicare la condivisione della suddetta indennità o può presentare osservazioni scritte e depositare documenti, giusto comma 1 del citato art.22bis DPR 327/01;
  - la condivisione dell'indennità determinata e indicata nell'unito decreto va comunicata con l'unito modello di cessione volontaria;
  - le maggiorazioni ai coltivatori diretti/imprenditori agricoli verranno riconosciute previo accertamento della prevalenza di lavoro e reddito da attività agricola;
  - entro lo stesso termine ed allo stesso indirizzo, deve essere comunicata la richiesta di espropriazione di eventuali frazioni residue o, nel caso in cui la S.V. non sia più proprietaria dell'immobile, i dati per risalire al nuovo proprietario, ai sensi dell'art.3 co.3 del DPR 327/01;
  - nel caso in cui non si condivida l'indennità offerta, sempre entro 30 giorni dall'immissione in possesso, l'interessato può indicare un tecnico di propria fiducia da inserire nel collegio tecnico di determinazione dell'indennità; le spese dell'intero collegio tecnico saranno addebitate in base al comma 6 art. 21 DPR 327/01; non ricevendo alcuna comunicazione sarà eseguito il deposito dell'indennità d'esproprio nella Cassa DD.PP. dello Stato.

Ogni comunicazione va inviata a "**Acquedotto Pugliese – Espropri e Sanatorie**" trasmessa in una delle seguenti modalità:

1. firmata digitalmente e inviata a [servizi.tecnici@pec.aqp.it](mailto:servizi.tecnici@pec.aqp.it) da mail ordinaria o PEC;
2. atto cartaceo firmato con del documento d'identità anch'esso sottoscritto per posta ordinaria o raccomandata in **via Cognetti n.36 Bari 70121**;
3. scansione dell'atto firmato con copia del documento d'identità inviate solo dalla PEC del dichiarante a [servizi.tecnici@pec.aqp.it](mailto:servizi.tecnici@pec.aqp.it)

Distinti saluti

*il Responsabile Espropri e Sanatorie  
ing. Sergio Blasi*

Allegati:

Decreto di occupazione d'urgenza con stralcio grafico e analitico

*Resp. Proc. Espropriativo geom. Vito Cascini*

**Acquedotto Pugliese S.p.A. con unico azionista Regione Puglia**  
Via Cognetti, 36 - 70121 Bari - Cap. soc. € 41.385.573,60  
C.F. e P.I. 00347000721 - REA C.C.I.A.A. di Bari n. 414092  
[acquedotto.pugliese@pec.aqp.it](mailto:acquedotto.pugliese@pec.aqp.it) - [www.aqp.it](http://www.aqp.it)



Prot. **049757/2023AQP** del **20-07-2023**

Bari lì, 20 luglio 2023

Direzione Industriale - Ingegneria  
Permitting, Espropri e Geologia

## UFFICIO PER LE ESPROPRIAZIONI

(delega con Delibera del Consiglio Direttivo AIP n.55 del 04/08/2021)

**Oggetto:** Intervento P1063 - Completamento acquedotto del Locone - Il Lotto - dal Torrino Di Barletta al Serbatoio di Bari-Modugno – **Determinazione provvisoria INDENNITA' e OCCUPAZIONE anticipata preordinata all'esproprio – agro di BITONTO.**

### L'UFFICIO per le ESPROPRIAZIONI

#### Premesso che:

- l'Autorità Idrica Pugliese, con deliberazione del consiglio direttivo n.55 del 04-08-2021, ha conferito la delega all'Acquedotto Pugliese S.p.A. per l'esercizio delle potestà espropriative strumentali alla realizzazione delle opere previste nei piani d'investimento;
- l'Acquedotto Pugliese S.p.A. ha accettato la predetta delega, costituendo l'ufficio per le espropriazioni assegnando le procure per l'esecuzione di tali funzioni all'Ing. Sergio Blasi e nominando come Responsabile di questo procedimento espropriativo il geom. Vito Cascini;
- con Determinazione Dirigenziale **n.11 del 31-01-2023**, l'Autorità Idrica Pugliese ha approvato il progetto in oggetto dichiarando la Pubblica Utilità, urgenza ed indifferibilità delle opere previste;
- detta Pubblica Utilità è immediatamente efficace, ai sensi e per gli effetti dell'art. 8 della Legge Regionale n. 3/05, modificato dall'art. 1 della L.R. n. 3/07 e senza la preventiva apposizione del vincolo espropriativo;

#### Considerato:

- che il possesso delle aree propedeutico all'avvio dei lavori riveste carattere d'urgenza tale da non consentire, in relazione alla particolare natura delle opere, di applicare o di concludere le disposizioni dei commi 1 e 2 dell'art. 20 del D.P.R. 8 giugno 2001 n.327 e successive modifiche;
- che, ricorrendosi nelle condizioni previste dalla lettera c) del comma 2 dell'art. 15 della Legge Regionale n. 3 del 22-2-2005, senza particolari indagini e formalità è possibile emanare decreto che determini in via provvisoria l'indennità di espropriazione, nonché disponga l'occupazione anticipata dei beni immobili necessari alla realizzazione dei lavori in premessa citati.


#### Visti:

- l'art. 22bis del D.P.R. 8/6/2001 n. 327;
- la lettera c) del comma 2 dell'art. 15 della L.R. 22 febbraio 2005 n. 3;
- i commi 1 e 3 dell'art. 15 della L.R. n. 3/2005;



## DECRETA

- 1) È disposta in favore dell'Acquedotto Pugliese S.p.A., l'occupazione anticipata degli immobili nel **Comune di BITONTO (BA)** così come da allegati al presente decreto;
- 2) sono determinate in via provvisoria le indennità di espropriazione e asservimento degli immobili occorrenti per l'esecuzione dei lavori di cui all'oggetto, nella misura indicata negli allegati grafici e analitici parte integrante e sostanziale del presente atto; ai sensi del comma 5 del citato art.22bis DPR 327/01, dall'immissione in possesso alla corresponsione dell'indennità è dovuta anche l'indennità di occupazione temporanea sulle aree assoggettate ad esproprio e non;
- 3) Il presente decreto verrà eseguito entro il termine perentorio di tre mesi dalla data della sua emanazione, mediante l'immissione in possesso e contestuale stato di consistenza, con la redazione del verbale di cui al comma 4 dell'art. 22bis del D.P.R. n. 327/2001.
- 4) Il presente decreto perde efficacia qualora non venga eseguito nei termini previsti dal presente punto 3) ovvero, nel caso di intervenuta esecuzione, qualora non venga emesso il decreto di espropriazione entro il 30-01-2028, ai sensi dell'art. 13 comma 4 e art. 22bis comma 6 del D.P.R. n. 327/2001.
- 5) La redazione del verbale di immissione nel possesso e contestuale stato di consistenza del bene immobile verrà eseguita da questo Ufficio Espropri delegato o suoi incaricati. Detto verbale sarà redatto in contraddittorio con il proprietario delle aree, suo rappresentante o, in caso d'assenza, con l'intervento di due testimoni non dipendenti dell'autorità espropriante. Al contraddittorio sono ammessi il fittavolo, il mezzadro o il compartecipante.
- 6) Le aree dovranno essere rese libere da persone o cose e che, in caso di eventuale resistenza, attiva o passiva, verrà richiesto l'intervento della forza pubblica; il proprietario può asportare, a sue spese, i materiali e tutto ciò che può essere tolto dal suolo senza arrecare pregiudizio all'opera da realizzare (art. 32 comma 3 del D.P.R. 327/01);

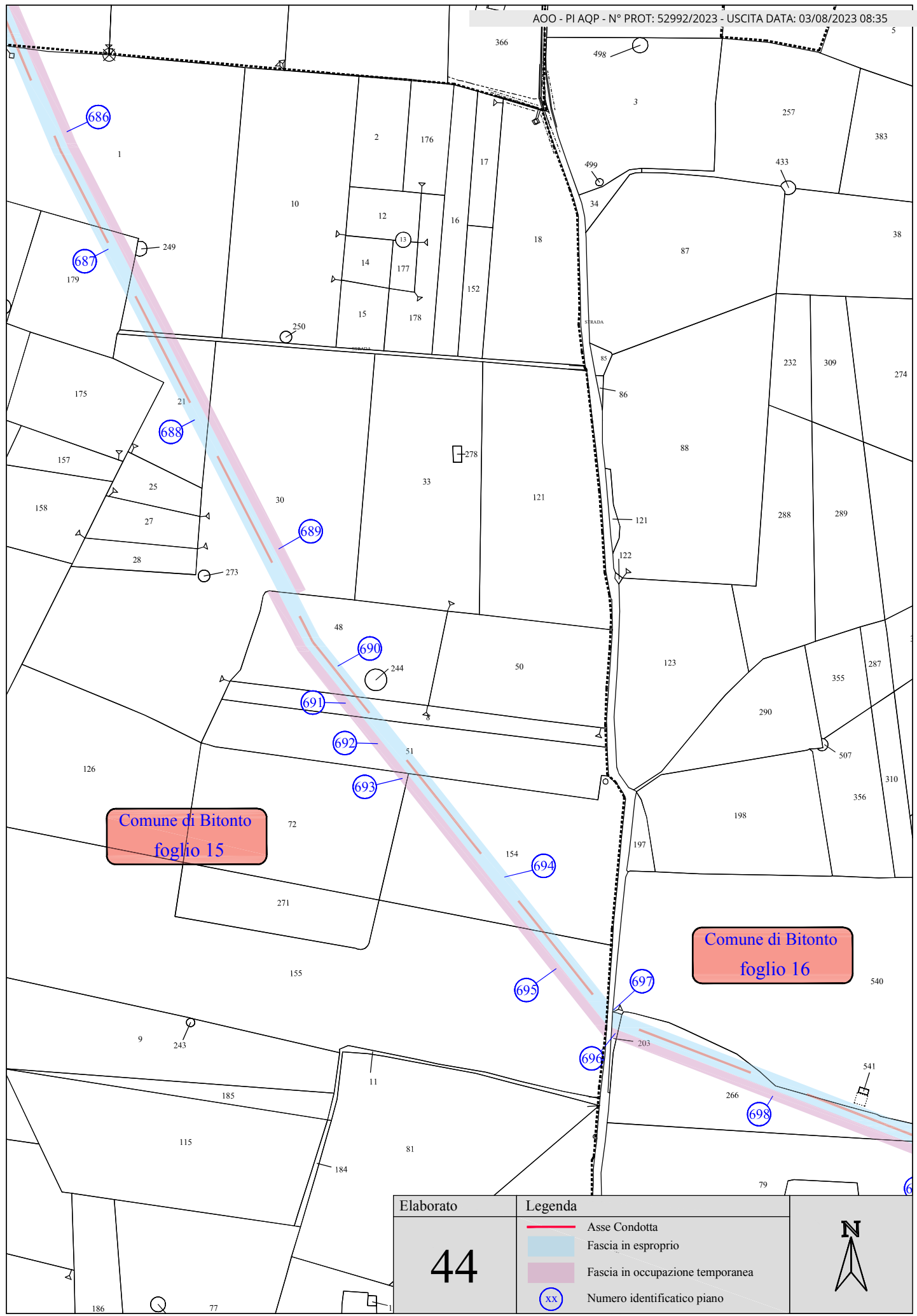
*il Responsabile Espropri e Sanatorie*  
*ing. Sergio Blasi*  


Allegati:

Piano di Occupazione Grafico

Piano di Occupazione Analitico

*Resp. Proc. Espropriativo geom. Vito Cascini*

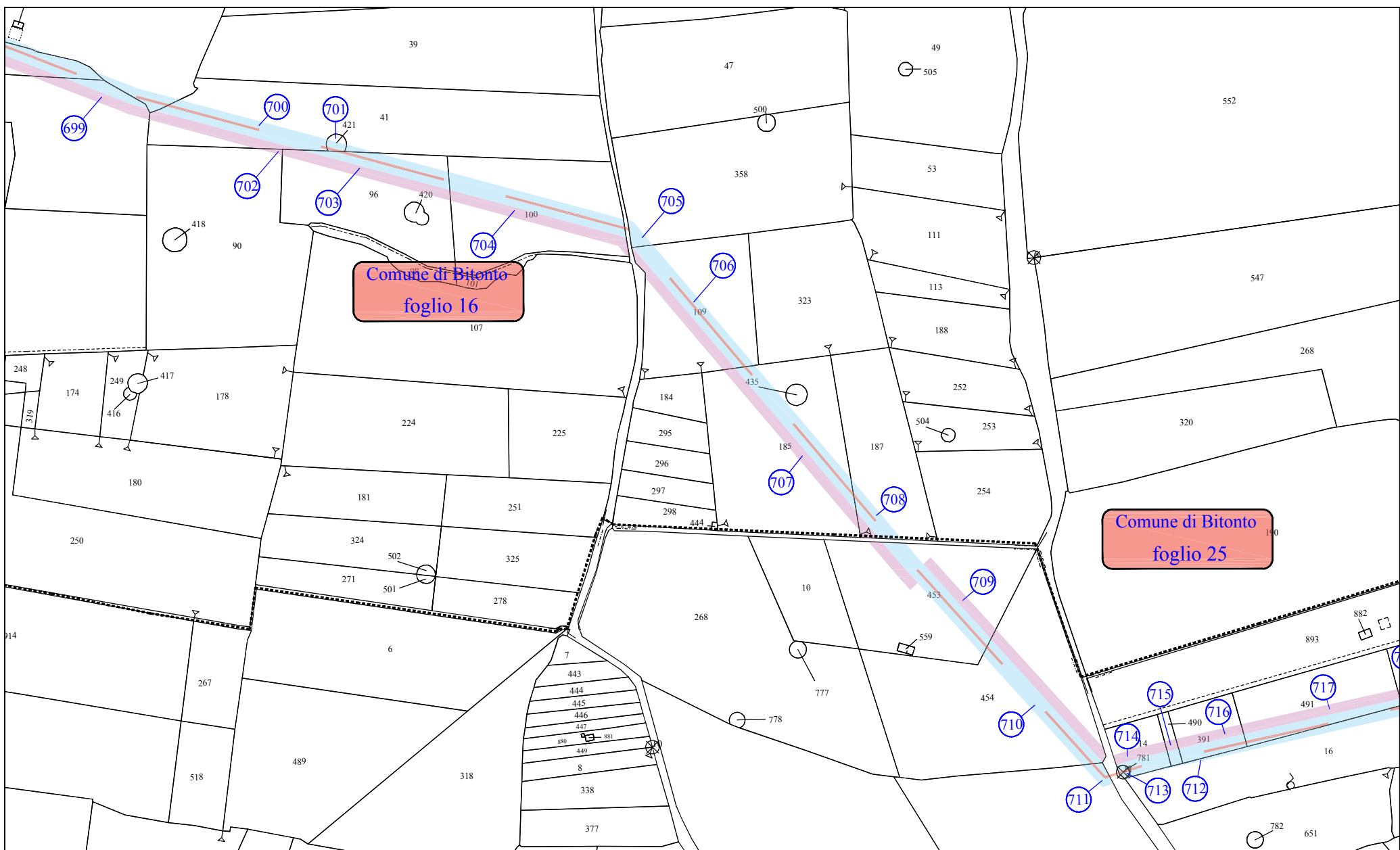


Comune di Bitonto  
foglio 15

Comune di Bitonto  
foglio 16

<b>Elaborato</b>  <b>44</b>	<b>Legenda</b>	
	<ul style="list-style-type: none"><li>Asse Condotta</li><li>Fascia in esproprio</li><li>Fascia in occupazione temporanea</li><li>Numero identificativo piano (XX)</li></ul>	

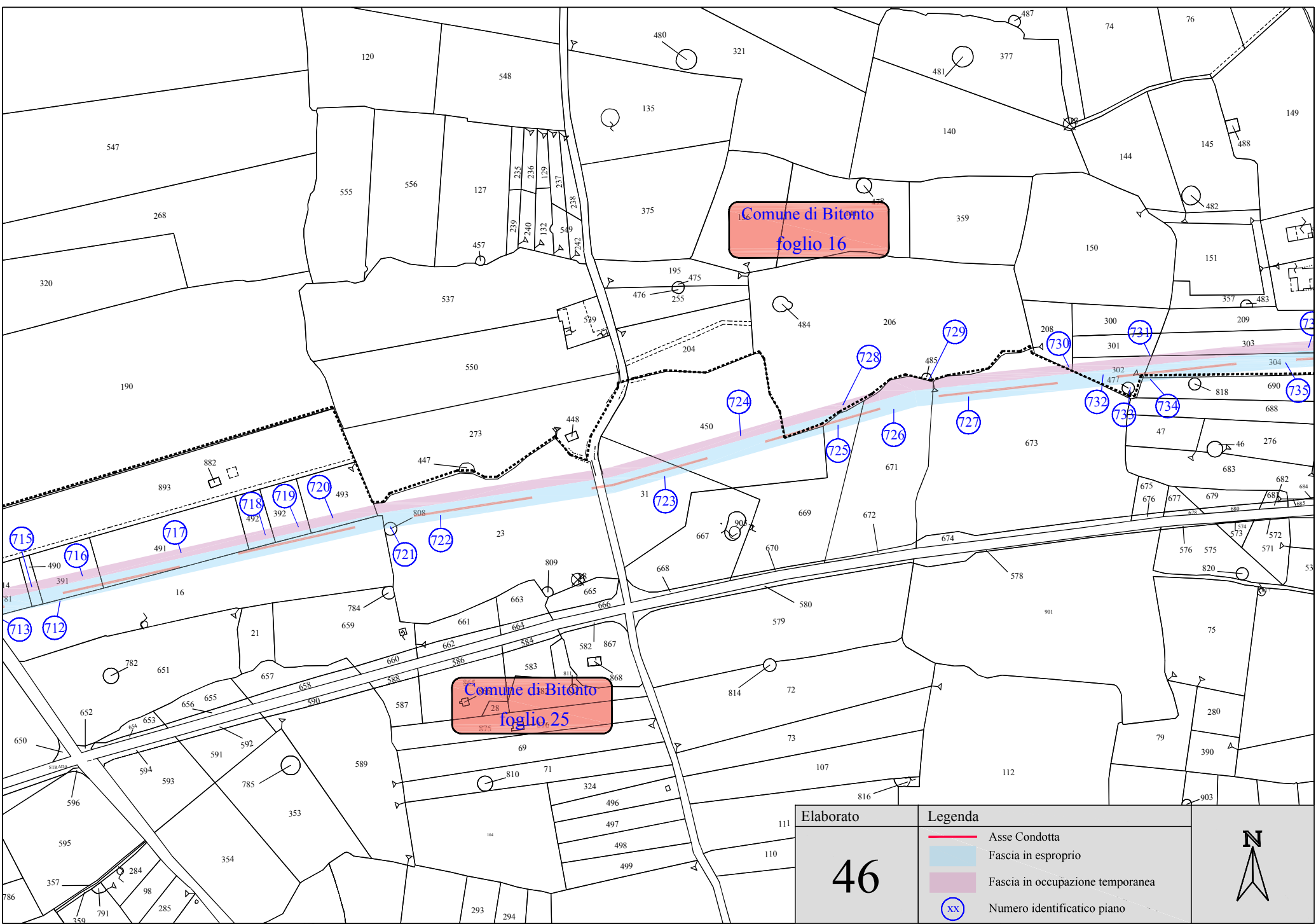









<b>45</b>	<b>Elaborato</b>	<b>Legenda</b>
		<ul style="list-style-type: none"> <li><span style="display: inline-block; width: 20px; height: 2px; background-color: red; margin-right: 5px;"></span> Asse Condotta</li> <li><span style="display: inline-block; width: 20px; height: 10px; background-color: lightblue; margin-right: 5px;"></span> Fascia in esproprio</li> <li><span style="display: inline-block; width: 20px; height: 10px; background-color: pink; margin-right: 5px;"></span> Fascia in occupazione temporanea</li> <li><span style="display: inline-block; border: 1px solid blue; border-radius: 50%; width: 15px; height: 15px; text-align: center; line-height: 15px; margin-right: 5px;">xx</span> Numero identificativo piano</li> </ul>

Comune di Bitonto  
foglio 16

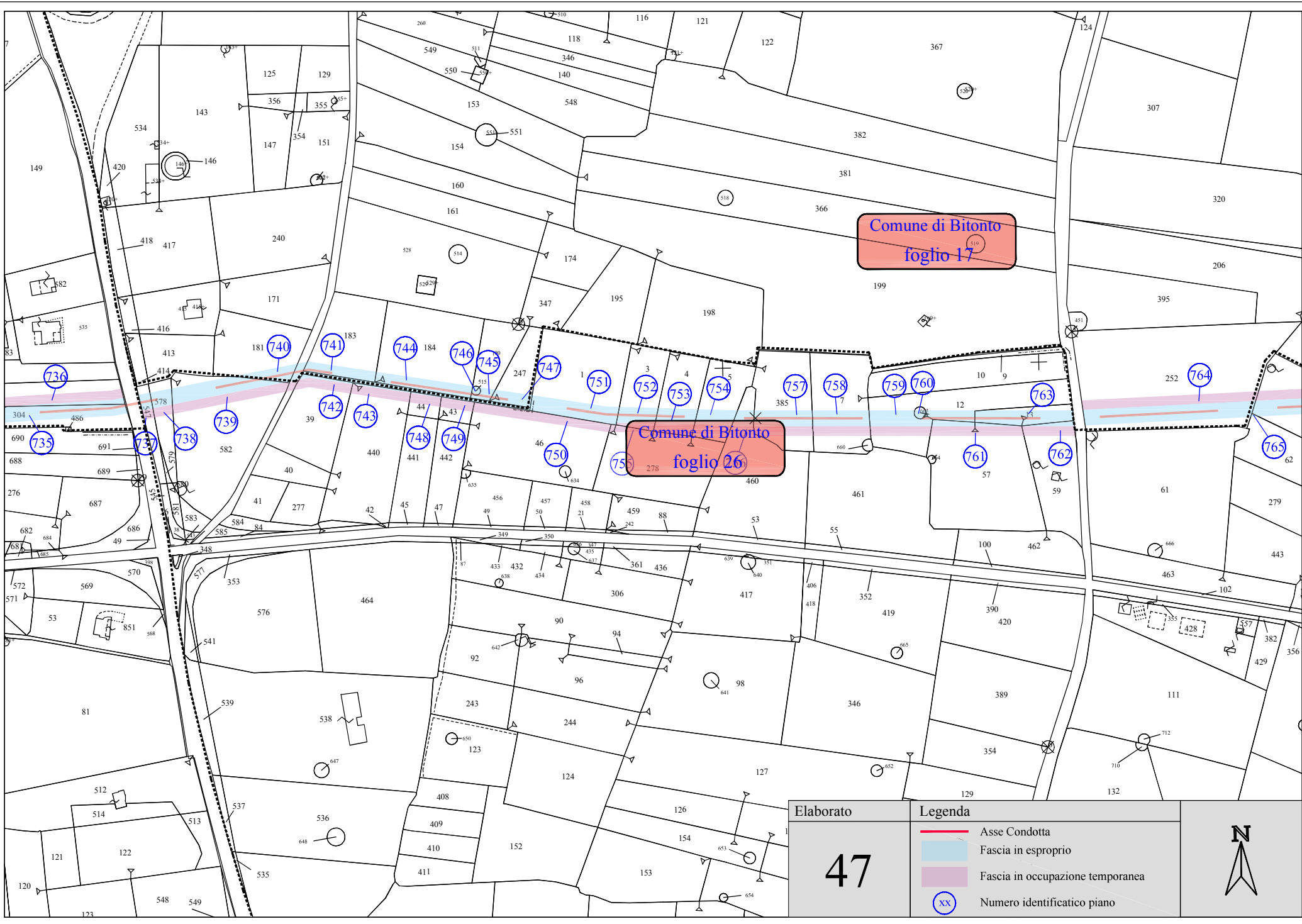
Comune di Bitonto  
foglio 25



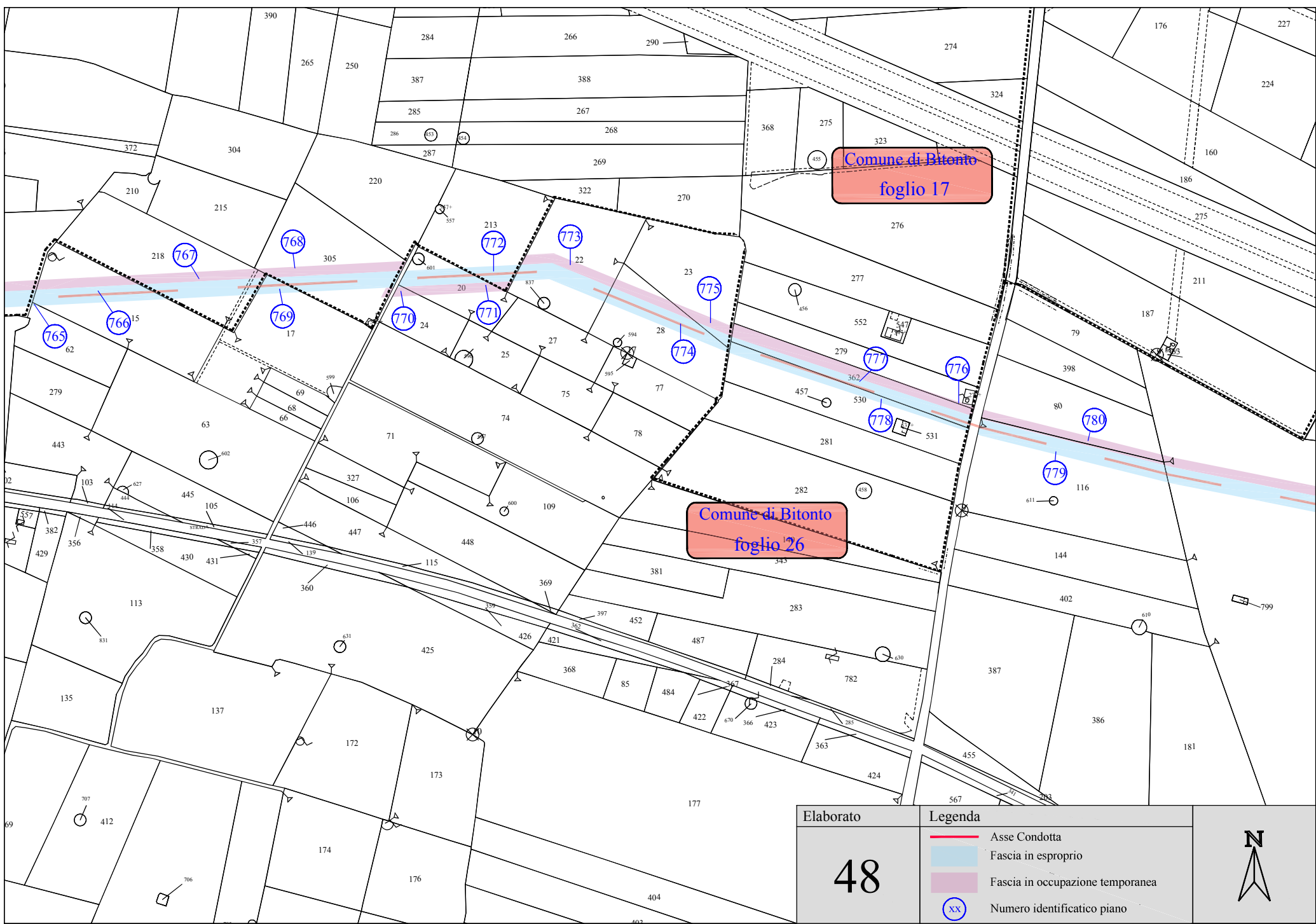
Elaborato	Legenda	
46	 Asse Condotta	
	 Fascia in esproprio	
	 Fascia in occupazione temporanea	
	 Numero identificativo piano	

Comune di Bitonto  
foglio 17

Comune di Bitonto  
foglio 26




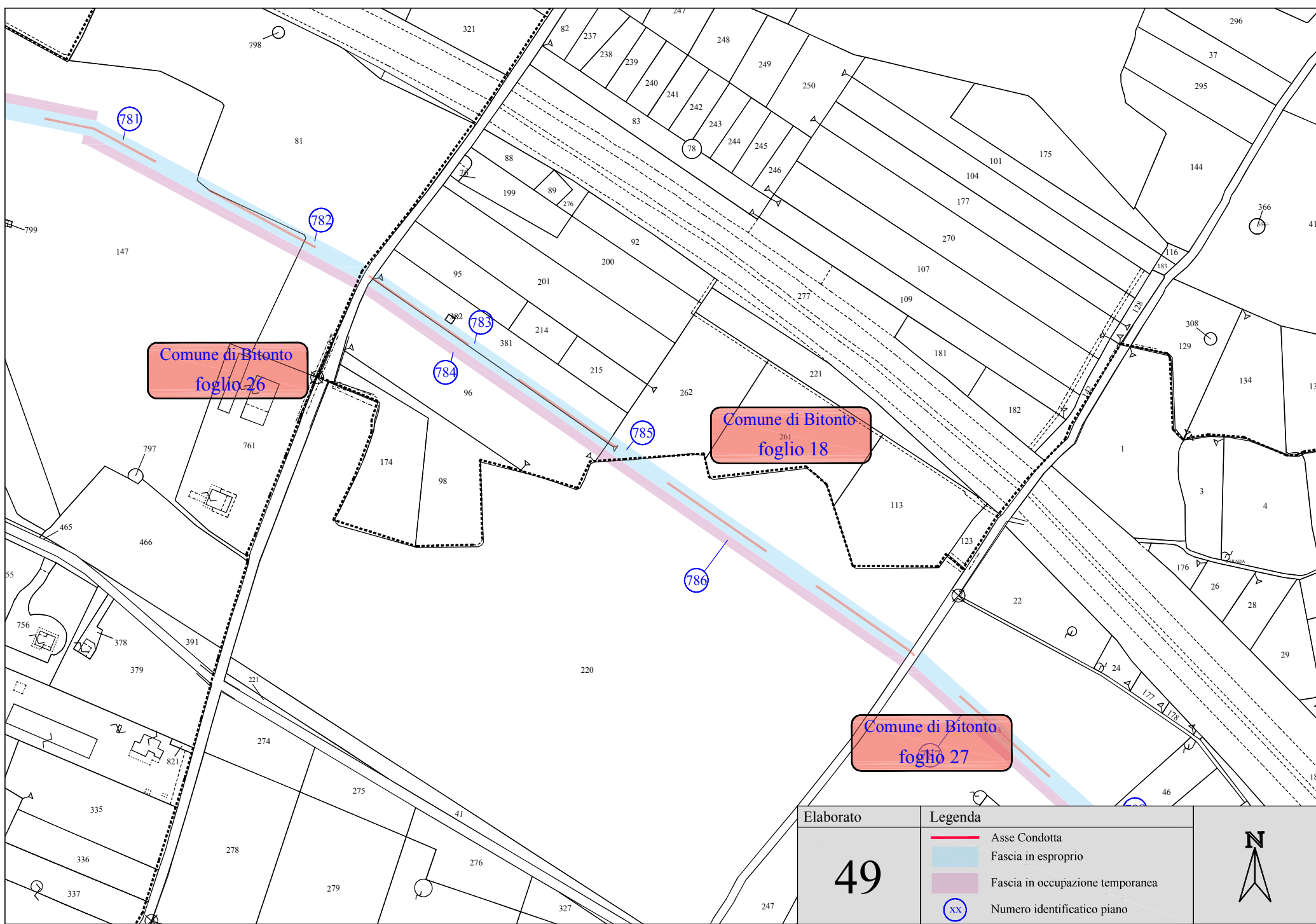
<p>Elaborato</p> <h1 style="margin: 0;">47</h1>	<b>Legenda</b>			
		Asse Condotta		
		Fascia in occupazione temporanea		Numero identificativo piano



Comune di Bitonto  
foglio 17

Comune di Bitonto  
foglio 26

Elaborato	Legenda	
48	<ul style="list-style-type: none"> <li><span style="display: inline-block; width: 20px; height: 2px; background-color: red; margin-right: 5px;"></span> Asse Condotta</li> <li><span style="display: inline-block; width: 20px; height: 10px; background-color: lightblue; margin-right: 5px;"></span> Fascia in esproprio</li> <li><span style="display: inline-block; width: 20px; height: 10px; background-color: pink; margin-right: 5px;"></span> Fascia in occupazione temporanea</li> <li><span style="display: inline-block; border: 1px solid blue; border-radius: 50%; width: 15px; height: 15px; text-align: center; line-height: 15px; margin-right: 5px;">XX</span> Numero identificativo piano</li> </ul>	



Comune di Bitonto  
foglio 26

Comune di Bitonto  
foglio 18

Comune di Bitonto  
foglio 27

<p>Elaborato</p> <p style="font-size: 2em;">49</p>	<p>Legenda</p>		
		Asse Condotta	
		Fascia in esproprio	
		Fascia in occupazione temporanea	
		Numero identificativo piano	

Comune di Bitonto  
foglio 27

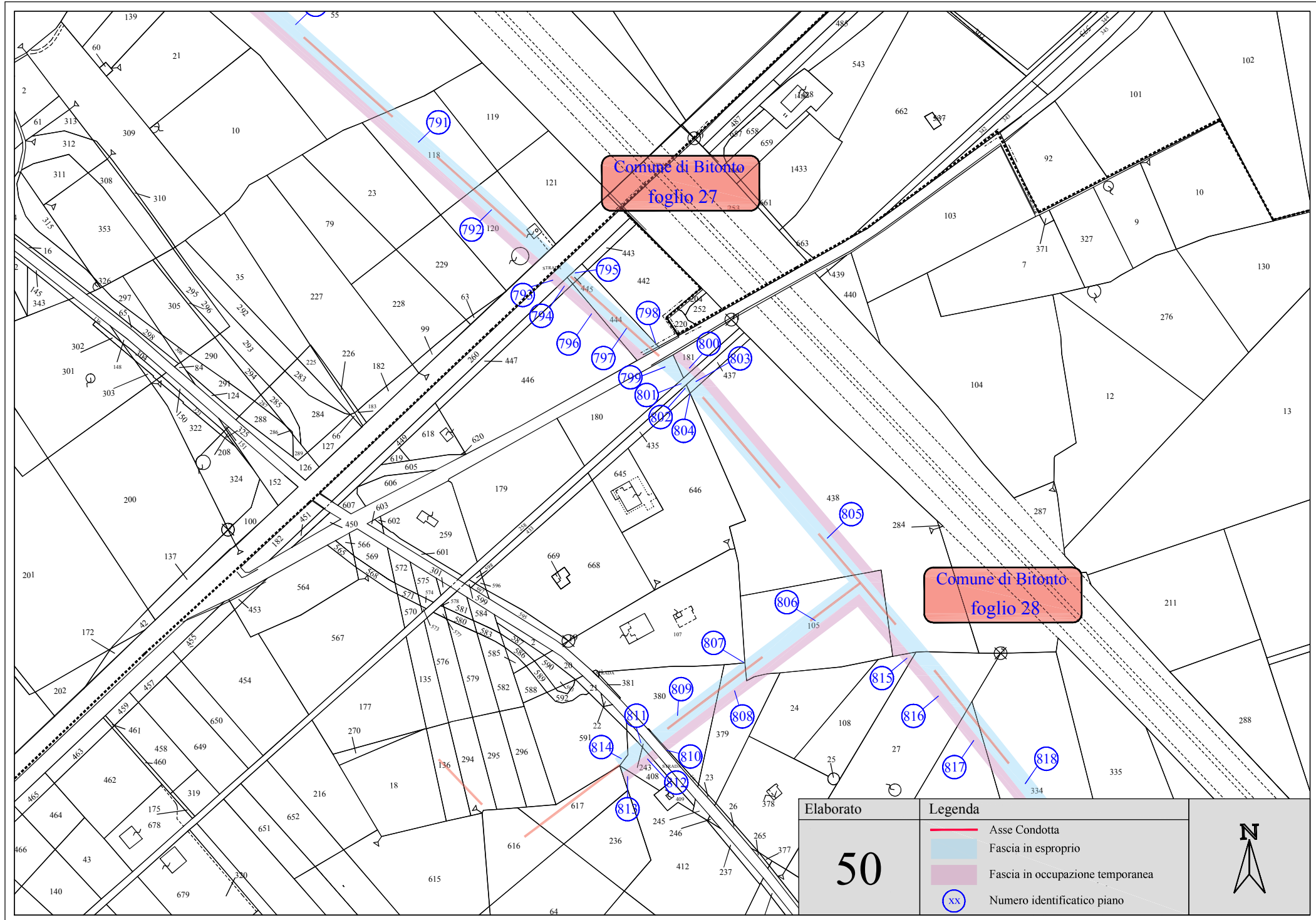
Comune di Bitonto  
foglio 28

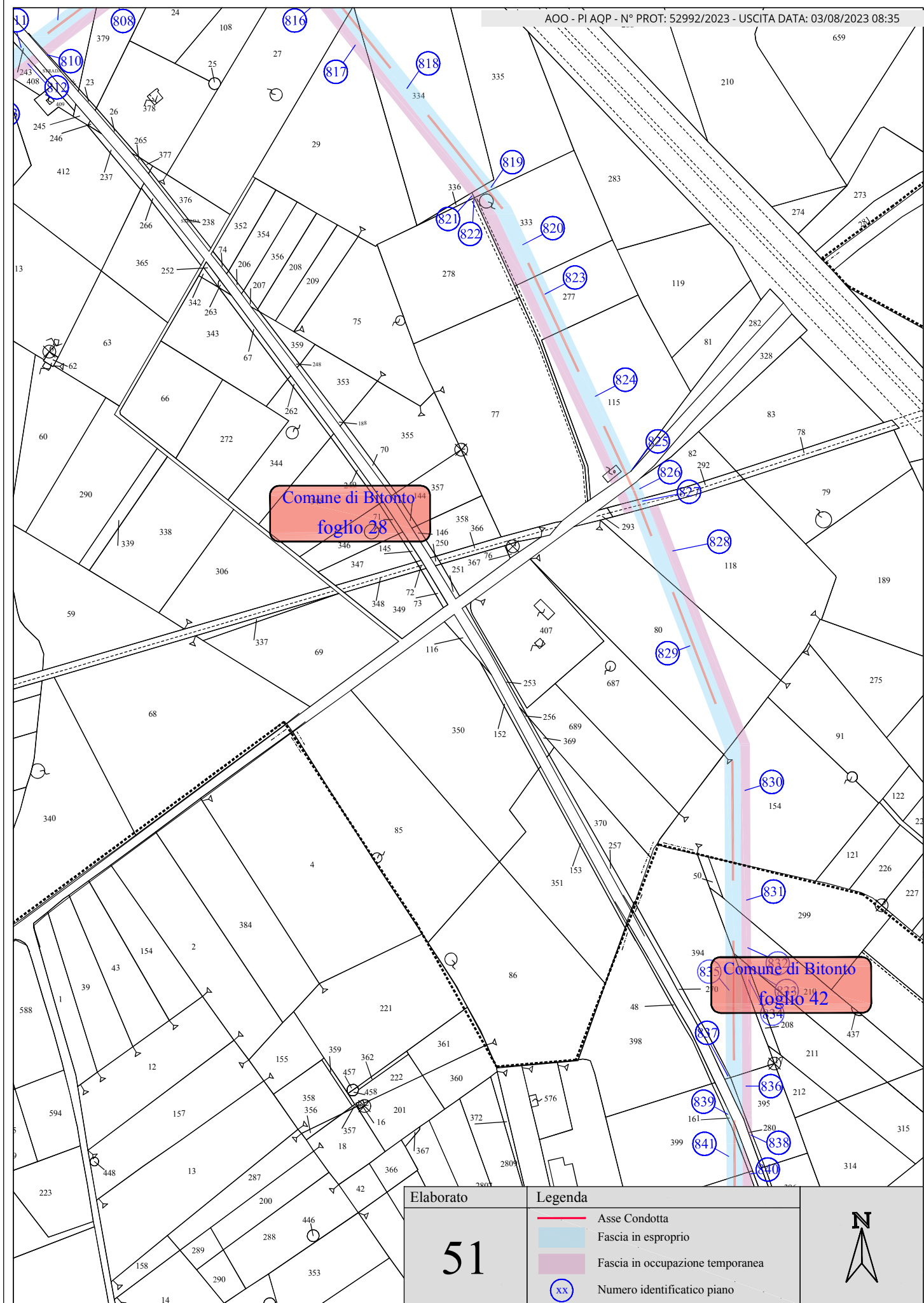
Elaborato

50

Legenda

- Asse Condotta
- Fascia in esproprio
- Fascia in occupazione temporanea
- XX Numero identificativo piano





Comune di Bitonto  
foglio 28

Comune di Bitonto  
foglio 42

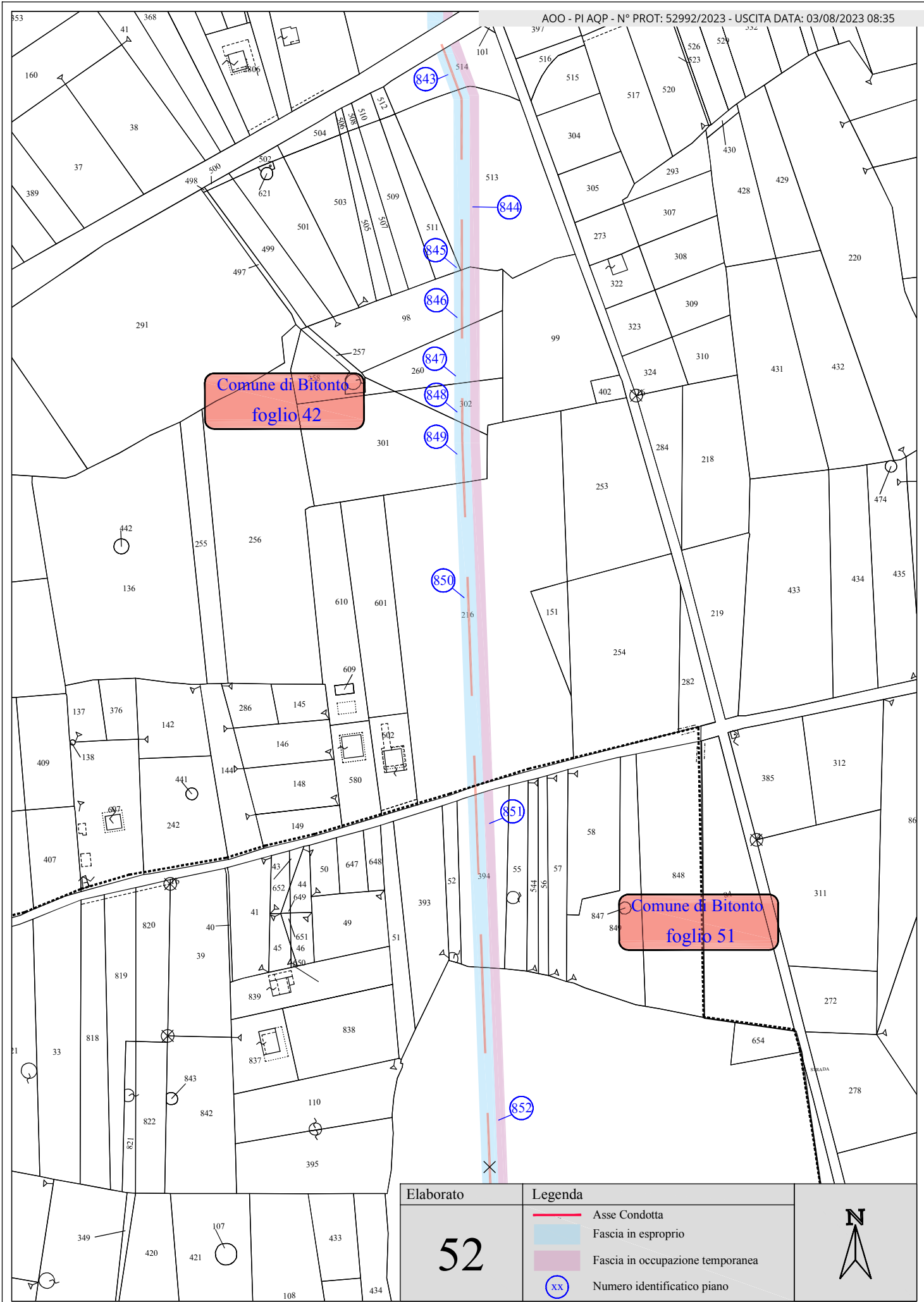
Elaborato

51

Legenda

- Asse Condotta
- Fascia in esproprio
- Fascia in occupazione temporanea
- Numero identificativo piano







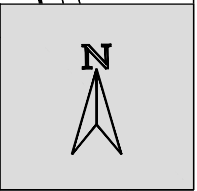


Comune di Bitonto  
foglio 42

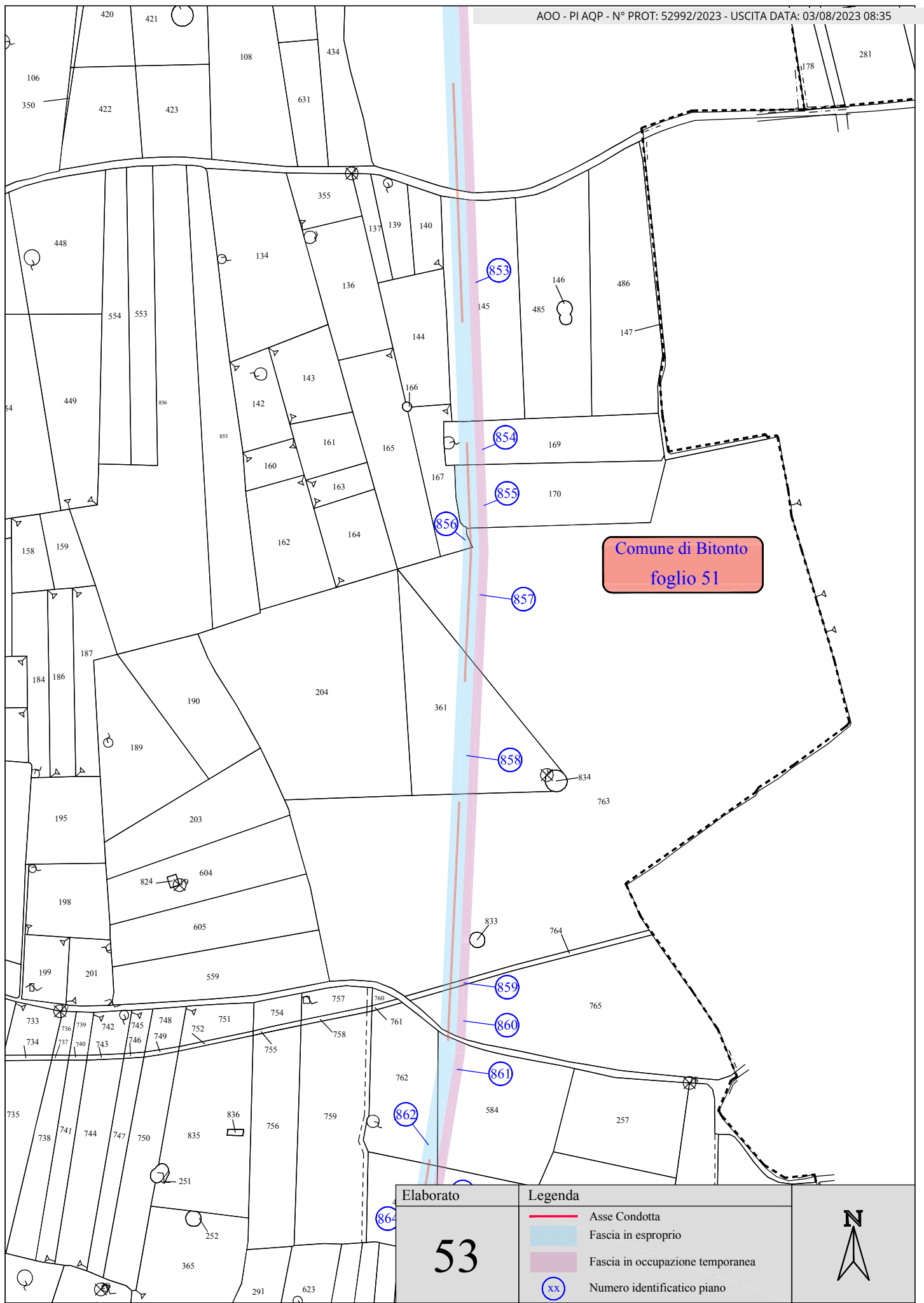
Comune di Bitonto  
foglio 51

Elaborato  
**52**

Legenda	
	Asse Condotta
	Fascia in esproprio
	Fascia in occupazione temporanea
	Numero identificativo piano






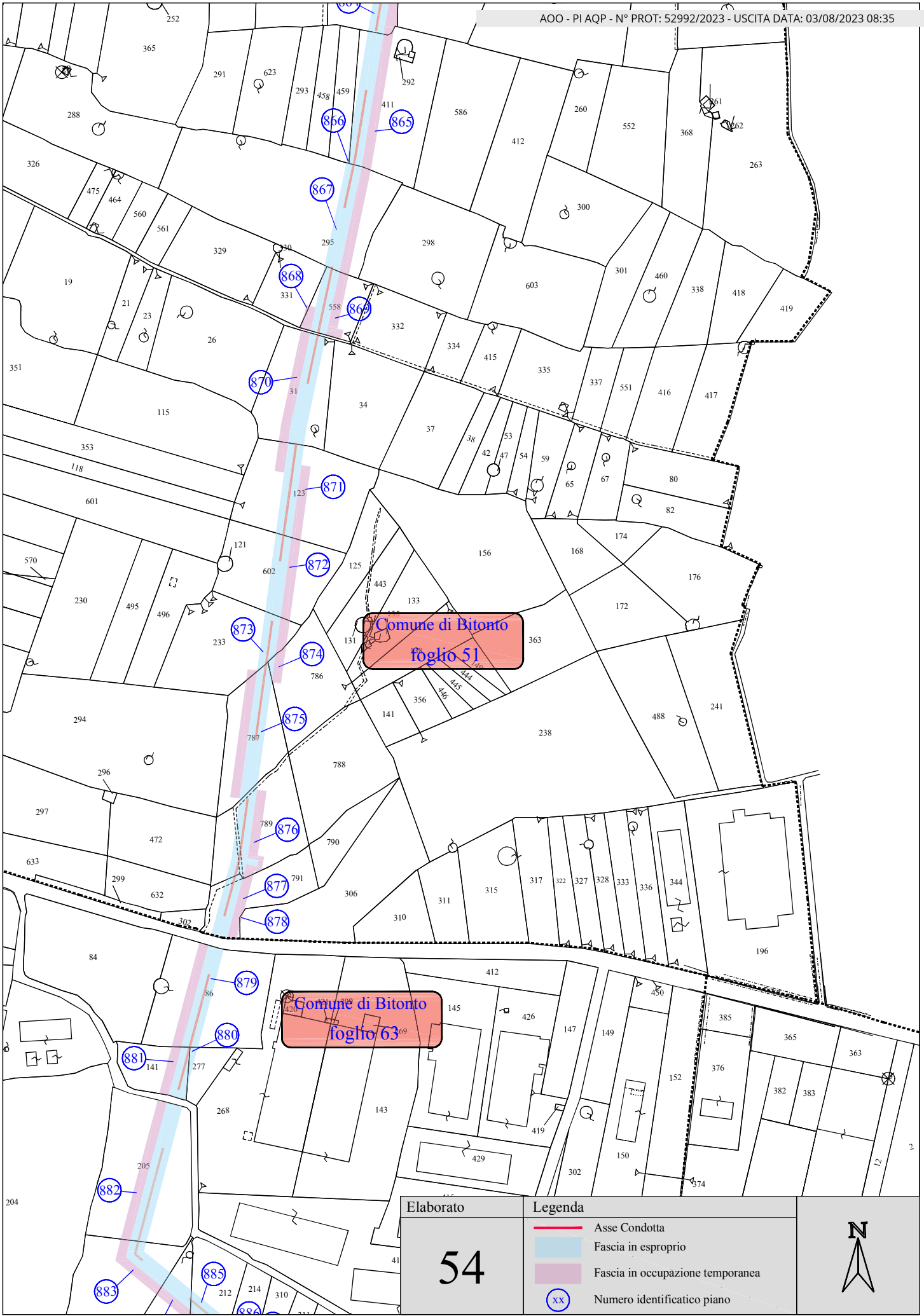


Comune di Bitonto  
foglio 51





Elaborato  
**53**

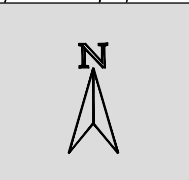
Legenda	
	Asse Condotta
	Fascia in esproprio
	Fascia in occupazione temporanea
	Numero identificativo piano









Elaborato  
**54**

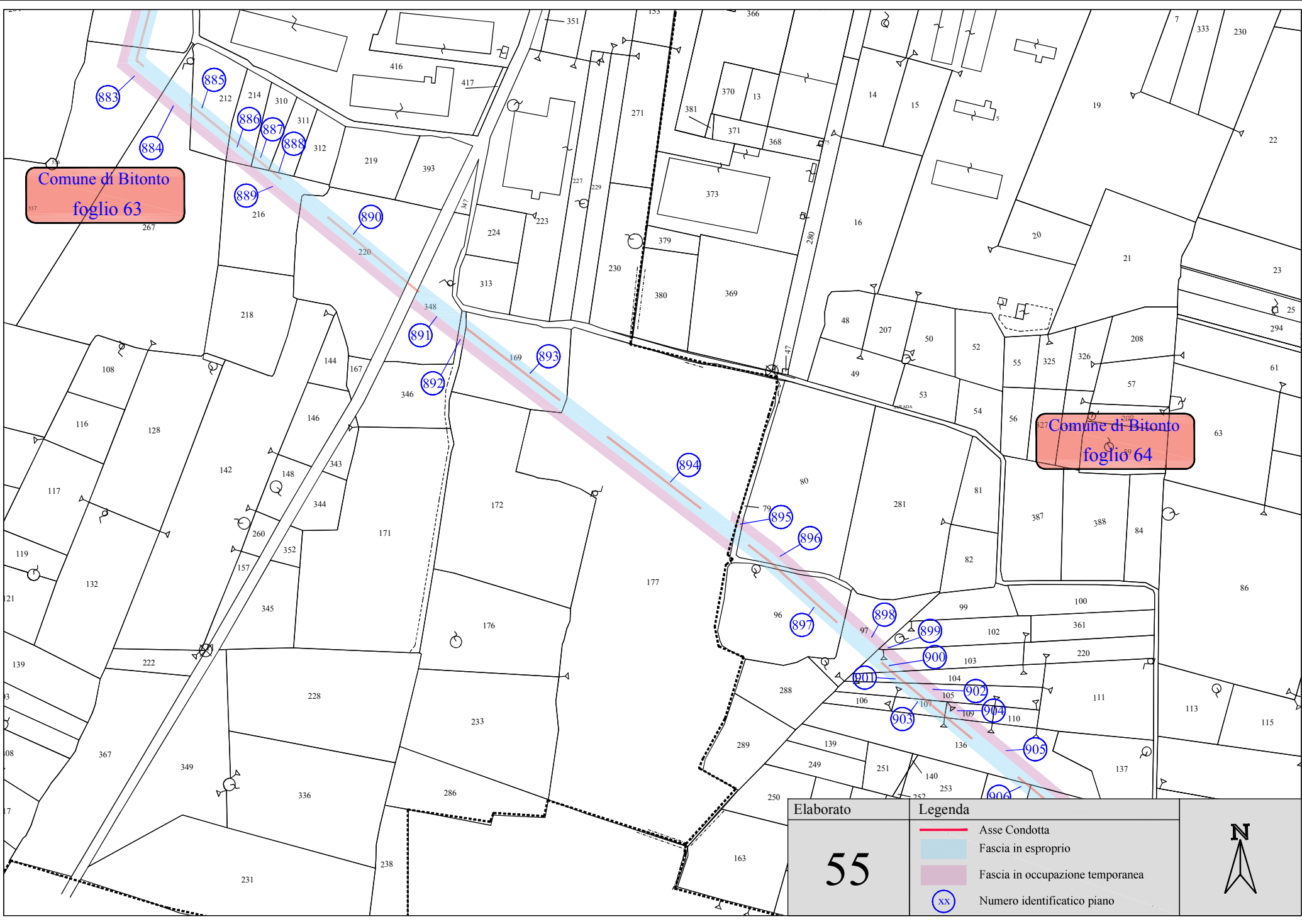
Legenda	
	Asse Condotta
	Fascia in esproprio
	Fascia in occupazione temporanea
	Numero identificativo piano

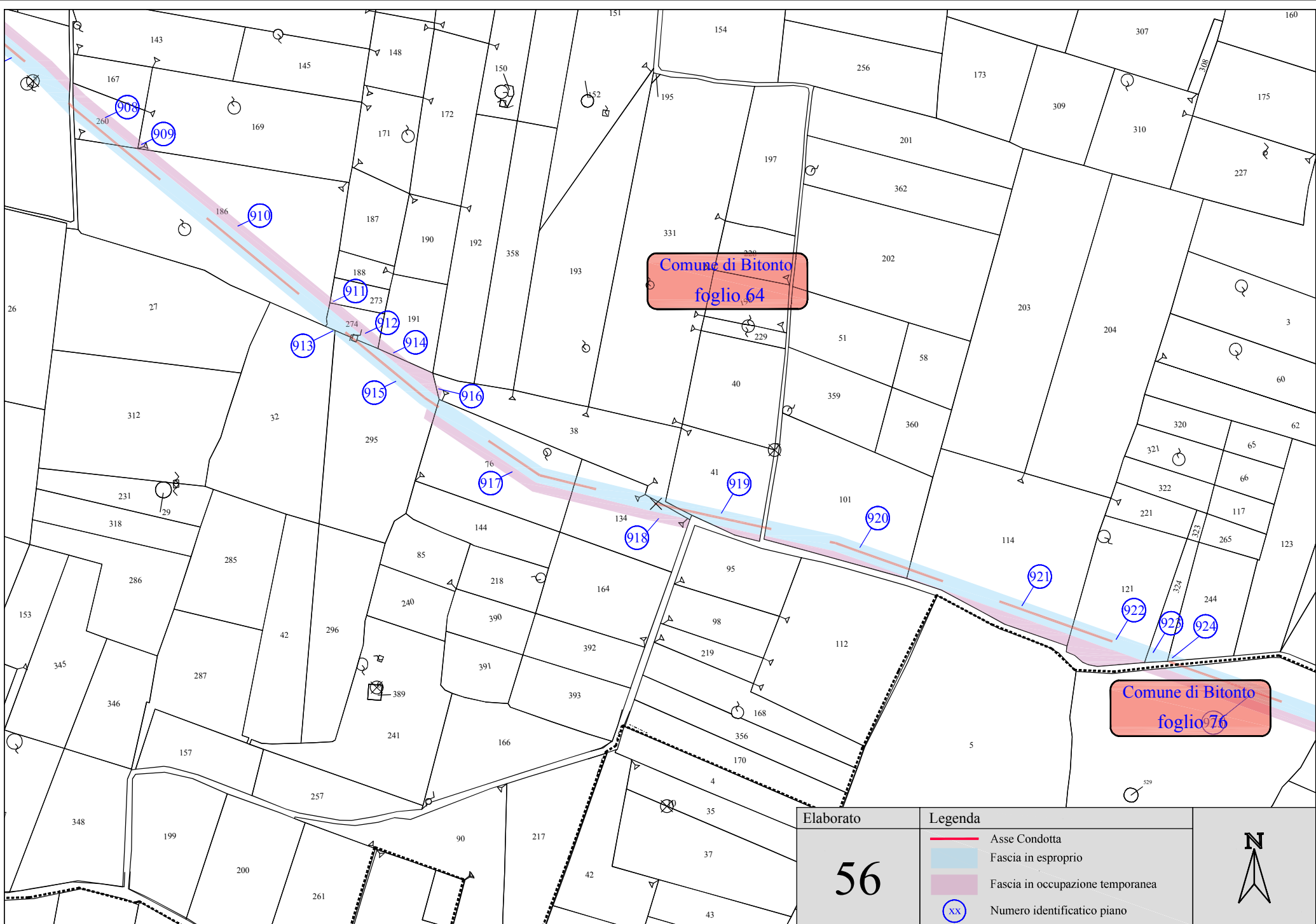


Comune di Bitonto  
foglio 63

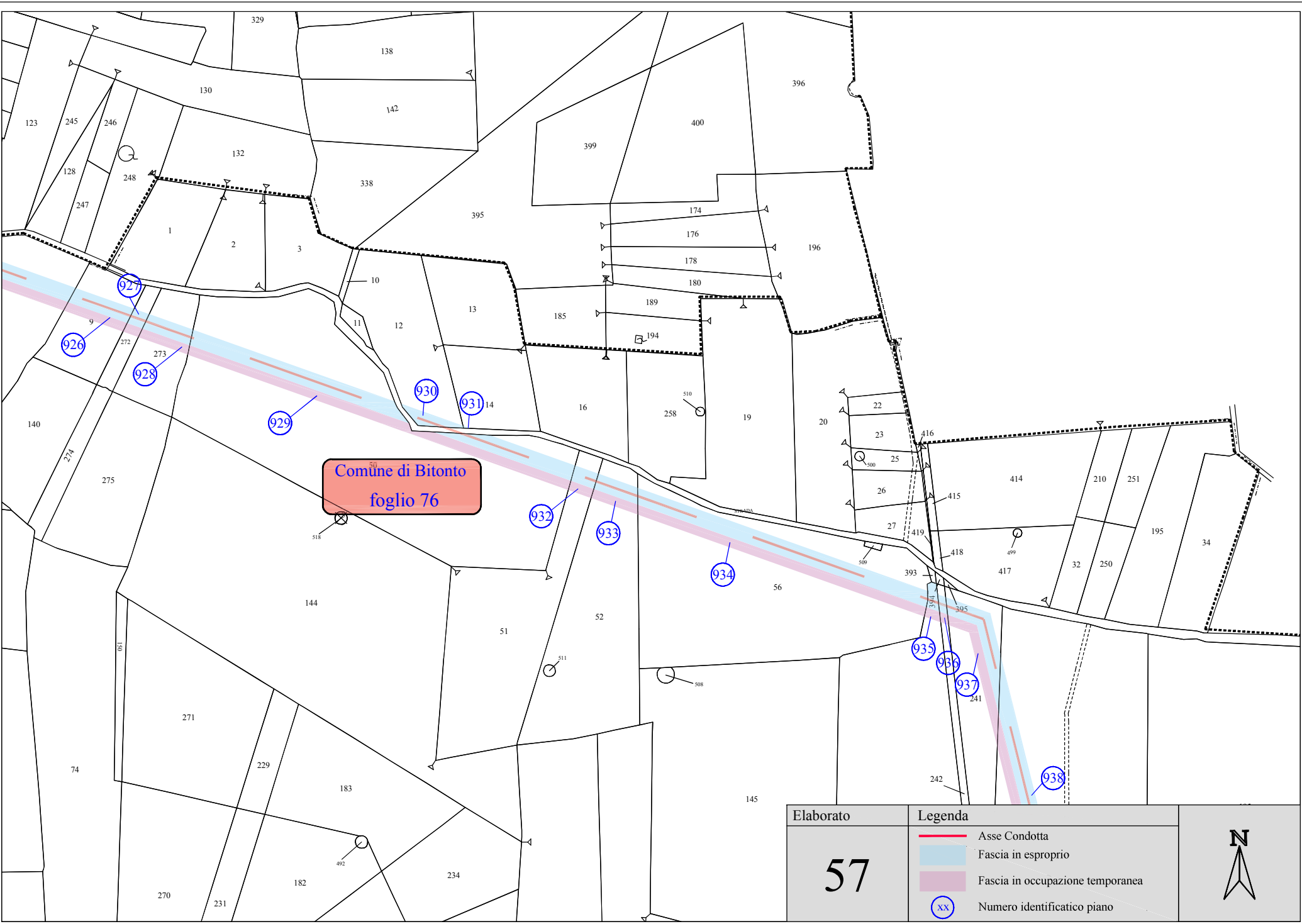
Comune di Bitonto  
foglio 64

Elaborato	Legenda
55	 Asse Condotta
	 Fascia in esproprio
	 Fascia in occupazione temporanea
	 Numero identificativo piano








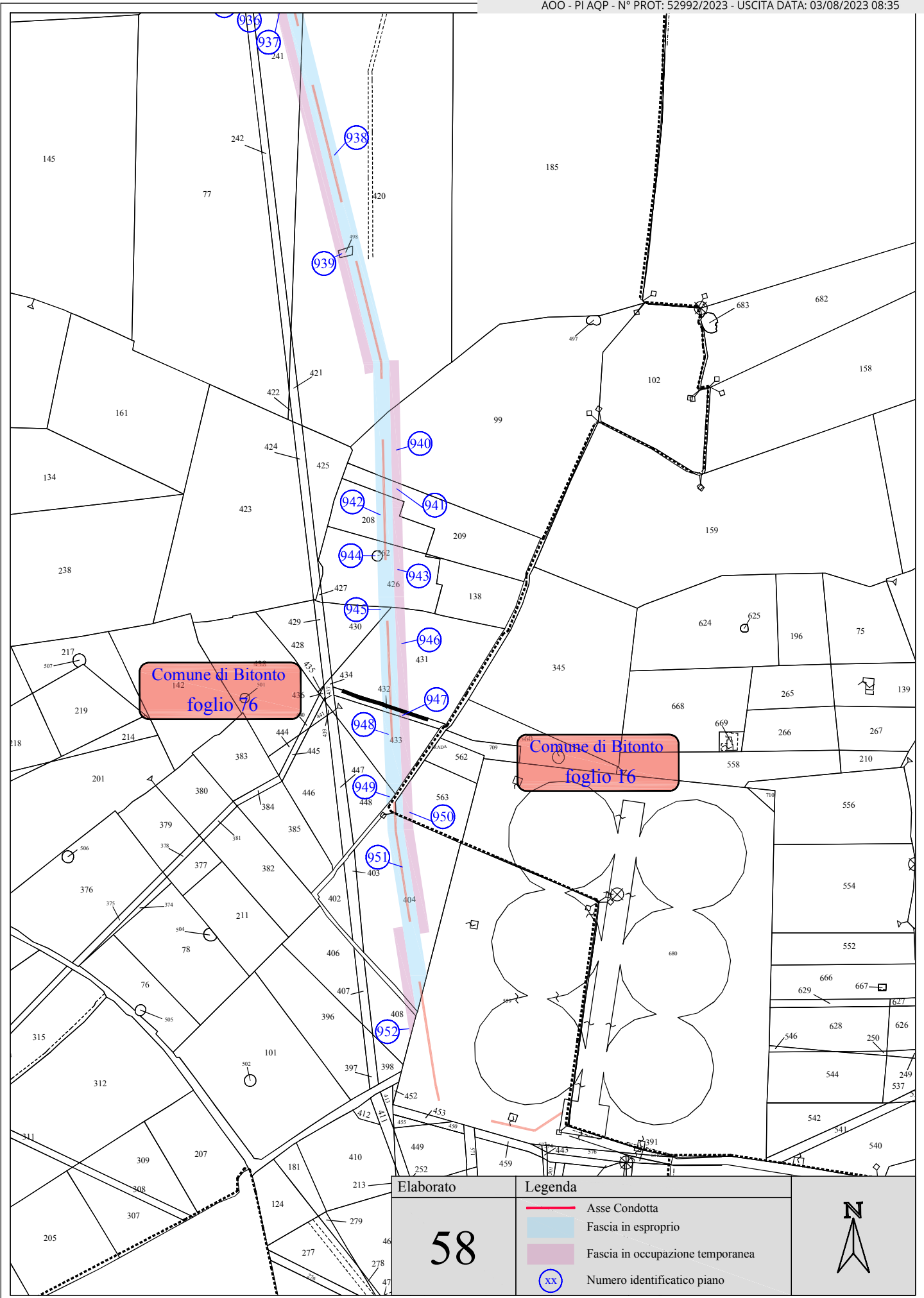


<b>Elaborato</b>  <b>56</b>	<b>Legenda</b>	
	Asse Condotta Fascia in esproprio Fascia in occupazione temporanea Numero identificativo piano	



**Comune di Bitonto**  
**foglio 76**

<b>57</b>	<b>Legenda</b>		
		Asse Condotta	
		Fascia in esproprio	
		Fascia in occupazione temporanea	
		Numero identificativo piano	




Comune di Bitonto  
142  
foglio 76

Comune di Bitonto  
foglio 16

Elaborato  
**58**

Legenda	
	Asse Condotta
	Fascia in esproprio
	Fascia in occupazione temporanea
	Numero identificativo piano



Intervento P1063 - Completamento acquedotto del Locone - Il Lotto - dal Torrino Di Barletta al Serbatoio di Bari-Modugno

Allegato al Decreto n. **049757/2023AQP** del **20-07-2023**

NUMERO		DATI PROPRIETARI	DATI CATASTALI											Indennità			
PIANO	N. DITTA	Nome e Cognome	Foglio	Particella	ha	are	ca	TITOLO	QUOTA DI POSSESSO	Qualità	Classe	Superficie esproprio (mq)	Superficie laterale (mq)	Comune	INDENNITA DI ESPROPRIO	OCCUPAZIONE SOPRASSUOLO MANUFATTI	TOTALE INDENNITA'
690	399 a	LABOMBARDA GRAZIA	15	48		68	85	Proprieta'	1 1	ULIVETO	2	785	461	Bitonto	1.955,10 €	2.032,98 €	3.988,08 €
	399 b	PISCITELLI GRAZIA						Usufrutto									
691	400	SARACINO MASSIMO	15	8		28	85	Proprieta'	1 1	ULIVETO	3	179	107	Bitonto	494,34 €	45,28 €	539,63 €
692	401 a	CARBONE MARISA	15	51		78	06	Proprieta'	1 1	ULIVETO	3	449	269	Bitonto	1.523,52 €	113,68 €	1.637,20 €
693	402 a	CAMPANALE LUIGIA	15	72		98	80	Proprieta'	1 2	ULIVETO	1	5	42	Bitonto	384,75 €	1.843,14 €	2.227,89 €
694	402 a	CAMPANALE LUIGIA	15	154	01	23	87	Usufrutto	1 2	ULIVETO	2	1255	707	Bitonto	3.653,55 €	310,65 €	3.964,20 €
696	402 b	INDINO MATTIA	16	203		01	42	Nuda Proprieta'	1 2	ULIVETO	3	52	24	Bitonto	260,00 €	31,67 €	291,67 €
695	403	CAPUTO MARIA	15	155	03	46	46	Proprieta'	1 1	ULIVETO	2	650	500	Bitonto	3.172,77 €	182,08 €	3.354,86 €
697	404	PERFETTI ANNARITA	16	540	04	36	09	Proprieta'	1 1	ORTO IRRIG	U	625		Bitonto	3.125,00 €	260,42 €	3.385,42 €
						13	19			ULIVETO	3						
698			16	266		75	13			SEMINATIVO	3	1758	1099	Bitonto	9.365,50 €	1.190,42 €	10.555,92 €
700			16	41			31			SEMINATIVO	3	984	469	Bitonto	4.929,90 €	605,42 €	5.535,32 €
						03	91			ULIVETO							
						85	92			VIGNETO							
						10	69			ORTO							

NUMERO		DATI PROPRIETARI	DATI CATASTALI											Indennità			
PIANO	N. DITTA	Nome e Cognome	Foglio	Particella	ha	are	ca	TITOLO	QUOTA DI POSSESSO	Qualità	Classe	Superficie esproprio (mq)	Superficie laterale (mq)	Comune	INDENNITA DI ESPROPRIO	OCCUPAZIONE SOPRASSUOLO MANUFATTI	TOTALE INDENNITA'
701			16	421	01	02				ORTO	3	63		Bitonto	147,02 €	11,81 €	158,83 €
699	405 a	BONASIA COSIMO DAMIANO	16	79	01	65 00	Proprieta'	1 1	ULIVETO	4	227	388		Bitonto	431,30 €	6.216,36 €	6.647,66 €
702	406 a	CACCAVO ANNA MARIA	16	90	01	02 46	Proprieta'	3 16	ULIVETO	3		29		Bitonto	- €	4,59 €	4,59 €
	406 b	CACCAVO DANIELA					Proprieta'	3 16									
	406 c	CACCAVO MARIANGELA					Proprieta'	3 16									
	406 d	PERRUCCIO ADDOLORATA					Proprieta'	7 16									
703	407	MILELLA GIACOMA	16	96		50 83	Proprieta'	1 1	ULIVETO	3	669	600		Bitonto	1.703,88 €	237,94 €	1.941,82 €
704			16	100		59 18			ULIVETO	2	1073	665		Bitonto	2.850,30 €	325,88 €	3.176,18 €
705	408 a	MARRONE PASQUALE	16	358		93 34	Proprieta'	4 9	ULIVETO	2	120			Bitonto	228,00 €	19,00 €	247,00 €
	408 b	MARRONE RAFFAELLA					Proprieta'	5 9									
706	409 a	CONGREGAZIONE DEL SANTISSIMO ROSARIO IN BITONTO	16	109		07	Diritto del concedente	1 1	SEMINATIVO	3	932	505		Bitonto	2.254,73 €	227,53 €	2.482,26 €
	409 b	PERRINI NICOLA				51 70	Enfiteusi	1 1	ULIVETO	2							
707	410 a	BACCO ANGELA	16	185		79 03	Proprieta'	1 2	ULIVETO	2	990	705		Bitonto	2.406,39 €	268,38 €	2.674,76 €
	410 b	BONASIA VITO					Proprieta'	1 2									
708	411 a	BONASIA COSIMO DAMIANO	16	187		44 49	Proprieta'	1 1	ULIVETO	3	339	83		Bitonto	800,28 €	2.426,99 €	3.227,27 €



NUMERO		DATI PROPRIETARI	DATI CATASTALI											Indennità			
PIANO	N. DITTA	Nome e Cognome	Foglio	Particella	ha	are	ca	TITOLO	QUOTA DI POSSESSO	Qualità	Classe	Superficie esproprio (mq)	Superficie laterale (mq)	Comune	INDENNITA DI ESPROPRIO	OCCUPAZIONE SOPRASSUOLO MANUFATTI	TOTALE INDENNITA'
709	412 a	MASTROPASQUA VINCENZO	25	453		69	23	Nuda Proprieta'	1 1	ULIVETO	3	819	548	Bitonto	2.020,00 €	2.167,07 €	4.187,07 €
710	412 b	MASTROPASQUA MICHELE	25	454		99	30	Usufrutto	1 1	SEMINATIVO	3	928	583	Bitonto	2.447,35 €	239,24 €	2.686,59 €
711	413 a	MUSCHITIELLO PIETRO	25	648	01	34	75	Proprieta'	1 2	FRUTT IRRIG	U	135		Bitonto	256,50 €	1.373,81 €	1.630,31 €
	413 b	SBLENDORIO LORETA				13	25	Proprieta'	1 2	MANDORLETO	3						
712	414	MENSA VESCOVILE DI BITONTO	25	16		85	84	Proprieta'	1 1	ULIVETO	3	1137		Bitonto	2.160,30 €	180,03 €	2.340,33 €
713	415 a	CALABRESE TERESA	25	781			09	Proprieta'	6 9	ULIVETO	3	37		Bitonto	18,50 €	2.498,34 €	2.516,84 €
	415 b	MATTEUCCI ANNA					28	Proprieta'	1 9	FABB DIRUTO							
714	415 c	MATTEUCCI GIOVANNI	25	14		09	41	Proprieta'	1 9	ULIVETO	3	244	188	Bitonto	490,09 €	68,40 €	558,49 €
720	415 d	MATTEUCCI TERESA	25	493		14	83	Proprieta'	1 9	ULIVETO	3	82	257	Bitonto	155,80 €	3.987,31 €	4.143,11 €
715	416 a	SOEGENTE MARIA ANTONIA	25	490		02	53	Proprieta'	1 1	ULIVETO	3	64	42	Bitonto	121,60 €	3.513,34 €	3.634,94 €
716	416 b	SORGENTE PASQUALNA	25	391		12	29	Proprieta'	1 2	SEMIN ARBOR	3	325	237	Bitonto	617,50 €	88,98 €	706,48 €
718			25	492		05	88			SEMIN ARBOR	3	63	103	Bitonto	119,70 €	26,28 €	145,98 €
719			25	392		08	12			SEMINATIVO	3	70	140	Bitonto	133,00 €	33,25 €	166,25 €

NUMERO		DATI PROPRIETARI	DATI CATASTALI										Indennità				
PIANO	N. DITTA	Nome e Cognome	Foglio	Particella	ha	are	ca	TITOLO	QUOTA DI POSSESSO	Qualità	Classe	Superficie esproprio (mq)	Superficie laterale (mq)	Comune	INDENNITÀ DI ESPROPRIO	OCCUPAZIONE SOPRASSUOLO MANUFATTI	TOTALE INDENNITÀ
717	417 a	AVALLONE MARIA	25	491		15	00	Usufrutto	2 8	ULIVETO	3	545	567	Bitonto	1.035,50 €	8.567,81 €	9.603,31 €
	417 c	MARRONE GIUSEPPE				16	76	Proprieta'	2 8	SEMIN ARBOR	3						
	417 d	MARRONE MASSIMO						Nuda Proprieta'	1 8								
	417 e	MARRONE MONICA						Nuda Proprieta'	1 8								
	417 f	MARRONE RAFFAELLA						Proprieta'	2 8								
	417 g	MARRONE ANNALISA						Proprieta'	4 72								
	417 h	MARRONE DANIELA						Proprieta'	4 72								
	417 i	MARRONE MICHELA						Proprieta'	4 72								
	417 l	VALERIO MARIA						Proprieta'	6 72								
721	418	BERARDI MICHELE	25	808			50	Proprieta'	1 1	ULIVETO	3	22		Bitonto	43,40 €	3,48 €	46,88 €
722			25	23	01	09	19			ULIVETO	3	1335	835	Bitonto	2.569,79 €	343,58 €	2.913,37 €
723	419	ROBLES SAVINO	25	31		31	00	Proprieta'	1 1	ULIVETO	3	475	220	Bitonto	1.102,00 €	110,04 €	1.212,04 €
724			25	450		72	07			ULIVETO	3	798	480	Bitonto	2.003,28 €	202,35 €	2.205,63 €
725			25	669		40	25			ULIVETO	4	221		Bitonto	419,90 €	34,99 €	454,89 €
726	421	MEZZAPESA GAETANO	25	671		47	04	Proprieta'	1 1	ULIVETO	4	464	330	Bitonto	1.042,72 €	125,72 €	1.168,44 €
727	422	CANNITO NICOLA	25	673	01	25	02	Proprieta'	1 1	ULIVETO	3	995	525	Bitonto	2.546,40 €	6.359,65 €	8.906,05 €
728	423 a	ECOAMBIENTE S.R.L.CON SEDE IN BARI	16	206	01	35	85	Nuda Proprieta'	1 1	ULIVETO	2	186	323	Bitonto	353,40 €	365,02 €	718,42 €
729	423 b	I.CON.S.P.A. CON SEDE IN ACQUAVIVA DELLE FONTI	16	485			21	Usufrutto	1 1	ULIVETO	2		5	Bitonto	- €	0,79 €	0,79 €

NUMERO		DATI PROPRIETARI	DATI CATASTALI											Indennità			
PIANO	N. DITTA	Nome e Cognome	Foglio	Particella	ha	are	ca	TITOLO	QUOTA DI POSSESSO	Qualità	Classe	Superficie esproprio (mq)	Superficie laterale (mq)	Comune	INDENNITA DI ESPROPRIO	OCCUPAZIONE SOPRASSUOLO MANUFATTI	TOTALE INDENNITA'
730	424 a	BARONE EMANUELE	16	208	01	99	Proprieta'	1 2	MANDORLETO	2			17	Bitonto	- €	2,69 €	2,69 €
	424 b	MURGESE ANNA MARIA			08	89	Proprieta'	1 2	ULIVETO	4							
731			16	301	01	70			MANDORLETO	2			5	Bitonto	- €	0,79 €	0,79 €
					05	99			ULIVETO	4							
736			16	303	21	75			ULIVETO	2		115	687	Bitonto	218,50 €	126,98 €	345,48 €
732	425 a	BARONE EMANUELE	16	302	07	50	Livellario per	1 4	ULIVETO	4		340	290	Bitonto	692,74 €	384,17 €	1.076,91 €
733	425 b	BARONE VALENTE	16	477		45	Diritto del concedente		ULIVETO	4		5		Bitonto	9,50 €	0,79 €	10,29 €
735	425 c	MURGESE ANNA MARIA	16	304	21	46	Livellario per	3 4	ULIVETO	2		1345	187	Bitonto	2.631,60 €	537,79 €	3.169,39 €
	425 d	MURGESE GIUSEPPE					Usufrutto										
734	426 a	FRASCELLA GIOVANNA	25	690	22	38	Proprieta'	1 3	ULIVETO	3		36		Bitonto	68,40 €	5,70 €	74,10 €
	426 b	TRAETTA ANGELA					Proprieta'	2 15									
	426 c	TRAETTA ANTONIO					Proprieta'	2 15									
	426 d	TRAETTA COSIMO FRANCESCO					Proprieta'	2 15									
	426 e	TRAETTA DAMIANO GIUSEPPE					Proprieta'	2 15									
	426 f	TRAETTA ROSANNA					Proprieta'	2 15									
737	427	PROVINCIA DI BARIA	26	547	03	57	Proprieta'	1 1	ULIVETO	2		73	42	Bitonto			
843			42	514	21	75			MANDORLETO	2		271	178	Bitonto			
738	428 a	PICCIOTTI EMILIA	26	578	06	68	Proprieta'	1 1	ULIVETO	2		134	75	Bitonto	274,89 €	33,09 €	307,98 €
739			26	582	45	47			ULIVETO	2		564	445	Bitonto	1.222,95 €	159,76 €	1.382,71 €

NUMERO		DATI PROPRIETARI	DATI CATASTALI										Indennità				
PIANO	N. DITTA	Nome e Cognome	Foglio	Particella	ha	are	ca	TITOLO	QUOTA DI POSSESSO	Qualità	Classe	Superficie esproprio (mq)	Superficie laterale (mq)	Comune	INDENNITA DI ESPROPRIO	OCCUPAZIONE SOPRASSUOLO MANUFATTI	TOTALE INDENNITA'
740	429 a	ACHILLE GIUSEPPE; DI FRANCESCO	17	181	20	77	diritto del concedente		ULIVETO	3	225			Bitonto	427,50 €	3.532,19 €	3.959,69 €
	429 b	ANDRIANI LUCIA					Livellario per	3 9									
	429 c	LISENA ANNA MARIA					Livellario per	1 9									
	429 d	LISENA ANTONIO					Livellario per	1 9									
	429 e	LISENA EUGENIO					Livellario per	1 9									
	429 f	LISENA MICHELE					Livellario per	1 9									
	429 g	LISENA NICOLO'					Livellario per	1 9									
	429 h	LISENA SERGIO					Livellario	1 9									
741	430	MODESTO ARCANGELO	17	183	20	78	Proprieta'	1 1	ULIVETO	3	294			Bitonto	558,60 €	46,55 €	605,15 €
742	431	AVELLIS MARIA PASQUALE	26	39	20	93	Proprieta'	1 1	ULIVETO	2	52	213		Bitonto	98,80 €	41,96 €	140,76 €
743	432 a	CIPRIANI MICHELE	26	440	35	22	Livellario per	1 2	ULIVETO	2	38	225		Bitonto	72,20 €	3.538,20 €	3.610,40 €
	432 b	CAGNETTI CECILIA					Enfiteusi	1 12									
	432 c	CAGNETTI MARIA LUISA					Enfiteusi	1 12									
	432 d	CIPRIANI GIANLUCA					Enfiteusi	2 12									
	432 e	CIPRIANI MARIA GIUSEPPINA					Enfiteusi	2 12									
	432 c	ISTIT.DIOCES.PER IL SOSTENT.DEL CLERO DIOCESI BARI BITONTO					Diritto del concedente	1 1									
744	433	RICAPITO MARIA PINA	17	184	32	14	Proprieta'	1 1	ULIVETO	3	440			Bitonto	836,00 €	69,67 €	905,67 €

NUMERO		DATI PROPRIETARI	DATI CATASTALI										Indennità				
PIANO	N. DITTA	Nome e Cognome	Foglio	Particella	ha	are	ca	TITOLO	QUOTA DI POSSESSO	Qualità	Classe	Superficie esproprio (mq)	Superficie laterale (mq)	Comune	INDENNITA DI ESPROPRIO	OCCUPAZIONE SOPRASSUOLO MANUFATTI	TOTALE INDENNITA'
745	434 a	STIT.DIOCES.PER IL SOSTENT.DEL CLERO DIOCESI BARI BITONTO	17	190	10	15	Diritto del concedente	1 1	ULIVETO	3	79		Bitonto	150,10 €	12,51 €	162,61 €	
746	434 b	MASCIALE MICHELE	17	515		25	usufruttuario generale di diritto		ULIVETO	3	25		Bitonto	47,50 €	3,96 €	51,46 €	
	434 c	MASCIALE ROSARIA					Livellario										
	434 d	MORETI MADDALENA					usufruttuario generale di diritto										
747	435 a	STIT.DIOCES.PER IL SOSTENT.DEL CLERO DIOCESI BARI BITONTO	17	247	08	85	Diritto del concedente	1 1	ULIVETO	3	195		Bitonto	370,50 €	30,88 €	401,38 €	
	435 b	PIERRO ANTONIO					usufruttuario generale di diritto										
	435 c	PIERRO VITO					Livellario										
748	436	CIPRIANI ANGELA	26	44	02	88	Proprieta'	1 1	ULIVETO	3	15	119	Bitonto	28,50 €	1.769,50 €	1.798,00 €	
749	437	SANNICANDRO FRANCESCO	26	43	03	00	Proprieta'	1 1	ULIVETO	3	10	127	Bitonto	19,00 €	21,69 €	40,69 €	
750			26	46	29	00			ULIVETO	2	10	507	Bitonto	19,00 €	81,86 €	100,86 €	
					06	82			MANDORLETO	3							
755			26	278	29	00			ULIVETO	2		93	Bitonto	- €	14,73 €	14,73 €	
					02	50			MANDORLETO	3							

NUMERO		DATI PROPRIETARI	DATI CATASTALI										Indennità				
PIANO	N. DITTA	Nome e Cognome	Foglio	Particella	ha	are	ca	TITOLO	QUOTA DI POSSESSO	Qualità	Classe	Superficie esproprio (mq)	Superficie laterale (mq)	Comune	INDENNITA DI ESPROPRIO	OCCUPAZIONE SOPRASSUOLO MANUFATTI	TOTALE INDENNITA'
751	<b>438</b>	TASSIELLO FRANCESCA	26	1		29	27	Proprieta'	1 1	ULIVETO	3	578		Bitonto	1.098,20 €	4.025,15 €	5.123,35 €
752			26	3		12	52			ULIVETO	4	245	77	Bitonto	503,77 €	50,98 €	554,75 €
753			26	4		12	92			ULIVETO	4	252	153	Bitonto	518,32 €	64,13 €	582,45 €
754			26	5		13	02			ULIVETO	3	243	139	Bitonto	542,18 €	60,48 €	602,67 €
756			26	460		41	90			ULIVETO	2	120	93	Bitonto	382,66 €	33,73 €	416,39 €
757	<b>440 a</b>	AMENDOLAGINE ANNUCCIA	26	385		22	33	Proprieta'	1 3	ULIVETO	3	372	223	Bitonto	848,24 €	94,21 €	942,44 €
	<b>440 b</b>	AMENDOLAGINE RAFFAELE						Proprieta'	1 3								
	<b>440 c</b>	SGARAMELLA MARIA						Proprieta'	1 3								
758	<b>441</b>	AMENDOLAGINE RAFFAELE	26	7		21	92	Proprieta'	1 1	ULIVETO	3	362	219	Bitonto	826,88 €	91,99 €	918,87 €
759	<b>442</b>	COVIELLO MICHELE	26	12		29	41	Proprieta'	1 1	ULIVETO	3	545	230	Bitonto	1.308,64 €	122,71 €	1.431,35 €
760			26	663			45			ULIVETO	3	35		Bitonto	67,64 €	5,54 €	73,18 €
763			26	13		06	33			ULIVETO	3	529		Bitonto	1.016,96 €	83,76 €	1.100,71 €
761	<b>443</b>	ROSSIELLO MARIA PASQUALE	26	57		44	21	Proprieta'	1 1	ULIVETO	2	120	353	Bitonto	228,00 €	74,89 €	302,89 €
762	<b>444</b>	LUCERA MICHELINA	26	59		19	74	Proprieta'		ENTE URBANO		59	200	Bitonto	112,10 €	3.796,31 €	3.908,41 €
764	<b>445</b>	MODUGNO ROSANNA	17	252		76	77	Proprieta'	1 1	ULIVETO	3	1072	668	Bitonto	2.287,79 €	1.994,98 €	4.282,77 €
765	<b>446</b>	LUCARELLI NICOLA	26	62		17	98	Proprieta'	1 1	ULIVETO	3	10		Bitonto	19,00 €	1,58 €	20,58 €
766	<b>447</b>	TARANTINO CRESCENZO	26	15		46	52	Proprieta'	1 1	ULIVETO	3	745	350	Bitonto	1.712,43 €	173,38 €	1.885,81 €



NUMERO		DATI PROPRIETARI	DATI CATASTALI										Indennità				
PIANO	N. DITTA	Nome e Cognome	Foglio	Particella	ha	are	ca	TITOLO	QUOTA DI POSSESSO	Qualità	Classe	Superficie esproprio (mq)	Superficie laterale (mq)	Comune	INDENNITA DI ESPROPRIO	OCCUPAZIONE SOPRASSUOLO MANUFATTI	TOTALE INDENNITA'
774	454 a	PASCULLI MICHELE	26	28	35	01	Livellario		VIGNETO	3	734	283	Bitonto	436,18 €	42,38 €	478,55 €	
	454 b	VENTAFRIDDA ANGELO					Diritto del concedente										
775	455 a	MATERA NICOLA	26	23	35	50	Proprieta'	1 2	ULIVETO	2	95	201	Bitonto	180,50 €	1.358,08 €	1.538,58 €	
	455 b	PICE ROSA					Proprieta'	1 2									
776	456	DENAPOLI NICOLA	17	279	19	94	Proprieta'	1 1	ULIVETO	4		45	Bitonto	- €	7,13 €	7,13 €	
777	457	PASTORESSA NICOLETTA	17	362	19	93	Proprieta'	1 1	ULIVETO	4	872	1008	Bitonto	1.763,30 €	297,67 €	2.060,96 €	
778	458	MUSCHITIELLO MARIA GIOVANNA	17	530	36	43	Proprieta'	1 1	ULIVETO	4	721		Bitonto	1.369,90 €	15.553,46 €	16.923,36 €	
779	459 a	DEMICHELE DOMENICA	26	116	76	37	Proprieta'	1 2	ULIVETO	2	1197	148	Bitonto	2.519,02 €	1.623,11 €	4.142,13 €	
	459 b	LABIANCA MICHELE					Proprieta'	1 2									
780	460	DE LUCCI ANTONIO	26	80	37	75	Proprieta'	1 1	ULIVETO	3		553	Bitonto	- €	87,56 €	87,56 €	
781			26	147	52	92			ORTO IRRIG		2264	1558	Bitonto	7.875,95 €	716,63 €	8.592,57 €	
					03	74	71		SEMIN IRRIG								
					07	15			ULIVETO	2							
782			26	81	02	50	89		ULIVETO	3	680	253	Bitonto	3.147,08 €	147,73 €	3.294,81 €	



NUMERO		DATI PROPRIETARI	DATI CATASTALI										Indennità				
PIANO	N. DITTA	Nome e Cognome	Foglio	Particella	ha	are	ca	TITOLO	QUOTA DI POSSESSO	Qualità	Classe	Superficie esproprio (mq)	Superficie laterale (mq)	Comune	INDENNITA DI ESPROPRIO	OCCUPAZIONE SOPRASSUOLO MANUFATTI	TOTALE INDENNITA'
783	461 a	TASSIELLO ANGELA ROSA	18	381	38	79	Proprieta'	2/30	ULIVETO	3	1002			Bitonto	1.903,80 €	158,65 €	2.062,45 €
	461 b	TASSIELLO ANTONIO					Proprieta'	2/30									
	461 c	TASSIELLO EUSTACHIO					Proprieta'	2/30									
	461 d	TASSIELLO MARIA					Proprieta'	2/30									
	461 e	TASSIELLO ORONZO					Proprieta'	2/30									
	461 f	TASSELO ANGELA ROSA					Proprieta'	2/6									
	461 g	TASSIELLO MARIA					Proprieta'	2/6									
784	462 a	SCOLAMACCHIA MARIA	18	96	77	23	Proprieta'	1 2	ULIVETO	3	773	1072		Bitonto	1.468,70 €	608,42 €	2.077,12 €
	462 b	SPADAVECCHIA COSIMO LEONARDO					Proprieta'	1 2									
785	463	ACHILLE MARIA CARMELA	18	262	49	92	Proprieta'	1 1	ULIVETO	3	180	59		Bitonto	524,86 €	37,84 €	562,70 €
786	464	ROBLES ANGELA ANTONIA	27	220	07	93	60	Proprieta'	1 1	ULIVETO	2	2090	1315	Bitonto	6.907,26 €	539,13 €	7.446,39 €
787	465	PANTALEO COSIMO	27	43	02	31	35	Proprieta'	1 1	ULIVETO	3	1513	898	Bitonto	4.517,97 €	381,74 €	4.899,71 €
788	466	PAZIENZA VINCENZO	27	46		22	34	Proprieta'	1 1	ULIVETO	3	135	227	Bitonto	376,14 €	57,32 €	433,46 €
789	467	TARANTINO NICOLA	27	185	24	12	Proprieta'	1 1	FRUTT IRRIG	U	243	144		Bitonto	626,54 €	61,28 €	687,82 €
790			27	55	01	30	61		ULIVETO	3	1329	784		Bitonto	3.416,73 €	334,56 €	3.751,29 €
791	468	VACCA GIUSEPPINA	27	118	31	76	Proprieta'	1 2	ULIVETO	3	730	452		Bitonto	1.619,37 €	187,15 €	1.806,52 €
792		VACCA PEPPINO	27	120	26	60	Proprieta'	1 2	ULIVETO	3	610	370		Bitonto	1.353,75 €	155,17 €	1.508,92 €





NUMERO		DATI PROPRIETARI	DATI CATASTALI										Indennità				
PIANO	N. DITTA	Nome e Cognome	Foglio	Particella	ha	are	ca	TITOLO	QUOTA DI POSSESSO	Qualità	Classe	Superficie esproprio (mq)	Superficie laterale (mq)	Comune	INDENNITA DI ESPROPRIO	OCCUPAZIONE SOPRASSUOLO MANUFATTI	TOTALE INDENNITA'
	479 e	TAMMA MARIA						Enfiteusi	1 4								
815	480	ISTITUTO DIOCESANO PER IL SOSTENTAMENTO DEL CLERO	28	108		20	75	Proprieta'	1 1	ULIVETO	2	10	37	Bitonto	19,00 €	7,44 €	26,44 €





NUMERO		DATI PROPRIETARI	DATI CATASTALI											Indennità			
PIANO	N. DITTA	Nome e Cognome	Foglio	Particella	ha	are	ca	TITOLO	QUOTA DI POSSESSO	Qualità	Classe	Superficie esproprio (mq)	Superficie laterale (mq)	Comune	INDENNITA DI ESPROPRIO	OCCUPAZIONE SOPRASSUOLO MANUFATTI	TOTALE INDENNITA'
835	493 a	ACQUAFREDDA CARMELA	42	394	56	51	Proprieta'	1 21	ULIVETO	2	769	318	Bitonto	1.832,13 €	2.479,41 €	4.311,54 €	
836	493 b	ACQUAFREDDA CONCETTA	42	395	17	00	Proprieta'	1 21	ULIVETO	2	78	184	Bitonto	148,20 €	41,48 €	189,68 €	
	493 c	ACQUAFREDDA FRANCESCO PAOLO			01	51	Proprieta'	1 21	MANDORLETO	2							
	493 d	ACQUAFREDDA GIUSEPPE					Proprieta'	1 21									
	493 e	ACQUAFREDDA LUCIANO					Proprieta'	1 21									
	493 f	ACQUAFREDDA MADDALENA					Proprieta'	1 21									
	493 g	ACQUAFREDDA PATRIZIA					Proprieta'	1 21									
	493 h	ANTUOFERMO ANNA					Proprieta'	14 21									
837	494	LOSAPPIO ALBINA	42	270	04	77	Proprieta'	1 1	ULIVETO	2	12		Bitonto	1,00 €	1,00 €	2,00 €	
838			42	280	01	54			MANDORLETO	2	66	29	Bitonto	1,00 €	1,00 €	2,00 €	
839	495	LACETERA ANNA TERESA	42	161	01	20	Proprieta'	1 1	MANDORLETO	2	66	37	Bitonto	1,00 €	1,00 €	2,00 €	
840			42	49	01	40			SEMINARBOR	2		10	Bitonto	1,00 €	1,00 €	2,00 €	
841	496 a	ANTUOFERMO ANTONIETTA	42	399	43	60	Proprieta'	1 2	ULIVETO	2	266	25	Bitonto	660,97 €	46,08 €	707,05 €	
842	496 b	SARRO MARIO	42	400	49	00	Proprieta'	1 2	ULIVETO	2	657	374	Bitonto	1.430,02 €	163,24 €	1.593,26 €	
					05	39			SEMINARBOR	2							
844	497	LOVASCIO RAFFAELE	42	513	86	17	Proprieta'	1 1	ULIVETO	2	1113	686	Bitonto	2.685,00 €	284,84 €	2.969,85 €	
845	498 a	MUNDO ANNA TERESA	42	511	15	20	Proprieta'	1 1	ULIVETO	2	25		Bitonto	47,50 €	3,96 €	51,46 €	

NUMERO		DATI PROPRIETARI	DATI CATASTALI											Indennità			
PIANO	N. DITTA	Nome e Cognome	Foglio	Particella	ha	are	ca	TITOLO	QUOTA DI POSSESSO	Qualità	Classe	Superficie esproprio (mq)	Superficie laterale (mq)	Comune	INDENNITA DI ESPROPRIO	OCCUPAZIONE SOPRASSUOLO MANUFATTI	TOTALE INDENNITA'
846	499 a	SICILIANO MARIA	42	98	40	80	Proprieta'	1 1	ULIVETO	2	368	209	Bitonto	840,26 €	91,36 €	931,61 €	
847			42	260	25	07			ULIVETO	2	345	222	Bitonto	737,66 €	89,78 €	827,43 €	
848			42	302	12	68			ULIVETO	2	254	180	Bitonto	540,40 €	68,72 €	609,11 €	
849			42	301	65	40			ULIVETO	2	375	195	Bitonto	946,77 €	90,25 €	1.037,02 €	
850	500 a	VACCA DOMENICO	42	216	28	04	Proprieta'	3 4	SEMINATIVO	2	1912	1141	Bitonto	5.074,75 €	483,39 €	5.558,14 €	
	500 b				01	80	81		ULIVETO	2							
851	501 a	CONGREGA DEL PURGATORIO	51	394	33	42	Diritto del concedente	1 1	ULIVETO	2	1088	670	Bitonto	2.281,33 €	278,35 €	2.559,68 €	
	501 b	MINENNA GAETANO					Enfiteusi	1 2									
	501 c	VALLA MARIA					Enfiteusi	1 2									
852	502	OLEARIA PAZIENZA S.R.L.	51	854	06	55	35	Proprieta'	1 1	ULIVETO	2	2900	1745	Bitonto	10.270,26 €	2.134,08 €	12.404,34 €
853	503 a	FALLACARA ANGELA	51	145	64	00	Proprieta'	1 3	ULIVETO	1	1398	830	Bitonto	2.846,28 €	2.975,19 €	5.821,46 €	
	503 b	FALLACARA MARIA GAETANA					Proprieta'	1 3									
	503 c	FALLACARA PASQUALE					Proprieta'	1 3									
854	504 a	ACQUAFREDDA MICHELE	51	169	38	63	Proprieta'	1 2	ULIVETO	2	273	165	Bitonto	655,12 €	69,35 €	724,47 €	
855	504 b	SGARAMELLA MARIA GIUSEPPA	51	170	49	37	Proprieta'	1 2	ULIVETO	2	490	238	Bitonto	931,00 €	115,27 €	1.046,27 €	
856	505	MUNDO CATERINA	51	167	18	20	Proprieta'	1 1	ULIVETO	2	57		Bitonto	108,30 €	9,03 €	117,33 €	





NUMERO		DATI PROPRIETARI	DATI CATASTALI										Indennità				
PIANO	N. DITTA	Nome e Cognome	Foglio	Particella	ha	are	ca	TITOLO	QUOTA DI POSSESSO	Qualità	Classe	Superficie esproprio (mq)	Superficie laterale (mq)	Comune	INDENNITA DI ESPROPRIO	OCCUPAZIONE SOPRASSUOLO MANUFATTI	TOTALE INDENNITA'
	507 i	PETTA ANNA						Proprieta'	1 6								
861	508	MATTEUCCI GIOVANNI	51	584	56	34		Proprieta'	1 1	ULIVETO	3	486	475	Bitonto	923,40 €	152,16 €	1.075,56 €
862			51	762	42	59				ULIVETO	3	341		Bitonto	647,90 €	53,99 €	701,89 €
863			51	585	27	08				ULIVETO	2		100	Bitonto	- €	15,83 €	15,83 €
864			51	407	23	22				ULIVETO	2	543	230	Bitonto	1.099,30 €	122,39 €	1.221,69 €
865	509 a	MATTEUCCI GIOVANNI	51	411	41	30		Proprieta'	1 2	ULIVETO	2	821	514	Bitonto	1.685,64 €	211,38 €	1.897,02 €
866	509 b	MATTEUCCI GIUSEPPE	51	459	10	40		Proprieta'	1 2	ULIVETO	2	18		Bitonto	34,20 €	2,85 €	37,05 €
867			51	295	78	67				ULIVETO	4	666	405	Bitonto	1.680,47 €	169,58 €	1.850,05 €
						81				PASCOLO ARB							
868	510	SANNICANDRO GAETANO	51	331	13	15		Proprieta'	1 1	SEMIN ARBOR	2	10	10	Bitonto	19,00 €	3,17 €	22,17 €
869	511	SANNICANDRO FRANCESCO PAOLO	51	558	11	54		Proprieta'	1 1	ULIVETO	2	405	348	Bitonto	838,66 €	119,23 €	957,89 €
					01	61				PASCOLO ARB							
870	512 a	LISO CARMELA	51	31	29	04		Proprieta'	1 2	ULIVETO	4	696	424	Bitonto	1.574,11 €	177,33 €	1.751,45 €
	512 b	SANNICANDRO GAETANO						Proprieta'	1 2								
871	513 a	PAZIENZA PASQUALE	51	123	42	78		Proprieta'	1 2	FRUTT IRRIG	U	576	390	Bitonto	1.375,75 €	152,95 €	1.528,70 €
872	513 b	TARANTINO CARMELA	51	602	33	00		Proprieta'	1 2	FRUTT IRRIG	U	500	305	Bitonto	1.162,80 €	127,46 €	1.290,26 €
873	514	BARI MICHELE	51	233	36	61		Proprieta'	1 1	ULIVETO	3	312	142	Bitonto	720,06 €	71,88 €	791,95 €

NUMERO		DATI PROPRIETARI	DATI CATASTALI											Indennità			
PIANO	N. DITTA	Nome e Cognome	Foglio	Particella	ha	are	ca	TITOLO	QUOTA DI POSSESSO	Qualità	Classe	Superficie esproprio (mq)	Superficie laterale (mq)	Comune	INDENNITA DI ESPROPRIO	OCCUPAZIONE SOPRASSUOLO MANUFATTI	TOTALE INDENNITA'
874	515	ABBONDANZA FRANCESCO	51	786	25	70	Proprieta'	1 1	ULIVETO	4	33	125	Bitonto	62,70 €	25,02 €	87,72 €	
875			51	787	25	36			ULIVETO	4	779	463	Bitonto	1.680,40 €	196,65 €	1.877,05 €	
876			51	789	29	32			ULIVETO	4	568	341	Bitonto	1.258,86 €	143,93 €	1.402,79 €	
877			51	791	16	45			ULIVETO	4	392	235	Bitonto	2.106,20 €	261,25 €	2.367,45 €	
					02	09			PASCOLO	2							
878	516	REX GIOVANNI	51	306	43	50	Proprieta'	1 1	ULIVETO	4		10	Bitonto	- €	1,00 €	1,00 €	
879	517 a	RAGNI MARCO	63	86	44	42	Proprieta'	1 2	PASCOLO	2	642	400	Bitonto	435,69 €	43,42 €	479,11 €	
	517 b	RAGNI MARIA ROMANA				23	Proprieta'	1 2	ULIVETO	2							
880	518	MICCIONE LETIZIA	63	277	06	22	Proprieta'	1 1	ULIVETO	3	65		Bitonto	123,50 €	3.506,85 €	3.630,35 €	
881			63	141	12	46			ULIVETO	3	265	185	Bitonto	503,50 €	71,25 €	574,75 €	
882	519 a	PICCIOTTI EMILIA	63	205	51	31	Proprieta'	1 1	ULIVETO	2	887	533	Bitonto	2.007,84 €	224,83 €	2.232,68 €	
883	520	PASCALE LISANGELA	63	557	01	27	82	Proprieta'	1 1	ULIVETO	2	336	263	Bitonto	1.111,35 €	94,84 €	1.206,19 €
884	521	DE PALO FRANCESCO	63	267	01	30	07	Proprieta'	1 1	ULIVETO	2	201	150	Bitonto	868,53 €	55,58 €	924,10 €
885			63	212	18	24			ULIVETO	2	311	179	Bitonto	677,14 €	77,58 €	754,72 €	
886	522 a	GRANIERI NICOLETTA	63	214			55	Proprieta'	1 2	SEMIN ARBOR	3	197	87	Bitonto	404,28 €	44,97 €	449,25 €
887	522 b	MENA DONATO			09	31		Proprieta'	1 2	ULIVETO	2						
			63	310			34			SEMIN ARBOR	3	110	Bitonto	209,00 €	17,42 €	226,42 €	

NUMERO		DATI PROPRIETARI	DATI CATASTALI											Indennità			
PIANO	N. DITTA	Nome e Cognome	Foglio	Particella	ha	are	ca	TITOLO	QUOTA DI POSSESSO	Qualità	Classe	Superficie esproprio (mq)	Superficie laterale (mq)	Comune	INDENNITA DI ESPROPRIO	OCCUPAZIONE SOPRASSUOLO MANUFATTI	TOTALE INDENNITA'
						07	54			ULIVETO	2						
888	523	CARIELLO FRANCESCO	63	311	07	51	Proprieta'	1 1	SEMIN ARBOR	3	40			Bitonto	76,00 €	6,33 €	82,33 €
889	524	MENA DONATO	63	216	32	93	Proprieta'	1 1	ULIVETO	3	267	275		Bitonto	622,29 €	85,82 €	708,10 €
890	525	MODUGNO LEONARDO GERARDO	63	220	62	36	Proprieta'	1 1	ULIVETO	1	845	502		Bitonto	1.893,98 €	213,28 €	2.107,25 €
891		ANTONIO	63	348	25	00			ULIVETO	1	340	220		Bitonto	769,12 €	88,67 €	857,79 €
892	526 a	FIorentino SPERANZA	63	346	23	35	Proprieta'	1 2	ULIVETO	2	57	28		Bitonto	285,00 €	35,42 €	320,42 €
893	526 b	MASSELLI LORENZO	63	169	36	25	Proprieta'	1 2	ULIVETO	2	791	437		Bitonto	1.825,98 €	194,43 €	2.020,41 €
894	527 a	CAIATI TOMMASO	63	177	03	33	71	Proprieta'	1 4	SEMINATIV O	2	1354	880	Bitonto	997,17 €	93,08 €	1.090,25 €
	527 b	MARFIA ROSALIA						Proprieta'	1 4								
	527 c	NOVIELLO GIUSEPPE						Proprieta'	1 4								
	527 d	ROSSIELLO LIDIA						Proprieta'	1 4								
895	528 a	ISTIT.DIOCES.PER IL SOSTENT.DEL CLERO DIOCESI BARI BITONTO	64	79	04	62	Diritto del concedente	1 1	ULIVETO	2	90	53		Bitonto	450,00 €	59,58 €	509,58 €
	528 b	LISI MARI						Livellario									
896	529	ROSSIELLO LIDIA	64	80	71	99	Proprieta'	1 4	MANDORLETO	3	265	272		Bitonto	201,84 €	22,38 €	224,22 €
897	530 a	DONVITO CONCETTA	64	96		09	Proprieta'	1 2	SEMINATIV O	2	547	220		Bitonto	1.249,23 €	4.492,14 €	5.741,37 €
	530 b	MASCIALE EMANUELE			42	21	Proprieta'	1 2	ULIVETO	2							
898	531	AMENDOLAGINE CARMELA	64	97	18	30	Proprieta'	1 1	ULIVETO	4	257	185		Bitonto	607,85 €	2.692,40 €	3.300,25 €













NUMERO		DATI PROPRIETARI	DATI CATASTALI										Indennità				
PIANO	N. DITTA	Nome e Cognome	Foglio	Particella	ha	are	ca	TITOLO	QUOTA DI POSSESSO	Qualità	Classe	Superficie esproprio (mq)	Superficie laterale (mq)	Comune	INDENNITA DI ESPROPRIO	OCCUPAZIONE SOPRASSUOLO MANUFATTI	TOTALE INDENNITA'
920	550 a	MINENNA GAETANO	64	101		69	12	Proprieta'	1 4	ULIVETO	2	935	275	Bitonto	2.003,63 €	191,58 €	2.195,21 €
	550 b	VALLA MARIA						Proprieta'	3 4								
921	551 a	PERFETTI ANDREA	64	114		78	60	Proprieta'	1 1	ULIVETO	4	1085	487	Bitonto	2.318,95 €	248,90 €	2.567,85 €
922	552	DE RUVO GIORGIO VINCENZO	64	121		46	10	Proprieta'	1 1	ULIVETO	3	500	455	Bitonto	1.106,18 €	151,21 €	1.257,39 €
923			64	324		07	48			MANDORLETO	3	105		Bitonto	199,50 €	16,63 €	216,13 €
924	553	DE RUVO VITO	64	244		27	23	Proprieta'	1 1	MANDORLETO	2	30		Bitonto	57,00 €	4,75 €	61,75 €
925	554	ROMITA ANGELA	76	7	02	20	86	Proprieta'	1 1	ULIVETO	2	964	674	Bitonto	3.035,55 €	259,35 €	3.294,90 €
926	555	ROMITA MICHELE	76	9		27	70	Proprieta'	1 1	ULIVETO	2	394	239	Bitonto	884,03 €	100,23 €	984,26 €
927	556 a	DE BENEDICTIS DOMENICO	76	272		07	64	Proprieta'	1 2	ULIVETO	2	102	62	Bitonto	231,53 €	25,97 €	257,50 €
	556 b	MINNIELLI MADDALENA						Proprieta'	1 2								
928	557	MINNIELLI MADDALENA	76	273		24	81	Proprieta'	1 1	ULIVETO	2	306	195	Bitonto	705,38 €	79,33 €	784,70 €
929	558 a	DAMASCELLI ANNA	76	50	02	27	40	Nuda Proprieta'	1 2	ULIVETO	2	2155	1502	Bitonto	5.658,96 €	579,03 €	6.237,99 €
934	558 b	DAMASCELLI ANTONIO	76	56	01	56	49	Usufrutto	1 1	ULIVETO	2	1945	1159	Bitonto	4.476,63 €	491,47 €	4.968,09 €
	558 c	DAMASCELLI DOMENICO						Nuda Proprieta'	1 2								
930	559	IL CASALE DI NONNA LINA S.R.L.	76	12		01	22	Proprieta'	1 1	SEMINATIVO	2	226		Bitonto	429,40 €	35,78 €	465,18 €
						46	71			ULIVETO	3						
931			76	14		25	90			ULIVETO	3	5		Bitonto	9,50 €	0,79 €	10,29 €

NUMERO		DATI PROPRIETARI	DATI CATASTALI										Indennità				
PIANO	N. DITTA	Nome e Cognome	Foglio	Particella	ha	are	ca	TITOLO	QUOTA DI POSSESSO	Qualità	Classe	Superficie esproprio (mq)	Superficie laterale (mq)	Comune	INDENNITÀ DI ESPROPRIO	OCCUPAZIONE SOPRASSUOLO MANUFATTI	TOTALE INDENNITÀ
932	560	LATTANZIO LORENZO	76	51	83	29	Proprieta'	1 1	ULIVETO	3	156	93	Bitonto	606,97 €	39,43 €	646,40 €	
933			76	52	84	24			ULIVETO	3	280	184	Bitonto	841,47 €	73,47 €	914,94 €	
935	561 a	BERTOLI PIERINO	76	77	01	99	00	Proprieta'	1 2	VIGNETO		110	60	Bitonto	209,00 €	26,92 €	235,92 €
	561 b	TRIVELLA SANDRA ELISABETTA						Proprieta'	1 2								
936	562	ACQUEDOTTO PUGLIESE S.P.A.	76	242	13	00	Proprieta'	1 1	ULIVETO	3	55	33	Bitonto				
947			76	432	03	94			SEMIN ARBOR	2	47	28	Bitonto				
937	563 a	DI CIAULA LUCIA	76	241	41	38	Livellario in parte		ULIVETO	3	671	494	Bitonto	1.472,52 €	184,46 €	1.656,98 €	
	563 b	MAGGIO ALBINO			01	74	livellario in		VIGNETO	1							
	563 c	MAGGIO EMILIA					livellario in										
	563 d	MAGGIO NICOLA					livellario in										
	563 e	SEMINARIO DI TERAMO					Diritto del concedente										
938	564 a	DI CIAULA LUCIA	76	420	02	52	32	Livellario		ULIVETO	3	2370	1243	Bitonto	6.240,51 €	572,06 €	6.812,57 €
939	564 b	SEMINARIO DI TERAMO	76	498			41	Diritto del concedente		AREA FAB DM		21	20	Bitonto	39,90 €	6,49 €	46,39 €
940	565 a	D'AMBROSIO DOMENICO	76	99	01	37	32	Proprieta'	1 2	ULIVETO	3	372	283	Bitonto	1.214,52 €	103,71 €	1.318,23 €
	565 b	D'AMBROSIO GRAZIA					01	Proprieta'	1 2	VIGNETO	1						

NUMERO		DATI PROPRIETARI	DATI CATASTALI										Indennità				
PIANO	N. DITTA	Nome e Cognome	Foglio	Particella	ha	are	ca	TITOLO	QUOTA DI POSSESSO	Qualità	Classe	Superficie esproprio (mq)	Superficie laterale (mq)	Comune	INDENNITA DI ESPROPRIO	OCCUPAZIONE SOPRASSUOLO MANUFATTI	TOTALE INDENNITA'
941	566	BERTOLI PIERINO	76	209	28	84	Proprieta'	1 1	VIGNETO	1	105	68	Bitonto	941,85 €	850,58 €	1.792,43 €	
942			76	208	16	04			VIGNETO	1	300	174	Bitonto	1.695,60 €	197,50 €	1.893,10 €	
943			76	426	28	85			VIGNETO	1	385	230	Bitonto	2.300,00 €	256,25 €	2.556,25 €	
944			76	562		33			VIGNETO	1	17		Bitonto	87,40 €	155,58 €	242,98 €	
945	567 a	PICCOLO AGOSTINO	76	430	09	65	Proprieta'	1 1	ULIVETO	3	37		Bitonto	70,30 €	5,86 €	76,16 €	
946			76	431	48	73			ULIVETO	3	579	381	Bitonto	1.263,27 €	152,00 €	1.415,27 €	
948			76	433	14	70			ULIVETO	3	464	222	Bitonto	996,28 €	108,62 €	1.104,90 €	
949	568	VACCARELLI FRANCESCO	76	448	11	60	Proprieta'	1 1	ULIVETO	4	43		Bitonto	81,70 €	6,81 €	88,51 €	
951	569 a	MELE ANNA DI TOMMASO	76	404	55	99	Proprieta'		ULIVETO	3	1134	705	Bitonto	700,95 €	76,63 €	777,58 €	
	569 b	MELE TOMMASO DI VITO					Usufrutto										
952	570 a	COVIELLO ANGELA	76	408	10	94	Proprieta'	1 4	ULIVETO	3		58	Bitonto	- €	2,42 €	2,42 €	
	570 b	COVIELLO GAETANO					Proprieta'	1 4									
	570 c	COVIELLO MARIA					Proprieta'	1 4									
	570 d	COVIELLO MICHELE					Proprieta'	1 4									
950	571	VACCARELLI MICHELE	16	563	17	53	Proprieta'	1 1	Uiveto	1	53	129	Modugno	87,45 €	25,03 €	112,48 €	