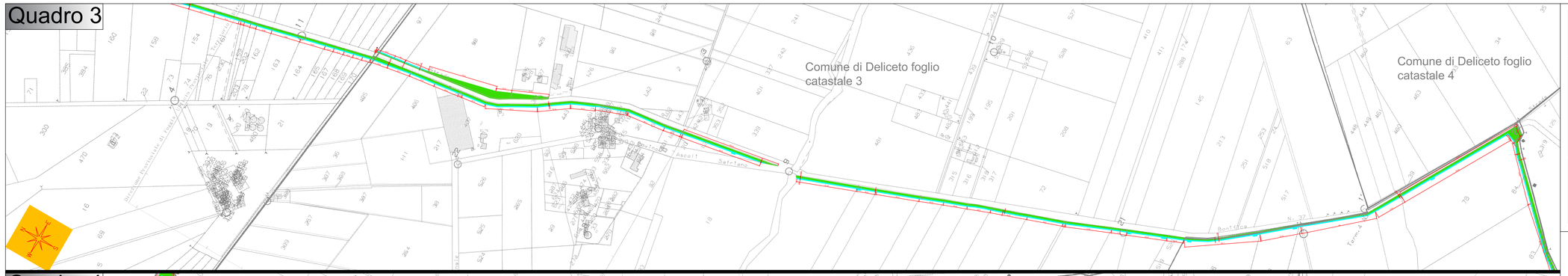

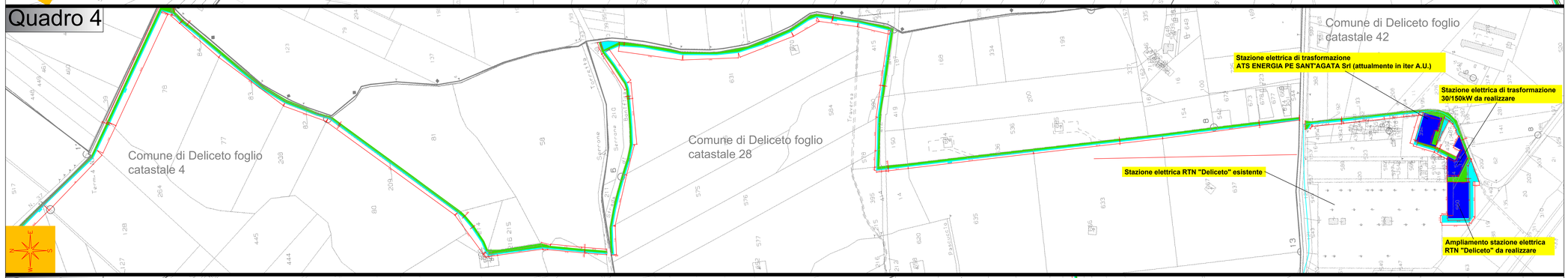

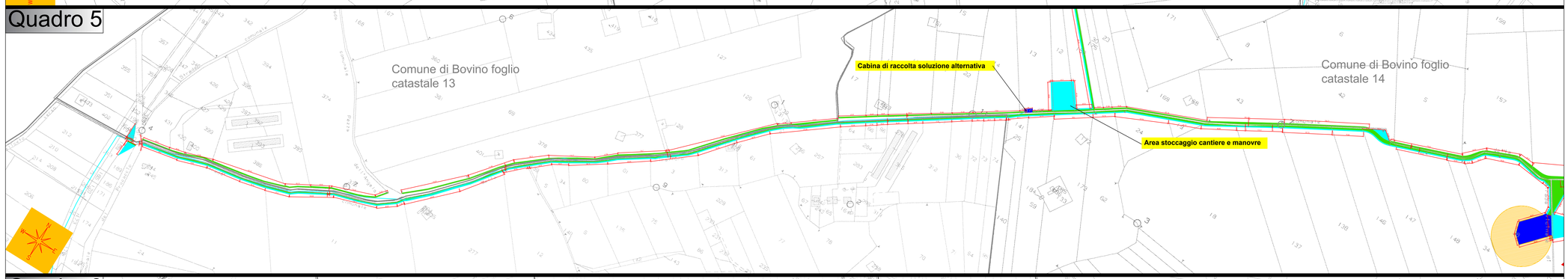

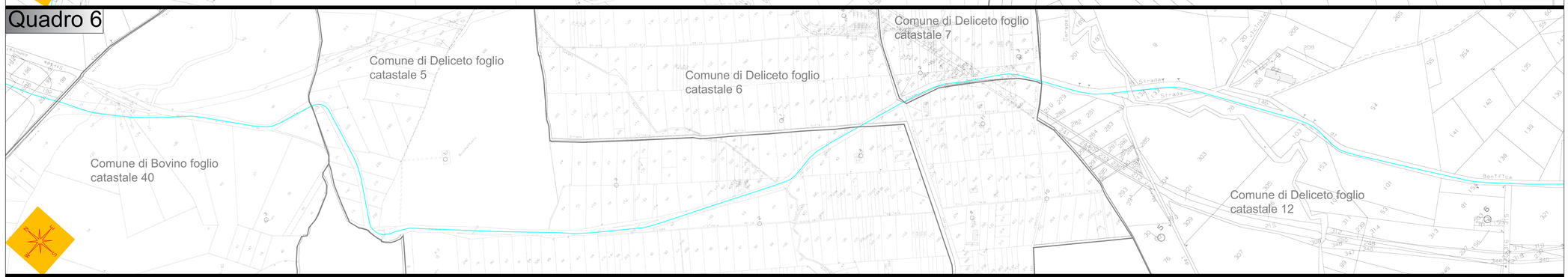

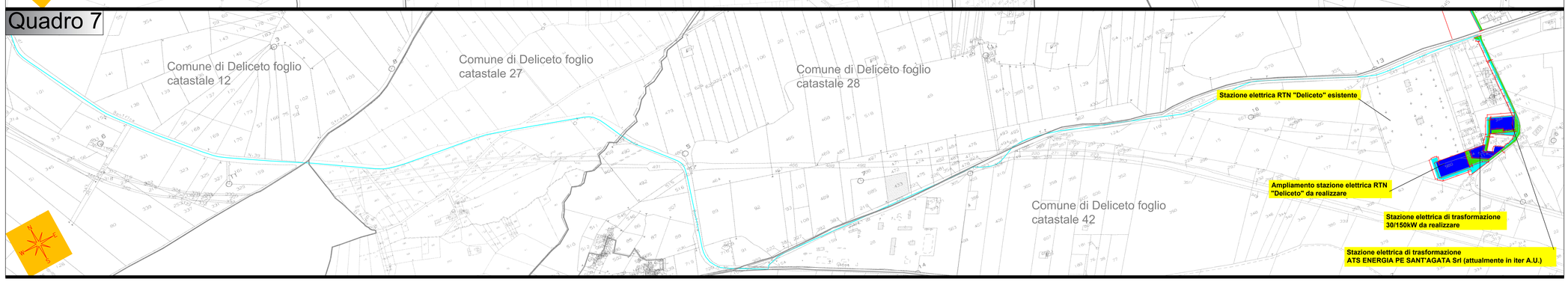

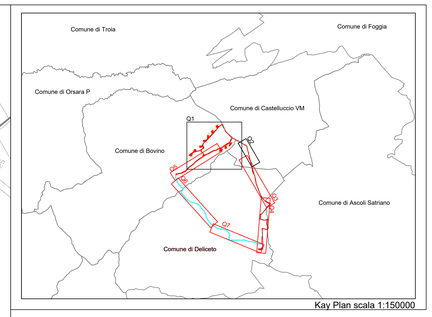

Kay Plan scala 1:150000

Legenda:

- Limite foglio catastale
- Cavidotto esterno di progetto - ipotesi alternativa
- Servitù aerea
- Aerea in esproprio
- Servitù strada e cavidotto
- Area in occupazione temporanea

REGIONE PUGLIA
PROVINCIA DI FOGGIA

Comune:
Bovino -Deliceto - Castelluccio dei Sauri
Località "Monte Livagni"

PROGETTO DEFINITIVO PER LA REALIZZAZIONE DI UN IMPIANTO DI PRODUZIONE DI ENERGIA ELETTRICA DA FONTE EOLICA E RELATIVE OPERE DI CONNESSIONE - 10 AEROGENERATORI -

Sezione 8:
DOCUMENTI CONTABILI

Titolo elaborato:
PIANO PARTICELLARE D'ESPROPRIO - QUADRO 3 - 4 - 5 -6 - 7

N. Elaborato: 8.5 Scala: 1:4000

Committente

WINDERG S.r.l.

Via Trento, 64
Vimercate (MB)
P.IVA 04702520968

Amministratore Unico
Michele GIAMBELLI

Progettazione

TENPROJECT

sede legale e operativa
San Giorgio Del Sannio (BN) via de Gasperi 61
sede operativa
Lucera (FG) S.S.17 loc. Vaccarella snc c/o Villaggio Don Bosco
P.IVA 01465040623
Azienda con sistema gestione qualità Certificato N. 50 100 11873

Progettista
Dott. Ing. Nicola FORTE

ORDINE DEGLI INGEGNERI DELLA PROVINCIA DI FOGGIA
DOTT. ING. NICOLA FORTE
N° 2274
INGEGNERE

Rev.	Data	PFP sigla Elaborazione	NF sigla Approvazione	NF sigla Emissione	DESCRIZIONE
00	OTTOBRE 2018	PFP	NF	NF	Emissione Progetto Definitivo

Nome File sorgente	GE.BOV01.PD.8.5.dwg	Nome file stampa	GE.BOV01.PD.8.5.pdf	Formato di stampa	A0