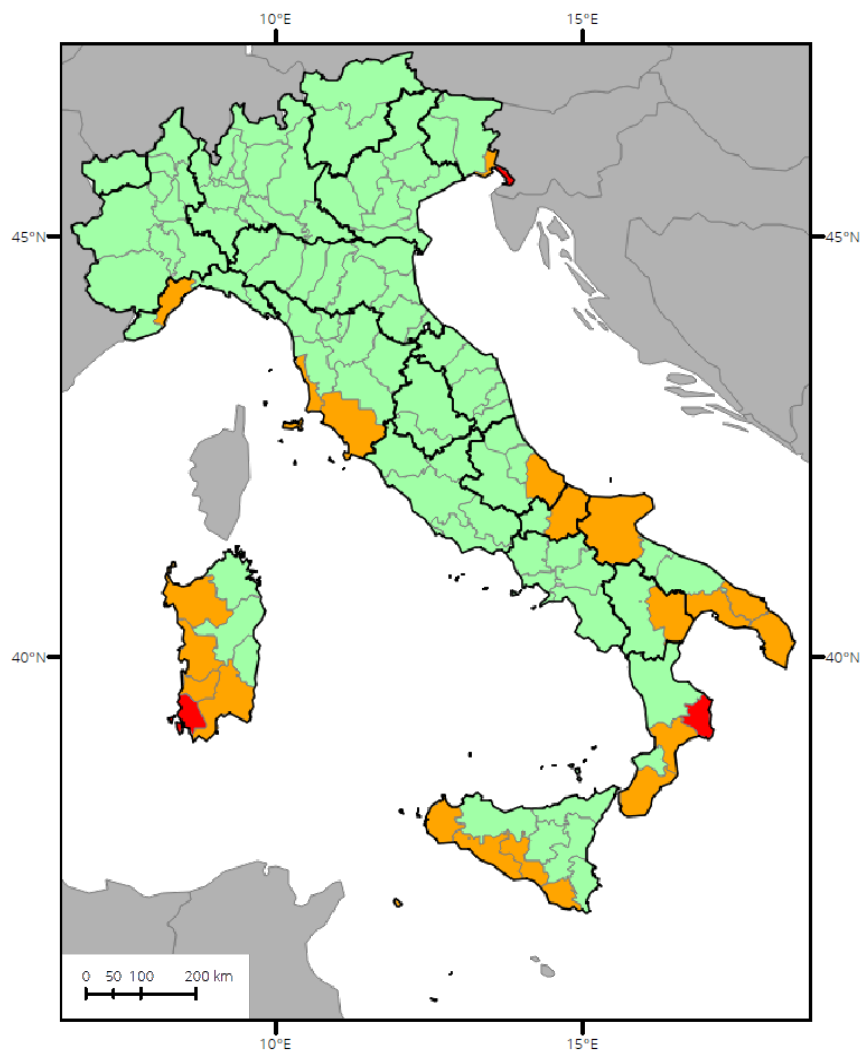


## BOLLETTINO DI PREVISIONE NAZIONALE INCENDI BOSCHIVI

condizioni di suscettività all'innesco e alla propagazione di incendi boschivi

### Previsione per lunedì, 8 agosto 2022, per l'Italia



#### LEGENDA

- **SUSCETTIVITÀ ALTA**  
Ad innesco avvenuto, l'incendio si propagerà in maniera tale da poter rapidamente raggiungere dimensioni e intensità tali da renderlo difficilmente contrastabile con le sole forze ordinarie, ancorchè rinforzate, richiedendo il dispiegamento di ulteriori mezzi aerei.
  - **SUSCETTIVITÀ MEDIA**  
Ad innesco avvenuto, l'incendio si propagerà in maniera tale da dover essere tempestivamente fronteggiato con forze ordinarie, altrimenti potrebbe essere necessario un dispiegamento di ulteriori forze per contrastarlo, rafforzando le squadre a terra ed impiegando piccoli e medi mezzi aerei.
  - **SUSCETTIVITÀ BASSA**  
Ad innesco avvenuto, ancorchè poco probabile, l'incendio si propagerà in maniera tale che dovrebbe essere fronteggiato con le sole forze ordinarie, comunque necessarie.
- Confine regionale  
— Confine provinciale

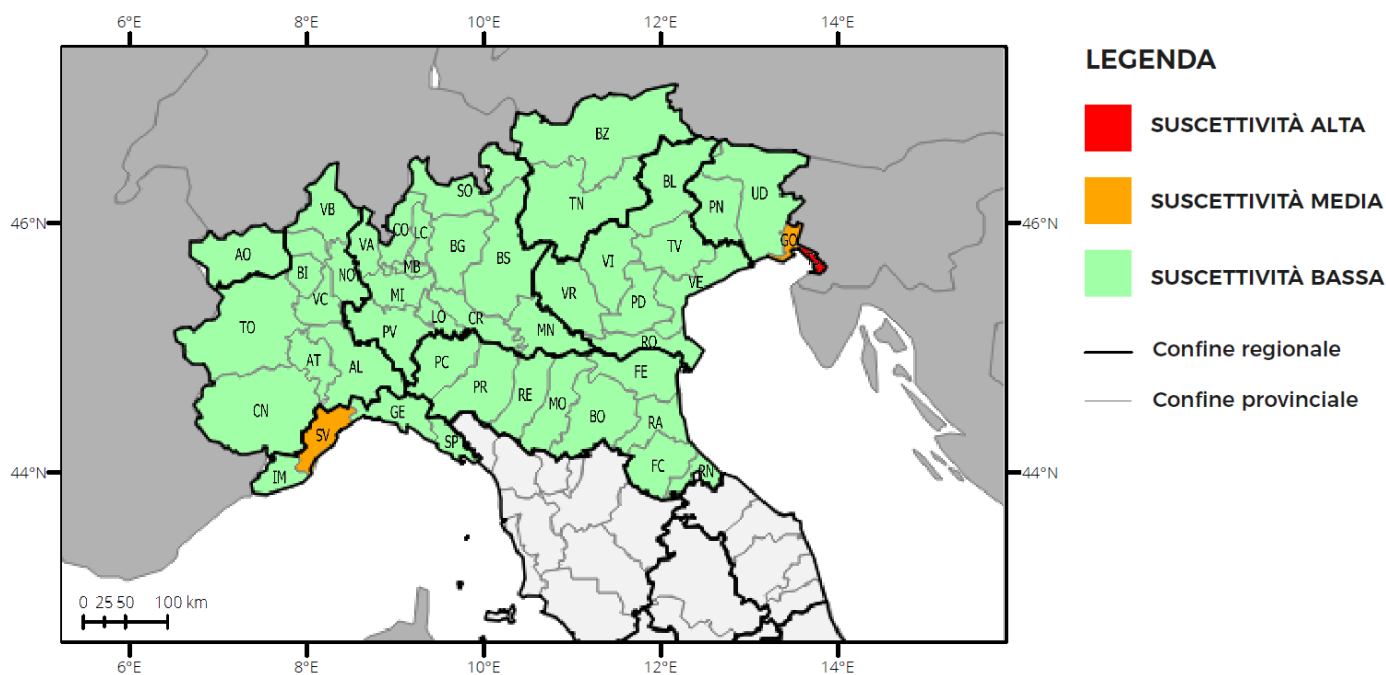
#### Situazione sinottica

un vasto promontorio dall'Algeria si distende verso i Balcani, me è gradualmente eroso da una saccatura che dalla Francia avanza verso l'Italia. In tale contesto, rovesci e temporali sparsi, localmente anche intensi, interesseranno gran parte delle regioni, specie quelle centro-settentrionali. Le temperature massime subiranno una generale flessione su tutta la Penisola, più marcata al Centro.

## BOLLETTINO DI PREVISIONE NAZIONALE INCENDI BOSCHIVI

condizioni di suscettività all'innesco e alla propagazione di incendi boschivi

### Previsione per lunedì, 8 agosto 2022, per l'Italia settentrionale



REGIONE	SUSCETTIVITÀ ALTA	SUSCETTIVITÀ MEDIA	SUSCETTIVITÀ BASSA
VALLE D'AOSTA			AO
PIEMONTE			In tutte le province
LOMBARDIA			In tutte le province
TRENTINO A. A.			In tutte le province
VENETO			In tutte le province
FRIULI V. GIULIA	TS	GO	PN, UD
LIGURIA		SV	GE, IM, SP
EMILIA-ROMAGNA			In tutte le province

### Previsione meteorologica

**Precipitazioni:** rovesci o temporali sparsi su tutte le regioni, specie nelle prime ore su zone pianeggianti di Piemonte orientale, Lombardia ed Emilia-Romagna; assenti o non rilevanti su zone costiere adriatiche.

**Venti:** da deboli a moderati dai quadranti settentrionali, con rinforzi fino a localmente forti sulla Liguria, in attenuazione già al mattino.

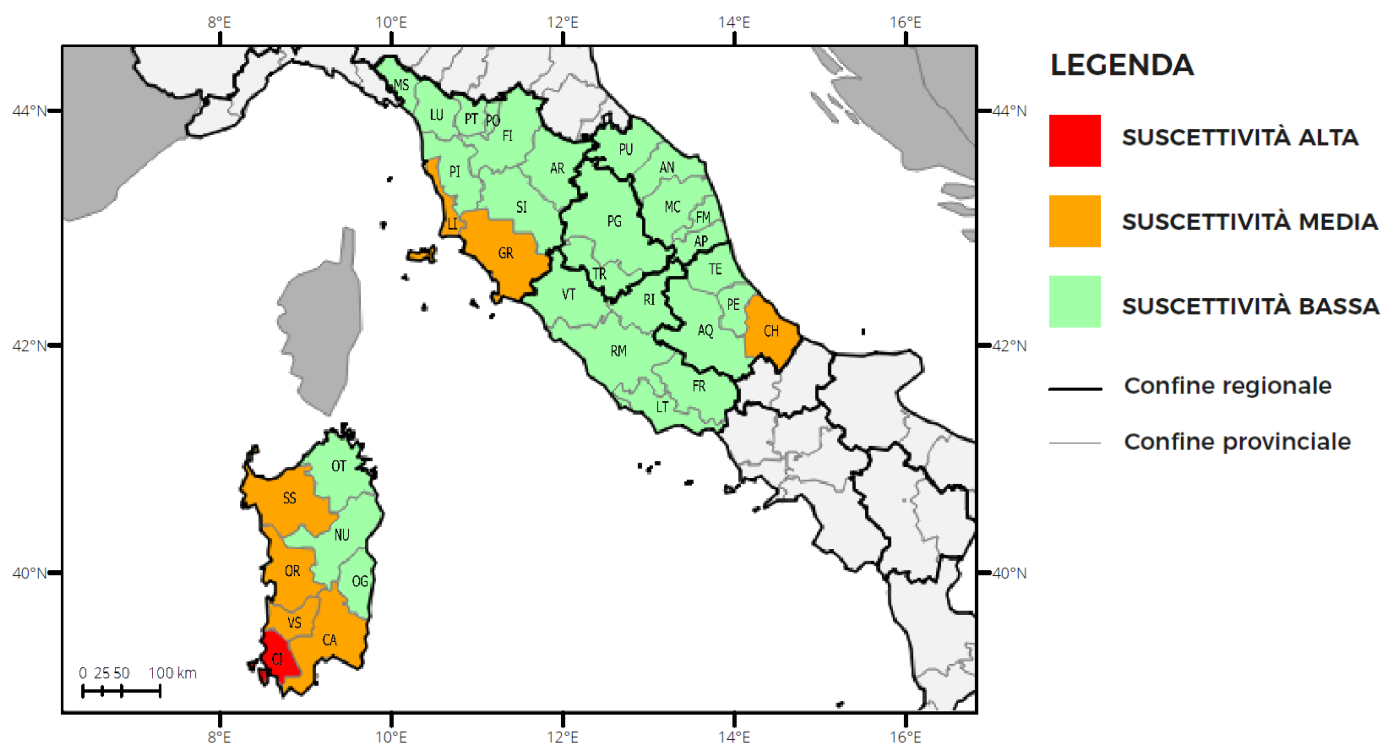
**Temperature:** senza particolari variazioni.

**Umidità minima nei bassi strati:** 40-60%.

## BOLLETTINO DI PREVISIONE NAZIONALE INCENDI BOSCHIVI

condizioni di suscettività all'innesco e alla propagazione di incendi boschivi

### Previsione per lunedì, 8 agosto 2022, per l'Italia centrale e la Sardegna



REGIONE	SUSCETTIVITÀ ALTA	SUSCETTIVITÀ MEDIA	SUSCETTIVITÀ BASSA
TOSCANA		GR, LI	AR, FI, LU, MS, PI, PO, PT, SI
UMBRIA			In tutte le province
MARCHE			In tutte le province
LAZIO			In tutte le province
ABRUZZO		CH	AQ, PE, TE
SARDEGNA	CI	CA, OR, SS, VS	NU, OG, OT

### Previsione meteorologica

**Precipitazioni:** rovesci o temporali pomeridiani su tutte le zone interne peninsulari e sui settori orientali della Sardegna; assenti o non rilevanti sulle coste.

**Venti:** da deboli a moderati dai quadranti settentrionali, con rinforzi sui settori costieri adriatici ed appenninici settentrionali, fino a localmente forti sulla Toscana, in attenuazione in attenuazione pomeridiana.

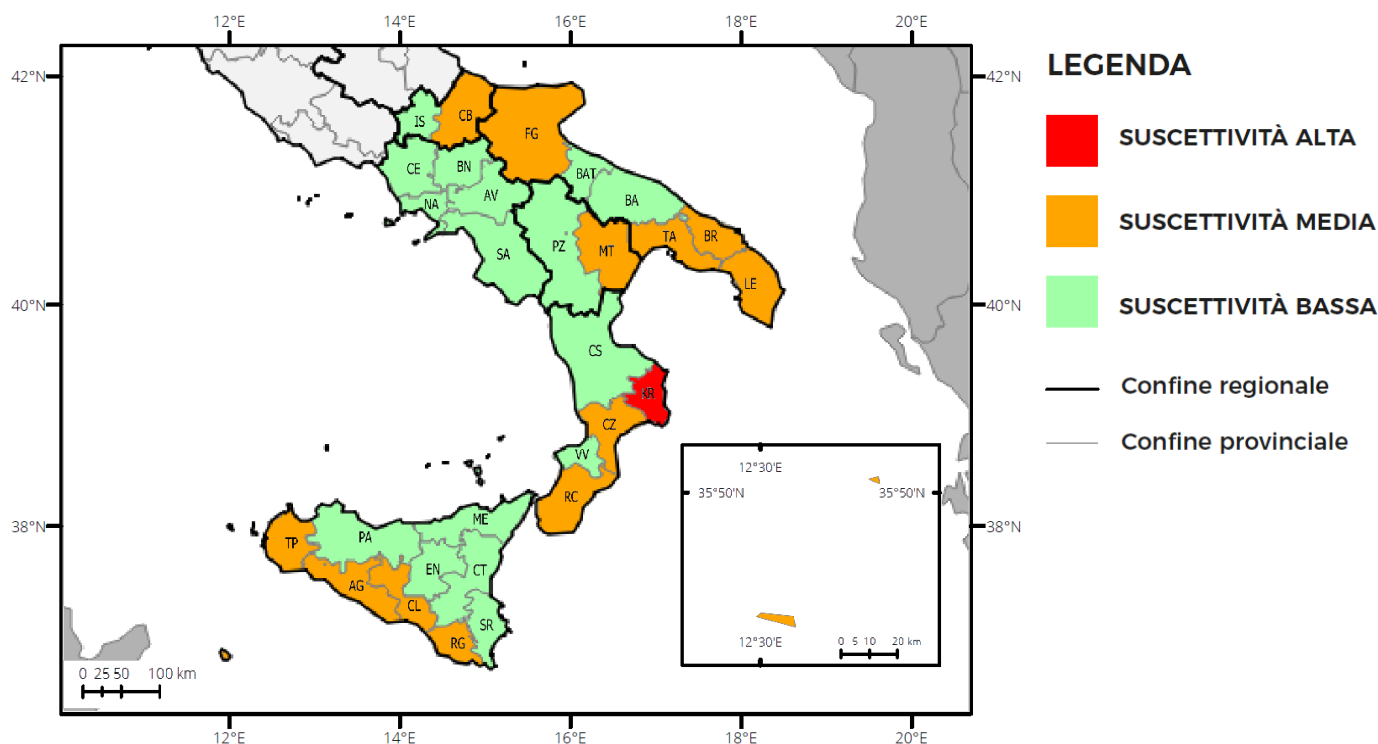
**Temperature:** massime in sensibile diminuzione su zone interne peninsulari, con valori massimi localmente elevati su Lazio e Sardegna.

**Umidità minima nei bassi strati:** 30-50% sulle regioni adriatiche, 20-40% altrove.

## BOLLETTINO DI PREVISIONE NAZIONALE INCENDI BOSCHIVI

condizioni di suscettività all'innesco e alla propagazione di incendi boschivi

### Previsione per lunedì, 8 agosto 2022, per l'Italia meridionale e la Sicilia



REGIONE	SUSCETTIVITÀ ALTA	SUSCETTIVITÀ MEDIA	SUSCETTIVITÀ BASSA
MOLISE		CB	IS
CAMPANIA			In tutte le province
PUGLIA		BR, FG, LE, TA	BA, BAT
BASILICATA		MT	PZ
CALABRIA	KR	CZ, RC	CS, VV
SICILIA		AG, CL, RG, TP	CT, EN, ME, PA, SR

### Previsione meteorologica

**Precipitazioni:** rovesci o temporali pomeridiani su tutte le zone interne peninsulari e della Sicilia; assenti o non rilevanti sulle coste.

**Venti:** da deboli a moderati dai quadranti settentrionali, con rinforzi fino a tesi lungo i settori adriatici, fino a forti sui settori ionici, attenuazione pomeridiana/serale.

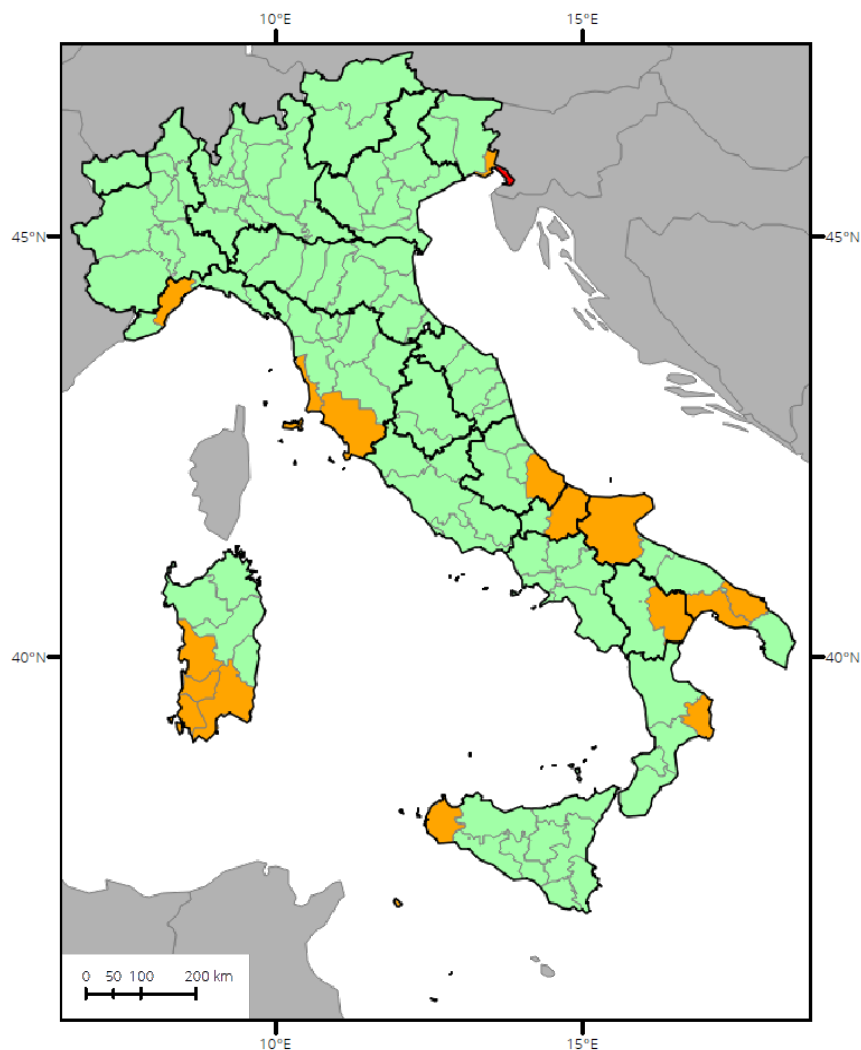
**Temperature:** massime locale sensibile diminuzione su zone interne peninsulari.

**Umidità minima nei bassi strati:** 20-40%.

## BOLLETTINO DI PREVISIONE NAZIONALE INCENDI BOSCHIVI

condizioni di suscettività all'innesco e alla propagazione di incendi boschivi

**Previsione per martedì, 9 agosto 2022, per l'Italia**



### LEGENDA

- **SUSCETTIVITÀ ALTA**  
Ad innesco avvenuto, l'incendio si propagerà in maniera tale da poter rapidamente raggiungere dimensioni e intensità tali da renderlo difficilmente contrastabile con le sole forze ordinarie, ancorché rinforzate, richiedendo il dispiegamento di ulteriori mezzi aerei.
  - **SUSCETTIVITÀ MEDIA**  
Ad innesco avvenuto, l'incendio si propagerà in maniera tale da dover essere tempestivamente fronteggiato con forze ordinarie, altrimenti potrebbe essere necessario un dispiegamento di ulteriori forze per contrastarlo, rafforzando le squadre a terra ed impiegando piccoli e medi mezzi aerei.
  - **SUSCETTIVITÀ BASSA**  
Ad innesco avvenuto, ancorché poco probabile, l'incendio si propagerà in maniera tale che dovrebbe essere fronteggiato con le sole forze ordinarie, comunque necessarie.
- Confine regionale  
— Confine provinciale

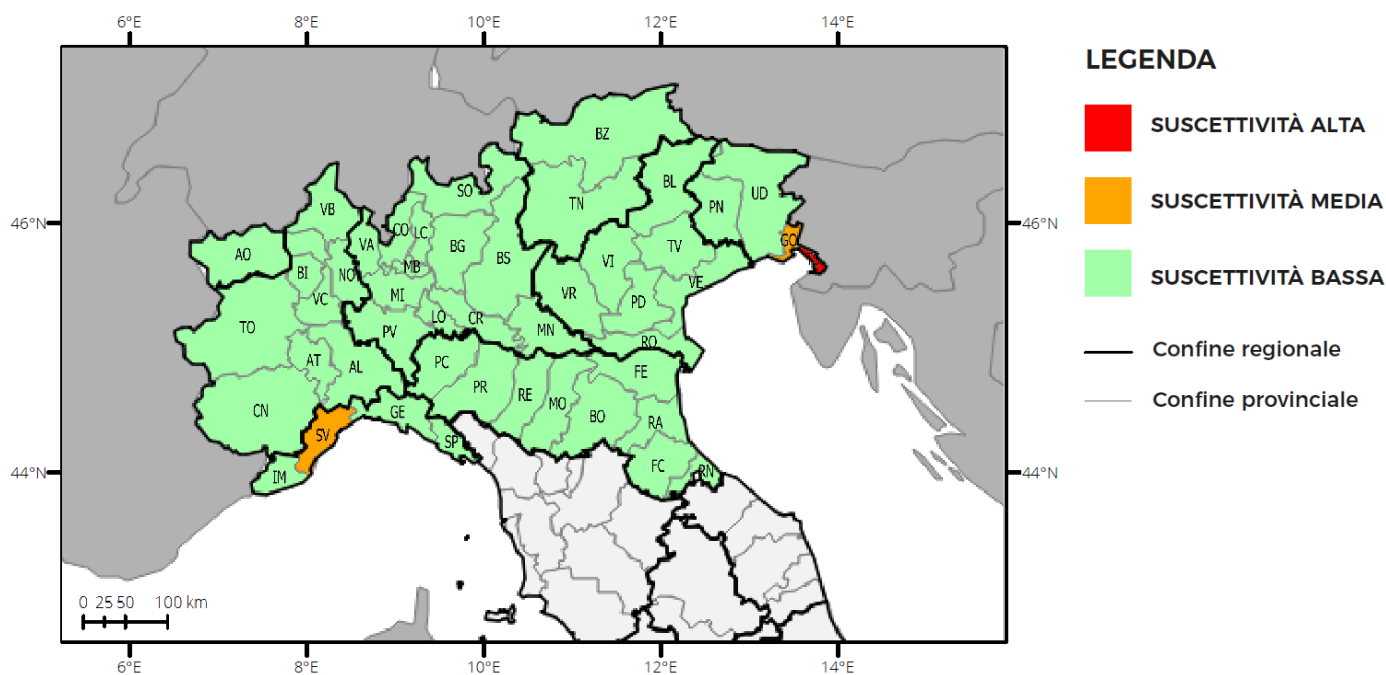
### Situazione sinottica

martedì l'elemento perturbato si porterà verso il Tirreno causando ancora rovesci e temporali sulle regioni centro-meridionali, localmente intensi sulle aree interne peninsulari del centro. La ventilazione tenderà a disporsi dai quadranti settentrionali, ed a rinforzare specie lungo i settori più orientarli del Paese.

## BOLLETTINO DI PREVISIONE NAZIONALE INCENDI BOSCHIVI

condizioni di suscettività all'innesco e alla propagazione di incendi boschivi

### Previsione per martedì, 9 agosto 2022, per l'Italia settentrionale



REGIONE	SUSCETTIVITÀ ALTA	SUSCETTIVITÀ MEDIA	SUSCETTIVITÀ BASSA
VALLE D'AOSTA			AO
PIEMONTE			In tutte le province
LOMBARDIA			In tutte le province
TRENTINO A. A.			In tutte le province
VENETO			In tutte le province
FRIULI V. GIULIA	TS	GO	PN, UD
LIGURIA		SV	GE, IM, SP
EMILIA-ROMAGNA			In tutte le province

### Previsione meteorologica

**Precipitazioni:** rovesci o temporali sparsi su Alpi occidentali e rilievi del Veneto; assenti o non rilevanti altrove.

**Venti:** da deboli a moderati dai quadranti settentrionali, con temporanei rinforzi su aree costiere adriatiche.

**Temperature:** minime senza particolari variazioni; massime in lieve aumento.

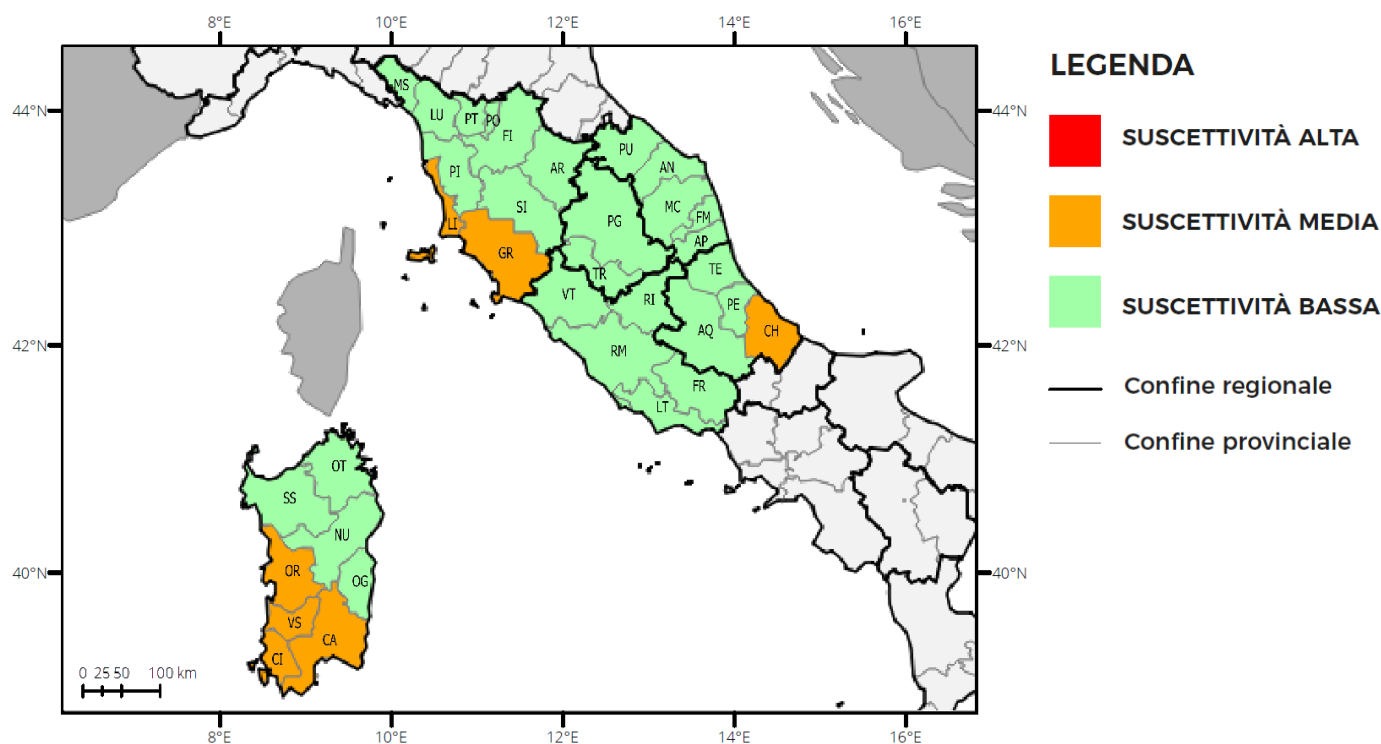
**Umidità minima nei bassi strati:** 40-60%.



## BOLLETTINO DI PREVISIONE NAZIONALE INCENDI BOSCHIVI

condizioni di suscettività all'innesco e alla propagazione di incendi boschivi

### Previsione per martedì, 9 agosto 2022, per l'Italia centrale e la Sardegna



REGIONE	SUSCETTIVITÀ ALTA	SUSCETTIVITÀ MEDIA	SUSCETTIVITÀ BASSA
TOSCANA		GR, LI	AR, FI, LU, MS, PI, PO, PT, SI
UMBRIA			In tutte le province
MARCHE			In tutte le province
LAZIO			In tutte le province
ABRUZZO		CH	AQ, PE, TE
SARDEGNA		CA, CI, OR, VS	NU, OG, OT, SS

### Previsione meteorologica

**Precipitazioni:** rovesci o temporali pomeridiani su tutte le zone interne peninsulari, ad eccezione della Toscana; assenti o non rilevanti altrove.

**Venti:** da deboli a moderati dai quadranti settentrionali, con temporanei rinforzi sui settori costieri adriatici e Sardegna.

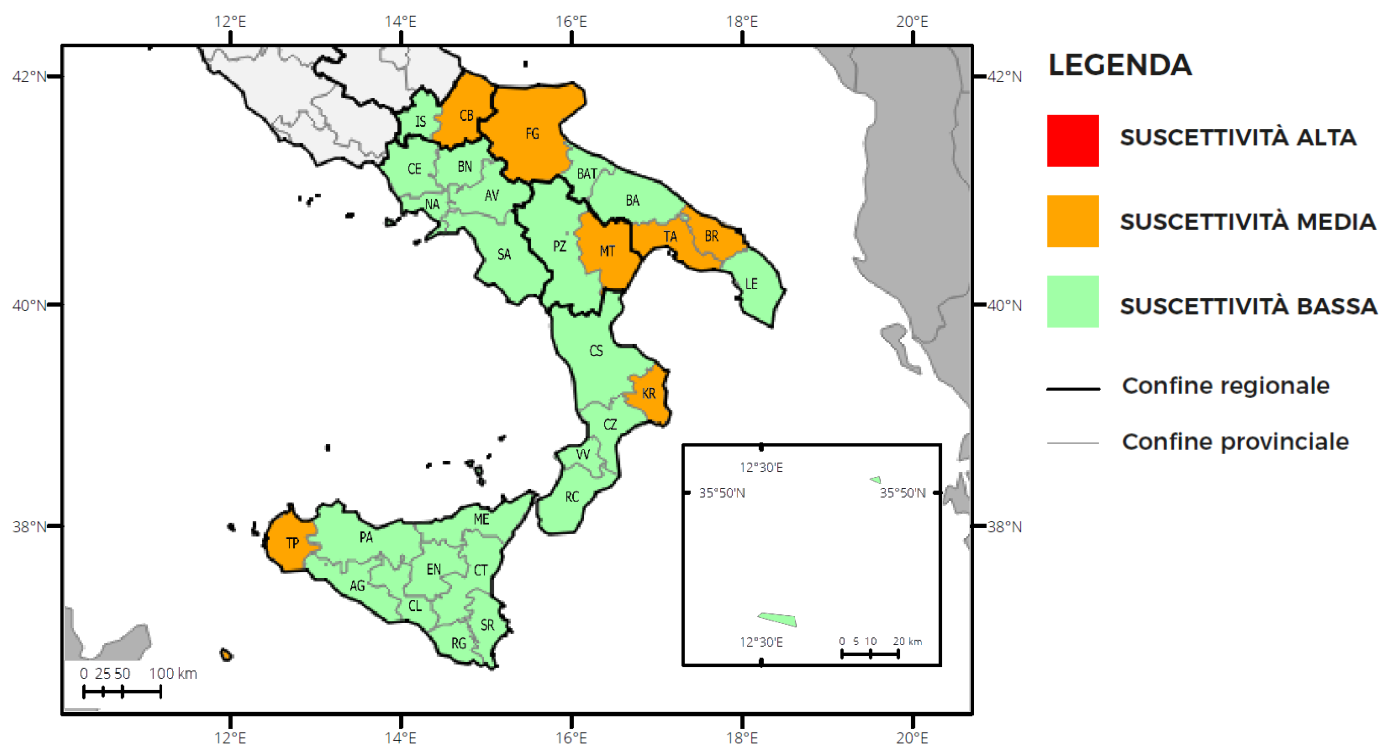
**Temperature:** minime in diminuzione su regioni adriatiche; massime in sensibile diminuzione sul Lazio, localmente sull'Abruzzo.

**Umidità minima nei bassi strati:** 30-50% sulle regioni adriatiche, 20-40% altrove.

## BOLLETTINO DI PREVISIONE NAZIONALE INCENDI BOSCHIVI

condizioni di suscettività all'innesco e alla propagazione di incendi boschivi

**Previsione per martedì, 9 agosto 2022, per l'Italia meridionale e la Sicilia**



REGIONE	SUSCETTIVITÀ ALTA	SUSCETTIVITÀ MEDIA	SUSCETTIVITÀ BASSA
MOLISE		CB	IS
CAMPANIA			In tutte le province
PUGLIA		BR, FG, TA	BA, BAT, LE
BASILICATA		MT	PZ
CALABRIA		KR	CS, CZ, RC, VV
SICILIA		TP	AG, CL, CT, EN, ME, PA, RG, SR

### Previsione meteorologica

**Precipitazioni:** rovesci o temporali pomeridiani su tutte le zone interne peninsulari e della Sicilia; assenti o non rilevanti altrove.

**Venti:** da deboli a moderati dai quadranti settentrionali, con rinforzi fino a tesi sulla Puglia.

**Temperature:** minime senza particolari variazioni; massime locale sensibile diminuzione sulle zone interne peninsulari, specie sulla Campania.

**Umidità minima nei bassi strati:** 20-40%.



## **BOLLETTINO DI PREVISIONE NAZIONALE INCENDI BOSCHIVI**

Il bollettino di previsione nazionale degli incendi boschivi è stato emesso sulla base di quanto dettato dalla Direttiva del Presidente Consiglio dei Ministri del 1 luglio 2011 recante "Direttiva in materia di lotta attiva agli incendi boschivi", pubblicata nella Gazzetta ufficiale n. 208, del 7 settembre 2011, e del Decreto attuativo del Capo del Dipartimento della Protezione Civile, repertorio n. 535 del 16 marzo 2021.

Il bollettino (Informativa n. 167/2022) emanato il 07 agosto 2022, contiene la previsione per lunedì 8 agosto 2022, la previsione per martedì 9 agosto 2022, ed è stato prodotto dal Servizio rischi ambientali, antropici e da incendi boschivi sulla base:

- delle previsioni meteorologiche sinottiche giornaliere di domenica 07 agosto 2022 emesse dal Centro Funzionale Centrale del Dipartimento Nazionale della Protezione Civile;
- dei risultati dei modelli di analisi delle condizioni favorevoli all'innesco e alla propagazione degli incendi boschivi in uso presso il Dipartimento della Protezione Civile;
- delle previsioni meteorologiche fornite dal Centro Funzionale Centrale del Dipartimento Nazionale della Protezione Civile;
- di elementi notiziari acquisiti.

Il bollettino mostra le previsioni delle condizioni di suscettività all'innesco e alla propagazione degli incendi boschivi, a scala provinciale e in tre classi di suscettività: alta (rosso), media (arancione), bassa (verde). Le tre classi di suscettività sono descritte a pagina 1 del bollettino.

**IL DIRETTORE DELL'UFFICIO**

**Fausto Guzzetti**

(ai sensi dell'art. 3.C.2 D. LGS. N. 39/1993)