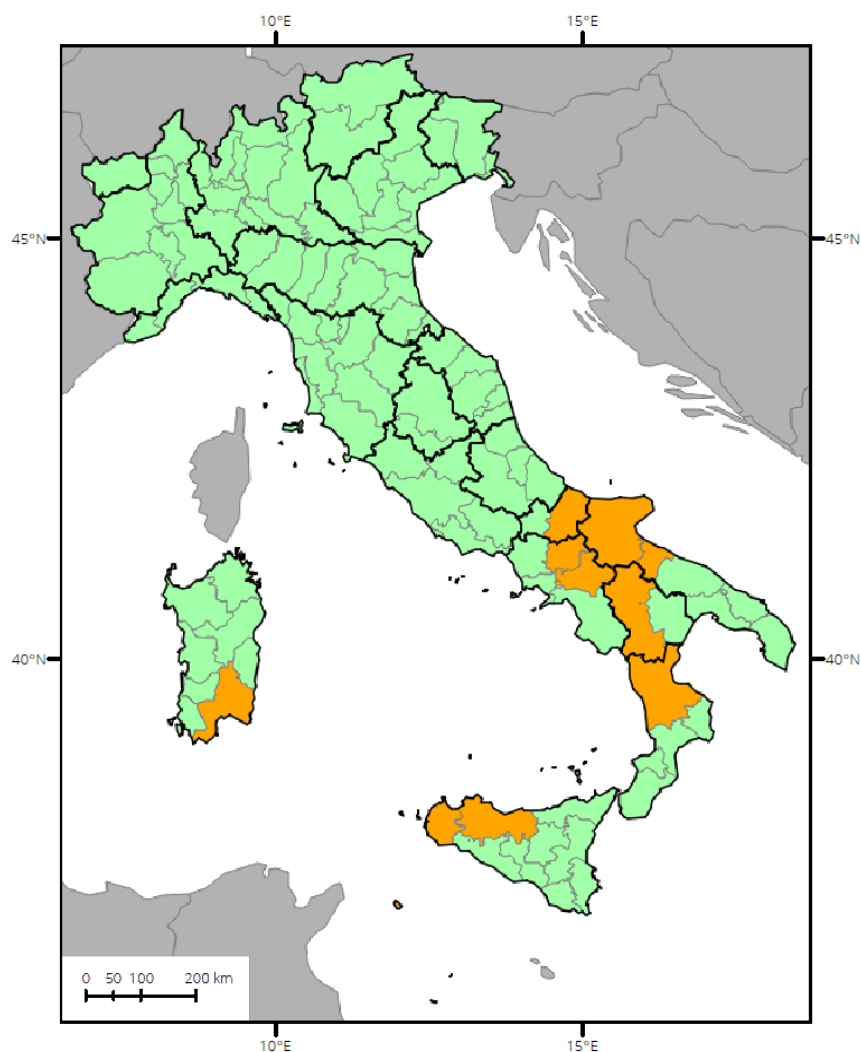


BOLLETTINO DI PREVISIONE NAZIONALE INCENDI BOSCHIVI

condizioni di suscettività all'innesco e alla propagazione di incendi boschivi

Previsione per giovedì, 15 settembre 2022, per l'Italia



LEGENDA

- **SUSCETTIVITÀ ALTA**
Ad innesco avvenuto, l'incendio si propagerà in maniera tale da poter rapidamente raggiungere dimensioni e intensità tali da renderlo difficilmente contrastabile con le sole forze ordinarie, ancorchè rinforzate, richiedendo il dispiegamento di ulteriori mezzi aerei.
 - **SUSCETTIVITÀ MEDIA**
Ad innesco avvenuto, l'incendio si propagerà in maniera tale da dover essere tempestivamente fronteggiato con forze ordinarie, altrimenti potrebbe essere necessario un dispiegamento di ulteriori forze per contrastarlo, rafforzando le squadre a terra ed impiegando piccoli e medi mezzi aerei.
 - **SUSCETTIVITÀ BASSA**
Ad innesco avvenuto, ancorchè poco probabile, l'incendio si propagerà in maniera tale che dovrebbe essere fronteggiato con le sole forze ordinarie, comunque necessarie.
- Confine regionale
— Confine provinciale

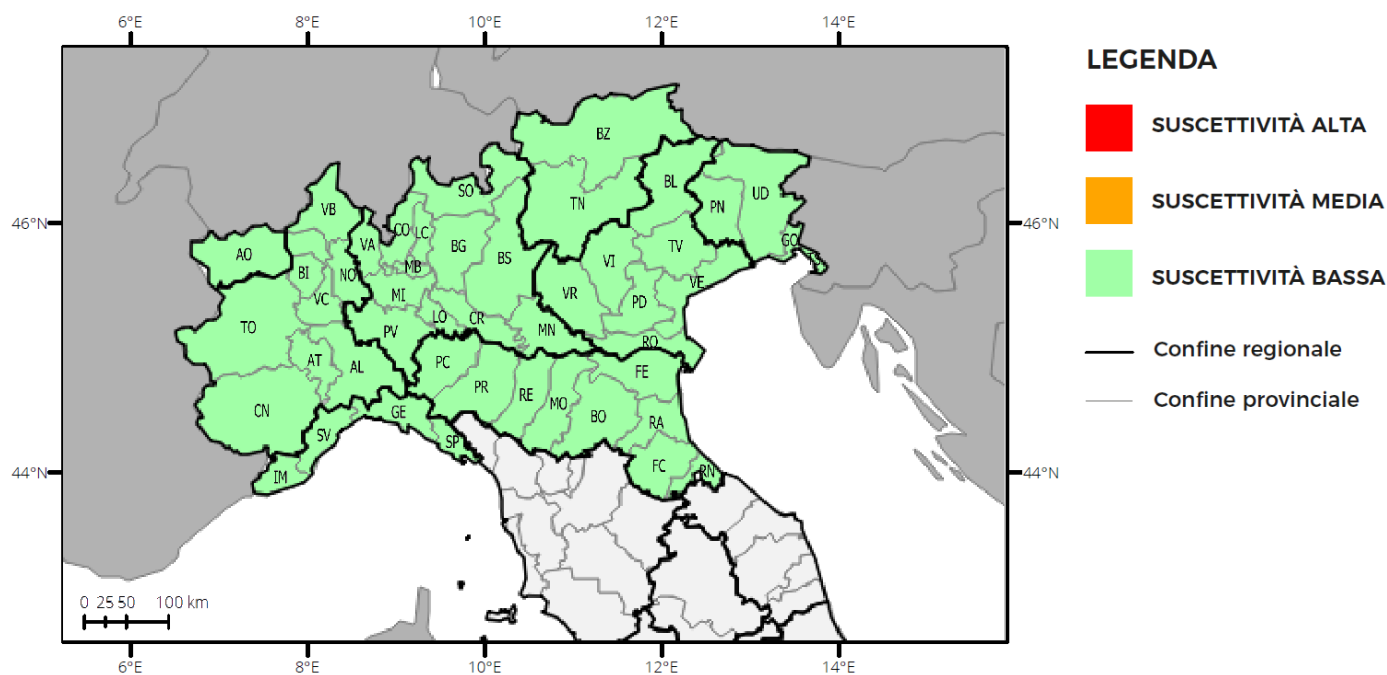
Situazione sinottica

una saccatura, centrata sulla Penisola iberica, tenderà ad erodere il promontorio presente sull'Italia, innescando correnti sud-occidentali instabili sulle regioni settentrionali che progressivamente si sposteranno verso il Centro specie sulle regioni del versante tirrenico e sul nord-Est.

BOLLETTINO DI PREVISIONE NAZIONALE INCENDI BOSCHIVI

condizioni di suscettività all'innesco e alla propagazione di incendi boschivi

Previsione per giovedì, 15 settembre 2022, per l'Italia settentrionale



REGIONE	SUSCETTIVITÀ ALTA	SUSCETTIVITÀ MEDIA	SUSCETTIVITÀ BASSA
VALLE D'AOSTA			AO
PIEMONTE			In tutte le province
LOMBARDIA			In tutte le province
TRENTINO A. A.			In tutte le province
VENETO			In tutte le province
FRIULI V. GIULIA			In tutte le province
LIGURIA			In tutte le province
EMILIA-ROMAGNA			In tutte le province

Previsione meteorologica

Precipitazioni: da isolate a sparse sui settori alpini settentrionali del Piemonte, Lombardia settentrionale e orientale, Triveneto, Liguria di Levante ed Appennino emiliano-romagnolo; assenti o non rilevanti altrove. Quantitativi moderati sul Friuli Venezia Giulia.

Venti: forti sud-occidentali con raffiche di burrasca su Liguria ed Emilia-Romagna, e raffiche di burrasca forte sull'Appennino romagnolo. In attenuazione nella notte.

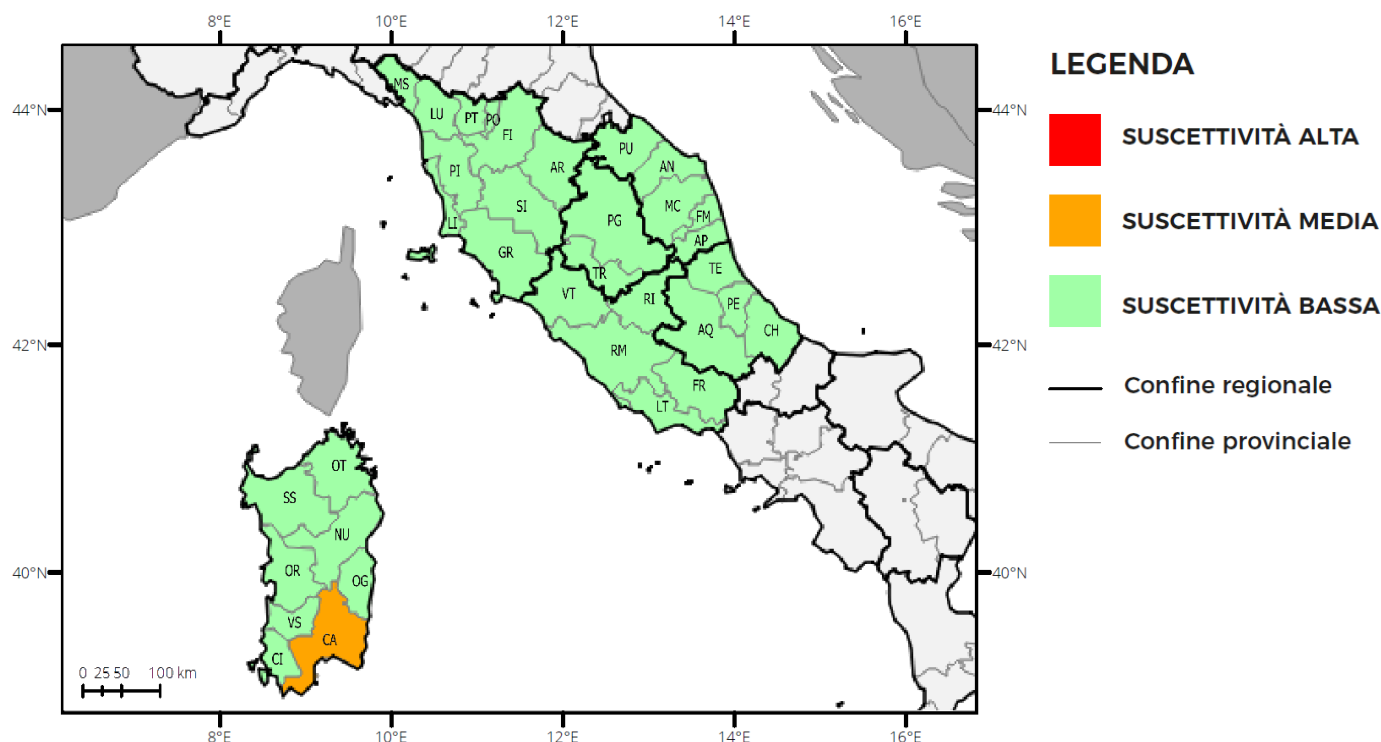
Temperature: minime in locale sensibile diminuzione sul Nord-ovest; massime in locale sensibile diminuzione sul Nord-Est

Umidità minima nei bassi strati: 70-80%.

BOLLETTINO DI PREVISIONE NAZIONALE INCENDI BOSCHIVI

condizioni di suscettività all'innesco e alla propagazione di incendi boschivi

Previsione per giovedì, 15 settembre 2022, per l'Italia centrale e la Sardegna



REGIONE	SUSCETTIVITÀ ALTA	SUSCETTIVITÀ MEDIA	SUSCETTIVITÀ BASSA
TOSCANA			In tutte le province
UMBRIA			In tutte le province
MARCHE			In tutte le province
LAZIO			In tutte le province
ABRUZZO			In tutte le province
SARDEGNA		CA	CI, NU, OG, OR, OT, SS, VS

Previsione meteorologica

Precipitazioni: da sparse a diffuse su tutte le regioni, con quantitativi elevati sul Appennino Toscano, Umbria settentrionale e Lazio meridionale.

Venti: forti sud-occidentali con raffiche di burrasca su tutte le coste tirreniche, Umbria, Marche, Lazio centro settentrionale e Sardegna, fino a burrasca forte sui settori appenninici. In attenuazione nella notte.

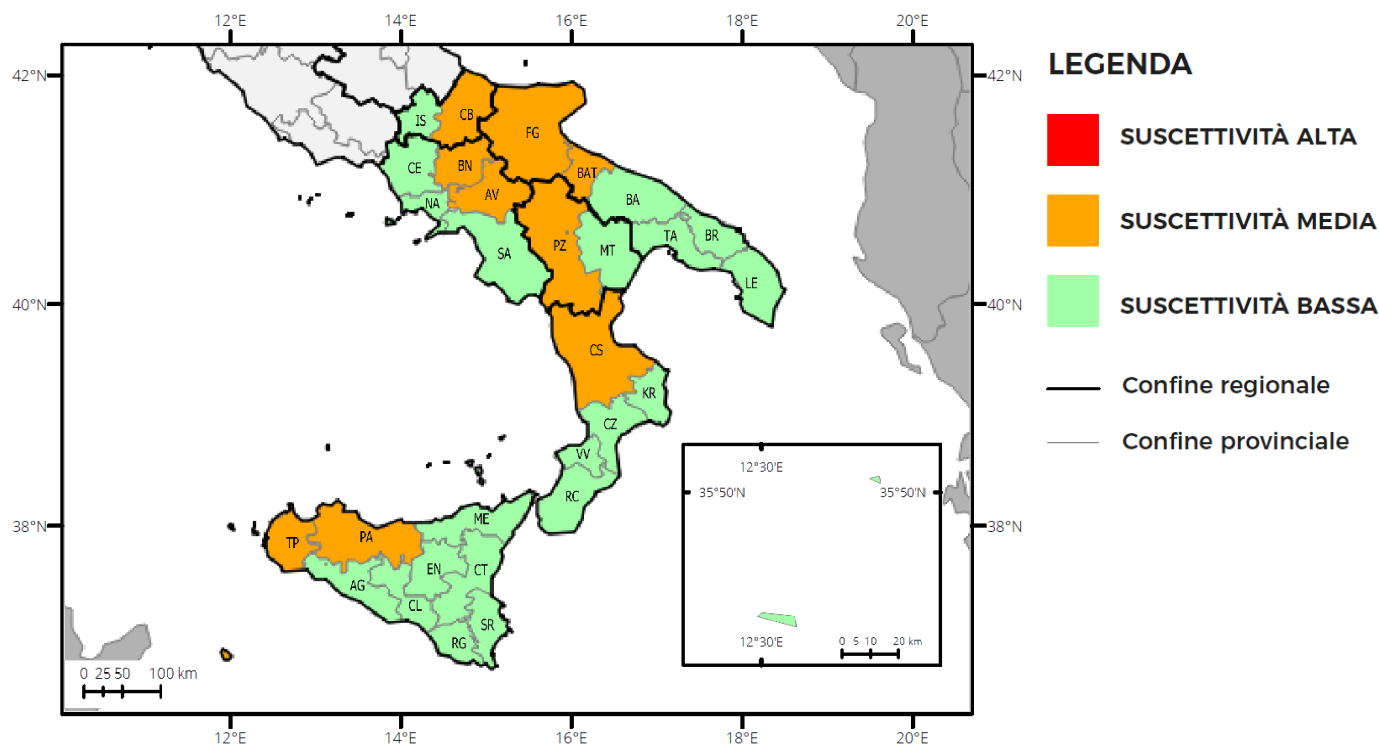
Temperature: minime in locale sensibile aumento specie sui settori adriatici; massime in locale sensibile diminuzione.

Umidità minima nei bassi strati: 50-70%

BOLLETTINO DI PREVISIONE NAZIONALE INCENDI BOSCHIVI

condizioni di suscettività all'innesco e alla propagazione di incendi boschivi

Previsione per giovedì, 15 settembre 2022, per l'Italia meridionale e la Sicilia



REGIONE	SUSCETTIVITÀ ALTA	SUSCETTIVITÀ MEDIA	SUSCETTIVITÀ BASSA
MOLISE		CB	IS
CAMPANIA		AV, BN	CE, NA, SA
PUGLIA		BAT, FG	BA, BR, LE, TA
BASILICATA		PZ	MT
CALABRIA		CS	CZ, KR, RC, VV
SICILIA		PA, TP	AG, CL, CT, EN, ME, RG, SR

Previsione meteorologica

Precipitazioni: da isolate a sparse, su Molise, Puglia settentrionale e Campania centro-settentrionale.

Venti: da moderati a forti dai quadranti meridionali.

Temperature: minime in sensibile aumento; massime in sensibile diminuzione su Campania, Molise e Puglia settentrionale, in sensibile aumento sulla Calabria e Puglia meridionale.

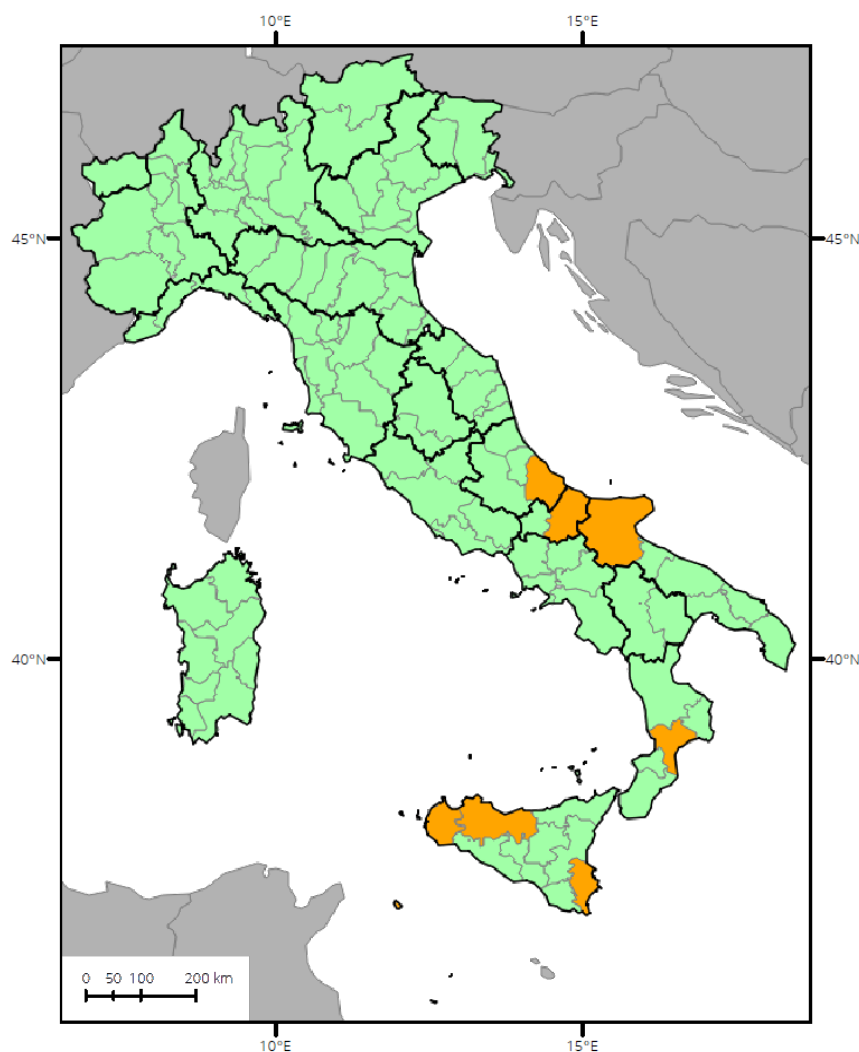
Umidità minima nei bassi strati: 30-50%.



BOLLETTINO DI PREVISIONE NAZIONALE INCENDI BOSCHIVI

condizioni di suscettività all'innesco e alla propagazione di incendi boschivi

Previsione per venerdì, 16 settembre 2022, per l'Italia



LEGENDA

- **SUSCETTIVITÀ ALTA**
Ad innesco avvenuto, l'incendio si propagherà in maniera tale da poter rapidamente raggiungere dimensioni e intensità tali da renderlo difficilmente contrastabile con le sole forze ordinarie, ancorchè rinforzate, richiedendo il dispiegamento di ulteriori mezzi aerei.
 - **SUSCETTIVITÀ MEDIA**
Ad innesco avvenuto, l'incendio si propagherà in maniera tale da dover essere tempestivamente fronteggiato con forze ordinarie, altrimenti potrebbe essere necessario un dispiegamento di ulteriori forze per contrastarlo, rafforzando le squadre a terra ed impiegando piccoli e medi mezzi aerei.
 - **SUSCETTIVITÀ BASSA**
Ad innesco avvenuto, ancorchè poco probabile, l'incendio si propagherà in maniera tale che dovrebbe essere fronteggiato con le sole forze ordinarie, comunque necessarie.
- Confine regionale
— Confine provinciale

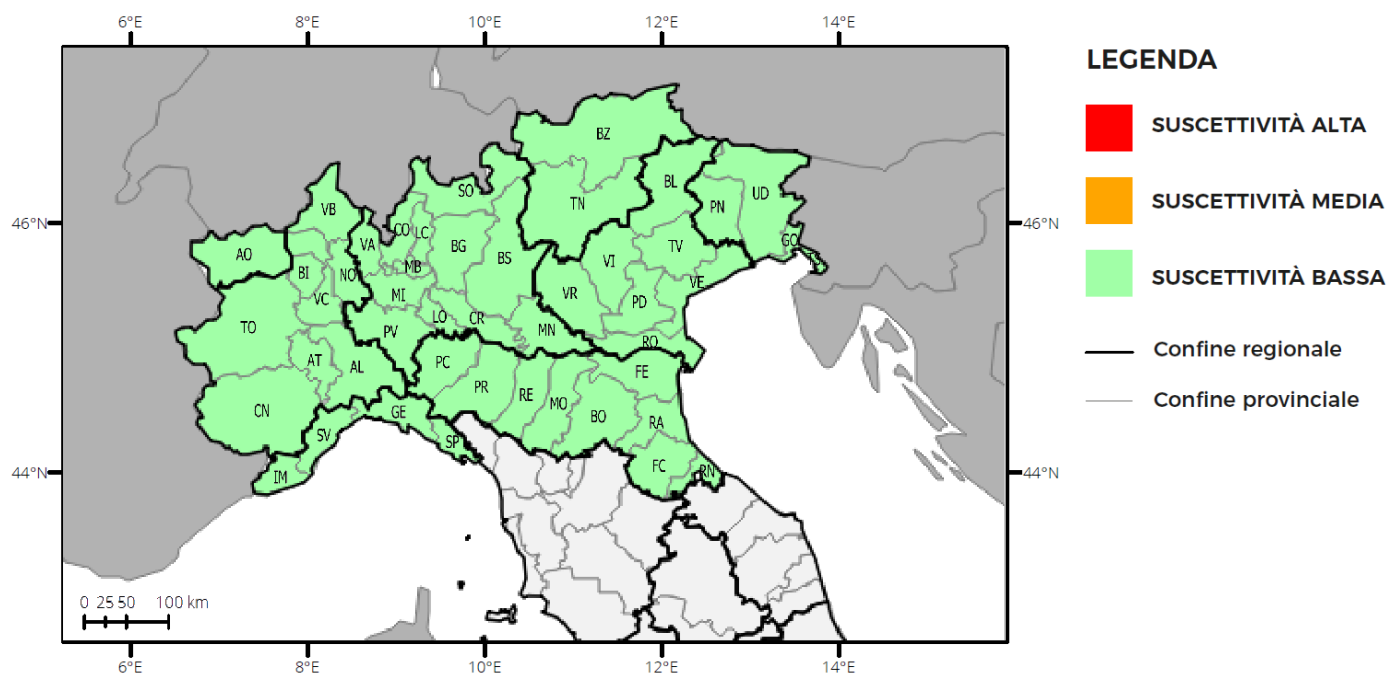
Situazione sinottica

venerdì la saccatura entrerà in fase con un'altra importante depressione di matrice scandinava che porterà aria più fredda, accentuando l'instabilità e portando ancora piogge e temporali su gran parte del Centro-Nord, specie settori nord-orientali e centrali tirrenici.

BOLLETTINO DI PREVISIONE NAZIONALE INCENDI BOSCHIVI

condizioni di suscettività all'innesco e alla propagazione di incendi boschivi

Previsione per venerdì, 16 settembre 2022, per l'Italia settentrionale



REGIONE	SUSCETTIVITÀ ALTA	SUSCETTIVITÀ MEDIA	SUSCETTIVITÀ BASSA
VALLE D'AOSTA			AO
PIEMONTE			In tutte le province
LOMBARDIA			In tutte le province
TRENTINO A. A.			In tutte le province
VENETO			In tutte le province
FRIULI V. GIULIA			In tutte le province
LIGURIA			In tutte le province
EMILIA-ROMAGNA			In tutte le province

Previsione meteorologica

Precipitazioni: da sparse a diffuse su Friuli Venezia Giulia, Veneto, Trentino, Emilia-Romagna, Lombardia meridionale e Liguria di Levante; isolate altrove.

Venti: da forti a burrasca sud-occidentali sulla Liguria; moderati o localmente forti sulle altre regioni, con venti di Garbino sulla Romagna.

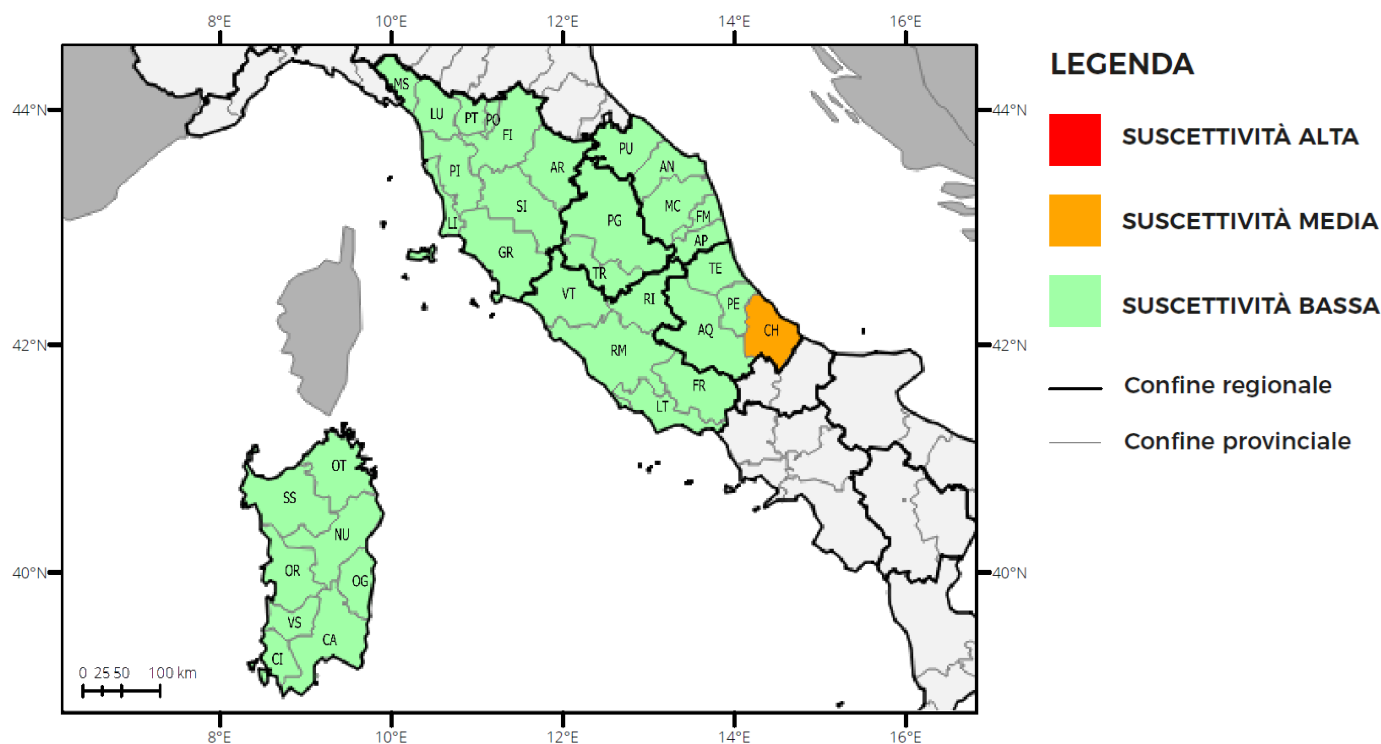
Temperature: senza variazioni di rilievo o in locale sensibile diminuzione.

Umidità minima nei bassi strati: 80-90%.

BOLLETTINO DI PREVISIONE NAZIONALE INCENDI BOSCHIVI

condizioni di suscettività all'innesco e alla propagazione di incendi boschivi

Previsione per venerdì, 16 settembre 2022, per l'Italia centrale e la Sardegna



REGIONE	SUSCETTIVITÀ ALTA	SUSCETTIVITÀ MEDIA	SUSCETTIVITÀ BASSA
TOSCANA			In tutte le province
UMBRIA			In tutte le province
MARCHE			In tutte le province
LAZIO			In tutte le province
ABRUZZO		CH	AQ, PE, TE
SARDEGNA			In tutte le province

Previsione meteorologica

Precipitazioni: da isolate a sparse su Toscana, Umbria, Appennino marchigiano, Abruzzo e Sardegna; da sparse a diffuse su Lazio specie settori meridionali e sui settori appenninici abruzzesi. Assenti o non rilevanti altrove.

Venti: forti dai quadranti occidentali sui settori tirrenici; da moderati a localmente forti sulle altre regioni, con venti di Garbino sulle zone adriatiche. Attenuazione in serata

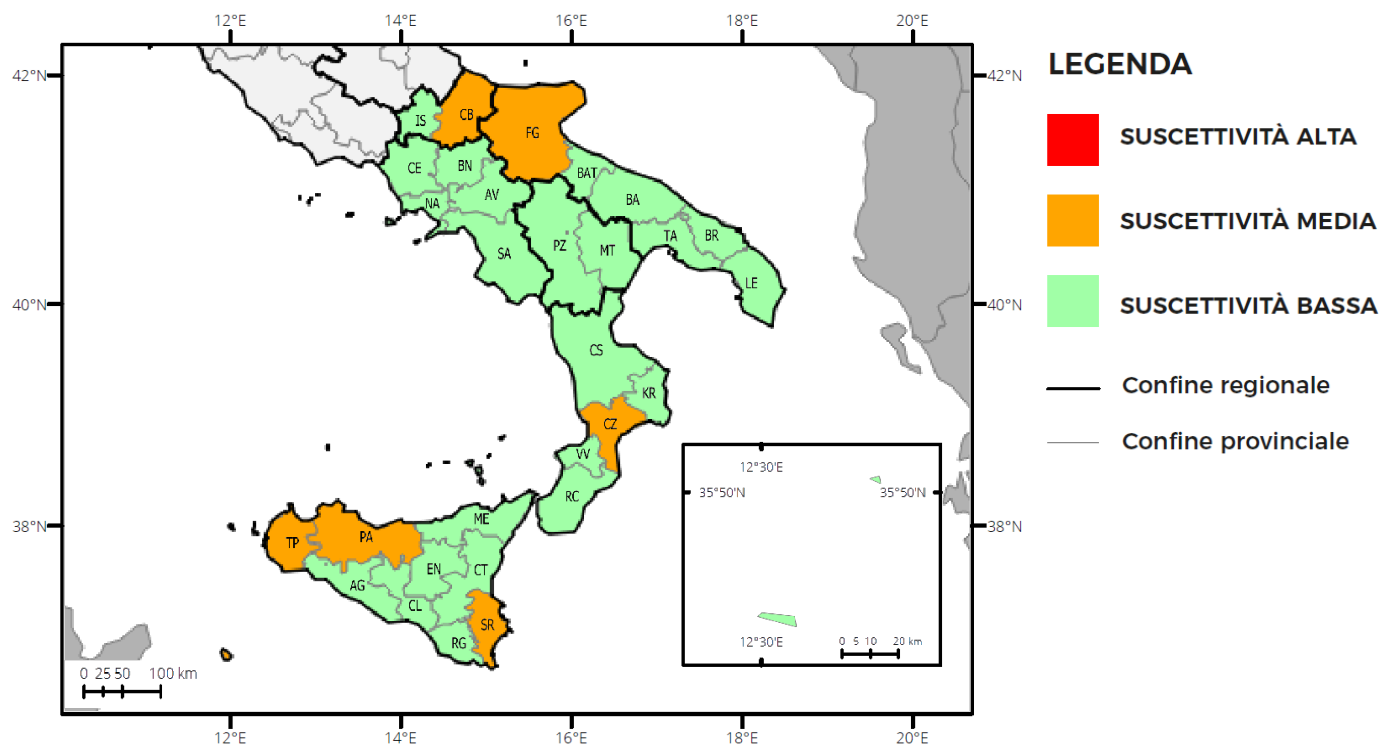
Temperature: minime senza variazioni di rilievo o in locale sensibile diminuzione; massime in sensibile calo sulla Sardegna centro-meridionale, senza variazioni di rilievo altrove.

Umidità minima nei bassi strati: 60-80%.

BOLLETTINO DI PREVISIONE NAZIONALE INCENDI BOSCHIVI

condizioni di suscettività all'innesco e alla propagazione di incendi boschivi

Previsione per venerdì, 16 settembre 2022, per l'Italia meridionale e la Sicilia



REGIONE	SUSCETTIVITÀ ALTA	SUSCETTIVITÀ MEDIA	SUSCETTIVITÀ BASSA
MOLISE		CB	IS
CAMPANIA			In tutte le province
PUGLIA		FG	BA, BAT, BR, LE, TA
BASILICATA			In tutte le province
CALABRIA		CZ	CS, KR, RC, VV
SICILIA		PA, SR, TP	AG, CL, CT, EN, ME, RG

Previsione meteorologica

Precipitazioni: sparse su Molise e Campania; isolate su Puglia e Basilicata; assenti o non rilevanti altrove.

Venti: forti con locali raffiche di burrasca su Campania, Molise e Puglia settentrionale, con raffiche di burrasca forte sulle zone appenniniche delle citate regioni. Attenuazione in serata.

Temperature: massime in sensibile calo su Campania, Basilicata e Puglia centrale.

Umidità minima nei bassi strati: 50-80% sulla Campania; 30-50%.

BOLLETTINO DI PREVISIONE NAZIONALE INCENDI BOSCHIVI

Il bollettino di previsione nazionale degli incendi boschivi è stato emesso sulla base di quanto dettato dalla Direttiva del Presidente Consiglio dei Ministri del 1 luglio 2011 recante "Direttiva in materia di lotta attiva agli incendi boschivi", pubblicata nella Gazzetta ufficiale n. 208, del 7 settembre 2011, e del Decreto attuativo del Capo del Dipartimento della Protezione Civile, repertorio n. 535 del 16 marzo 2021.

Il bollettino (Informativa n. 205/2022) emanato il 14 settembre 2022, contiene la previsione per giovedì 15 settembre 2022, la previsione per venerdì 16 settembre 2022, ed è stato prodotto dal Servizio rischi ambientali, antropici e da incendi boschivi sulla base:

- delle previsioni meteorologiche sinottiche giornaliere di mercoledì 14 settembre 2022 emesse dal Centro Funzionale Centrale del Dipartimento Nazionale della Protezione Civile;
- dei risultati dei modelli di analisi delle condizioni favorevoli all'innesco e alla propagazione degli incendi boschivi in uso presso il Dipartimento della Protezione Civile;
- delle previsioni meteorologiche fornite dal Centro Funzionale Centrale del Dipartimento Nazionale della Protezione Civile;
- di elementi notiziari acquisiti.

Il bollettino mostra le previsioni delle condizioni di suscettività all'innesco e alla propagazione degli incendi boschivi, a scala provinciale e in tre classi di suscettività: alta (rosso), media (arancione), bassa (verde). Le tre classi di suscettività sono descritte a pagina 1 del bollettino.

IL DIRETTORE DELL'UFFICIO

Fausto Guzzetti

(ai sensi dell'art. 3.C.2 D. LGS. N. 39/1993)