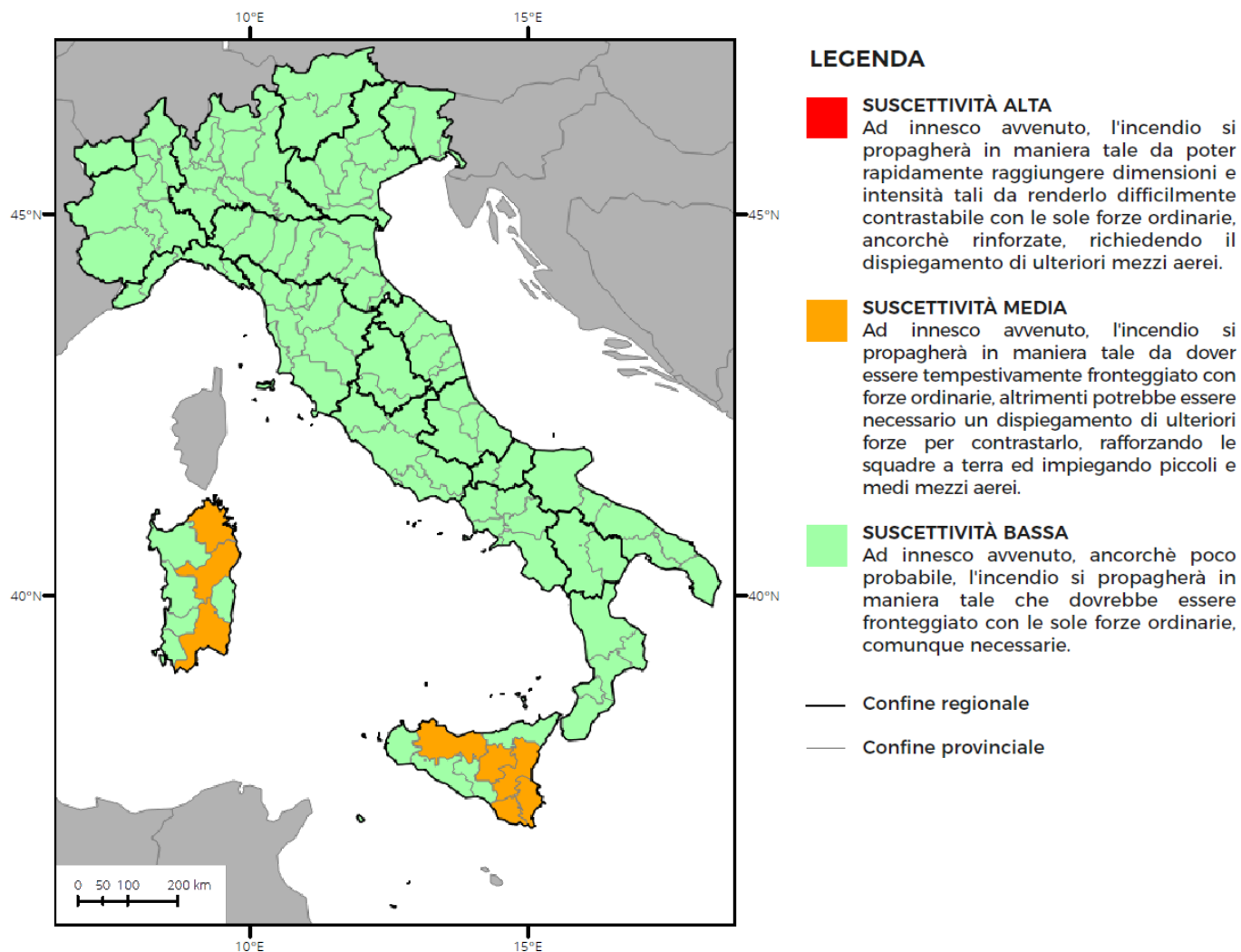


BOLLETTINO DI PREVISIONE NAZIONALE INCENDI BOSCHIVI

condizioni di suscettività all'innesco e alla propagazione di incendi boschivi

Previsione per domenica, 4 settembre 2022, per l'Italia



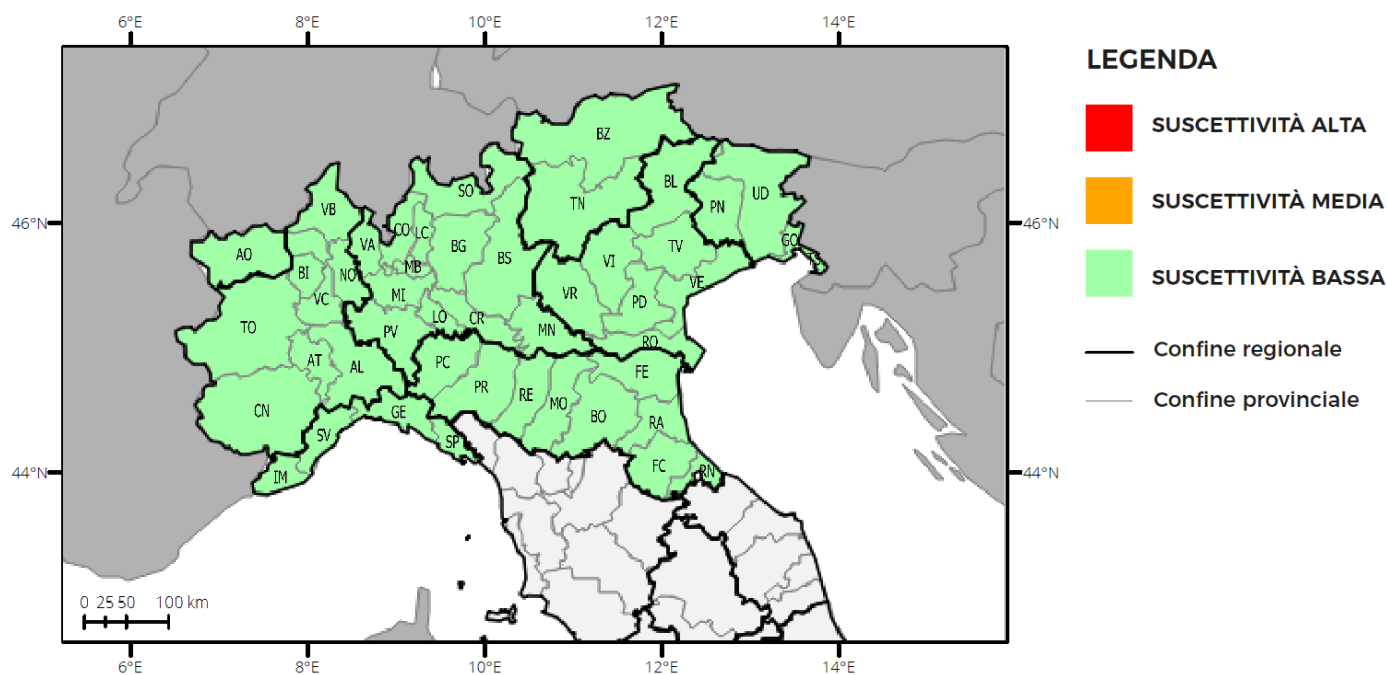
Situazione sinottica

una vasta area depressionaria si estende su tutta l'Europa, fino al Mediterraneo dove, con un flusso mediamente occidentale e frequenti leggere ondulazioni del geopotenziale, nel corso del fine settimana influenzerà le condizioni meteorologiche sull'Italia; la successiva rimonta del geopotenziale lascerà spazio ad un promontorio intercyclonico. Oggi, una veloce perturbazione in arrivo da ovest porterà rovesci e temporali sparsi su buona parte delle regioni centro-settentrionali. Domani, un secondo nuovo impulso interesserà le regioni centro-meridionali peninsulari con rovesci e temporali, localmente di forte intensità.

BOLLETTINO DI PREVISIONE NAZIONALE INCENDI BOSCHIVI

condizioni di suscettività all'innesco e alla propagazione di incendi boschivi

Previsione per domenica, 4 settembre 2022, per l'Italia settentrionale



REGIONE	SUSCETTIVITÀ ALTA	SUSCETTIVITÀ MEDIA	SUSCETTIVITÀ BASSA
VALLE D'AOSTA			AO
PIEMONTE			In tutte le province
LOMBARDIA			In tutte le province
TRENTINO A. A.			In tutte le province
VENETO			In tutte le province
FRIULI V. GIULIA			In tutte le province
LIGURIA			In tutte le province
EMILIA-ROMAGNA			In tutte le province

Previsione meteorologica

Precipitazioni: isolate, anche a carattere temporalesco, su Friuli Venezia Giulia, Veneto ed Emilia-Romagna; assenti o non rilevanti altrove.

Venti: deboli dai quadranti orientali.

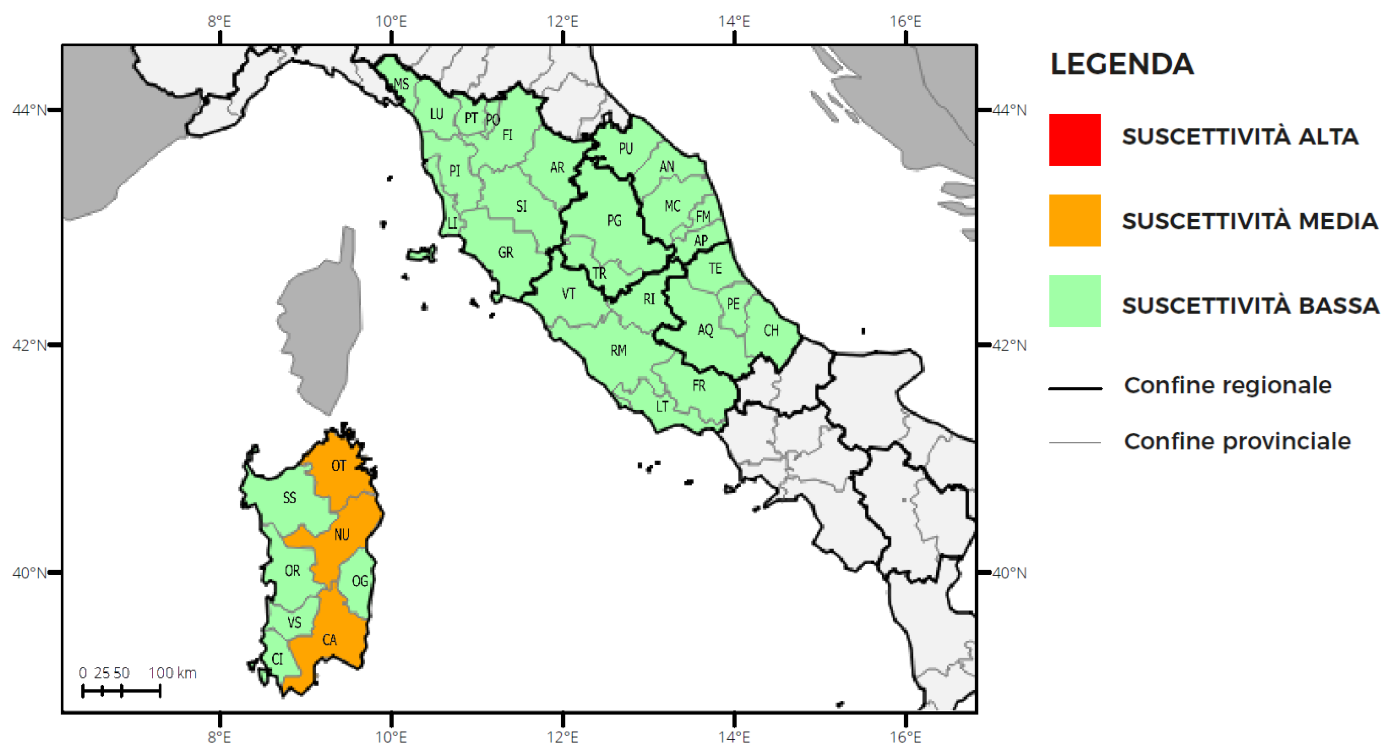
Temperature: massime in locale sensibile aumento.

Umidità minima nei bassi strati: 30-60%.

BOLLETTINO DI PREVISIONE NAZIONALE INCENDI BOSCHIVI

condizioni di suscettività all'innesco e alla propagazione di incendi boschivi

Previsione per domenica, 4 settembre 2022, per l'Italia centrale e la Sardegna



REGIONE	SUSCETTIVITÀ ALTA	SUSCETTIVITÀ MEDIA	SUSCETTIVITÀ BASSA
TOSCANA			In tutte le province
UMBRIA			In tutte le province
MARCHE			In tutte le province
LAZIO			In tutte le province
ABRUZZO			In tutte le province
SARDEGNA		CA, NU, OT	CI, OG, OR, SS, VS

Previsione meteorologica

Precipitazioni: sparse, anche a carattere temporalesco, su tutte le regioni specie su Umbria, Abruzzo e Lazio.

Venti: da deboli a localmente moderati occidentali sulla Sardegna, con rinforzi sulla Sardegna sud-occidentale; in prevalenza deboli dai quadranti settentrionali sulle regioni peninsulari.

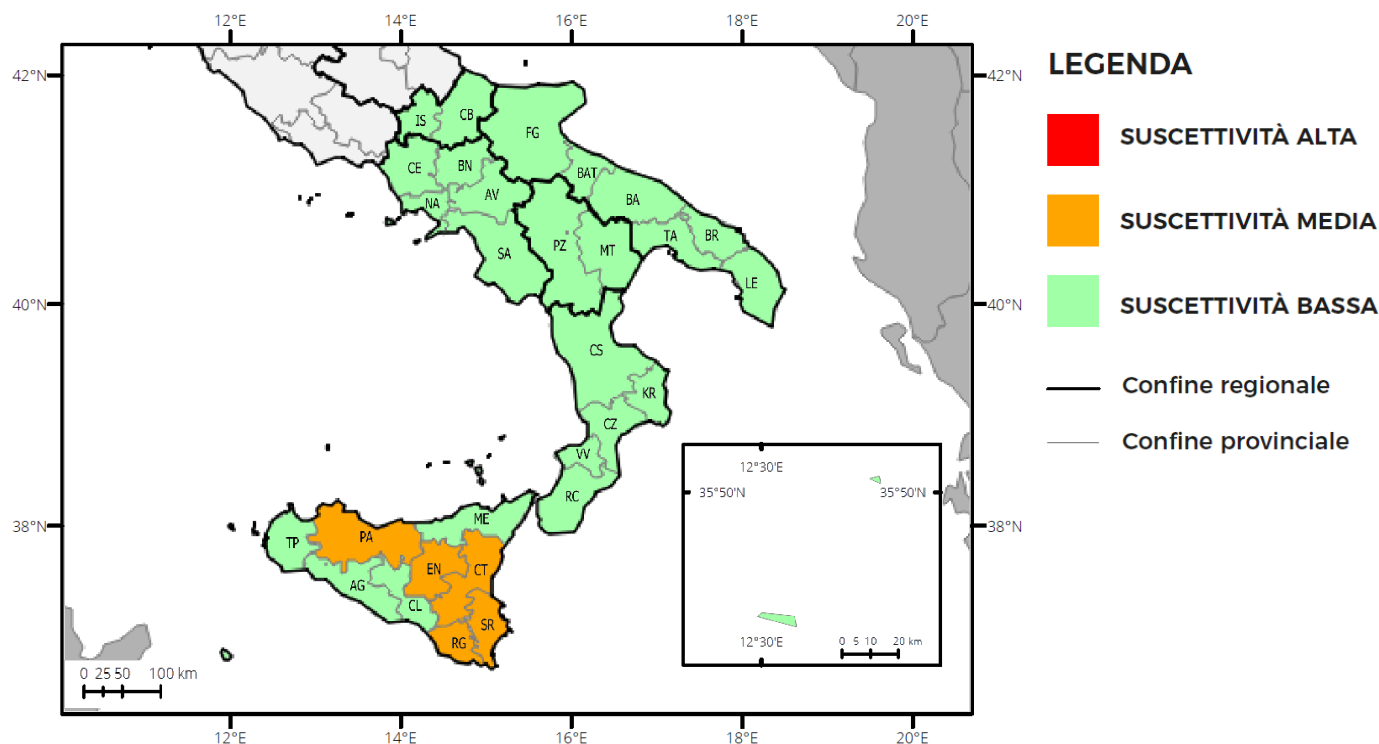
Temperature: massime in aumento su Sardegna e Toscana, altrove in locale sensibile diminuzione.

Umidità minima nei bassi strati: 30-50% sulla Sardegna; 40-70% altrove

BOLLETTINO DI PREVISIONE NAZIONALE INCENDI BOSCHIVI

condizioni di suscettività all'innesco e alla propagazione di incendi boschivi

Previsione per domenica, 4 settembre 2022, per l'Italia meridionale e la Sicilia



REGIONE	SUSCETTIVITÀ ALTA	SUSCETTIVITÀ MEDIA	SUSCETTIVITÀ BASSA
MOLISE			In tutte le province
CAMPANIA			In tutte le province
PUGLIA			In tutte le province
BASILICATA			In tutte le province
CALABRIA			In tutte le province
SICILIA		CT, EN, PA, RG, SR	AG, CL, ME, TP

Previsione meteorologica

Precipitazioni: isolate tendenti a sparse, anche a carattere temporalesco, sulle regioni peninsulari, specie su Campania, Basilicata e Puglia; assenti o non rilevanti sulla Sicilia.

Venti: da deboli a localmente moderati dai quadranti meridionali; dalla sera/notte progressiva rotazione dai quadranti settentrionali con rinforzi lungo i settori ionici e adriatici meridionali.

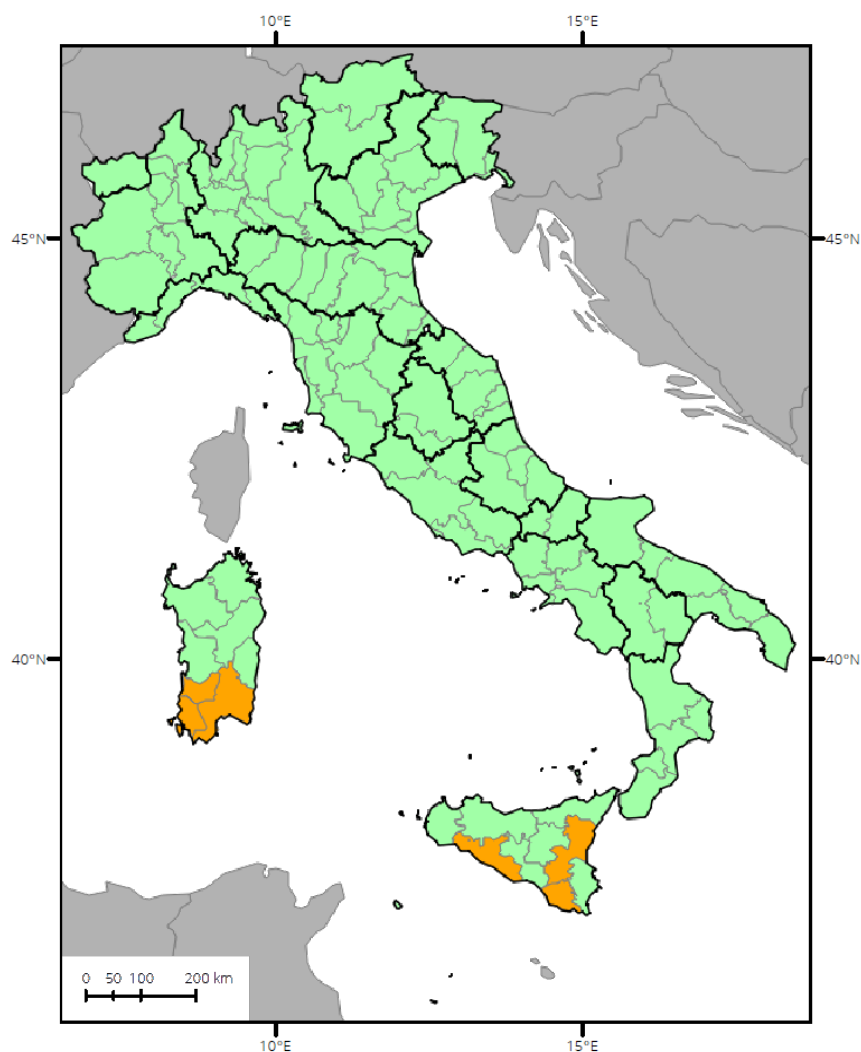
Temperature: minime in aumento; massime in sensibile diminuzione su Molise, Campania e settori settentrionali di Basilicata e Puglia, in aumento su Sicilia ed aree ioniche.

Umidità minima nei bassi strati: 30-60%.

BOLLETTINO DI PREVISIONE NAZIONALE INCENDI BOSCHIVI

condizioni di suscettività all'innesco e alla propagazione di incendi boschivi

Previsione per lunedì, 5 settembre 2022, per l'Italia



LEGENDA

- **SUSCETTIVITÀ ALTA**
 Ad innesco avvenuto, l'incendio si propagerà in maniera tale da poter rapidamente raggiungere dimensioni e intensità tali da renderlo difficilmente contrastabile con le sole forze ordinarie, ancorchè rinforzate, richiedendo il dispiegamento di ulteriori mezzi aerei.
- **SUSCETTIVITÀ MEDIA**
 Ad innesco avvenuto, l'incendio si propagerà in maniera tale da dover essere tempestivamente fronteggiato con forze ordinarie, altrimenti potrebbe essere necessario un dispiegamento di ulteriori forze per contrastarlo, rafforzando le squadre a terra ed impiegando piccoli e medi mezzi aerei.
- **SUSCETTIVITÀ BASSA**
 Ad innesco avvenuto, ancorchè poco probabile, l'incendio si propagerà in maniera tale che dovrebbe essere fronteggiato con le sole forze ordinarie, comunque necessarie.
- Confine regionale
- Confine provinciale

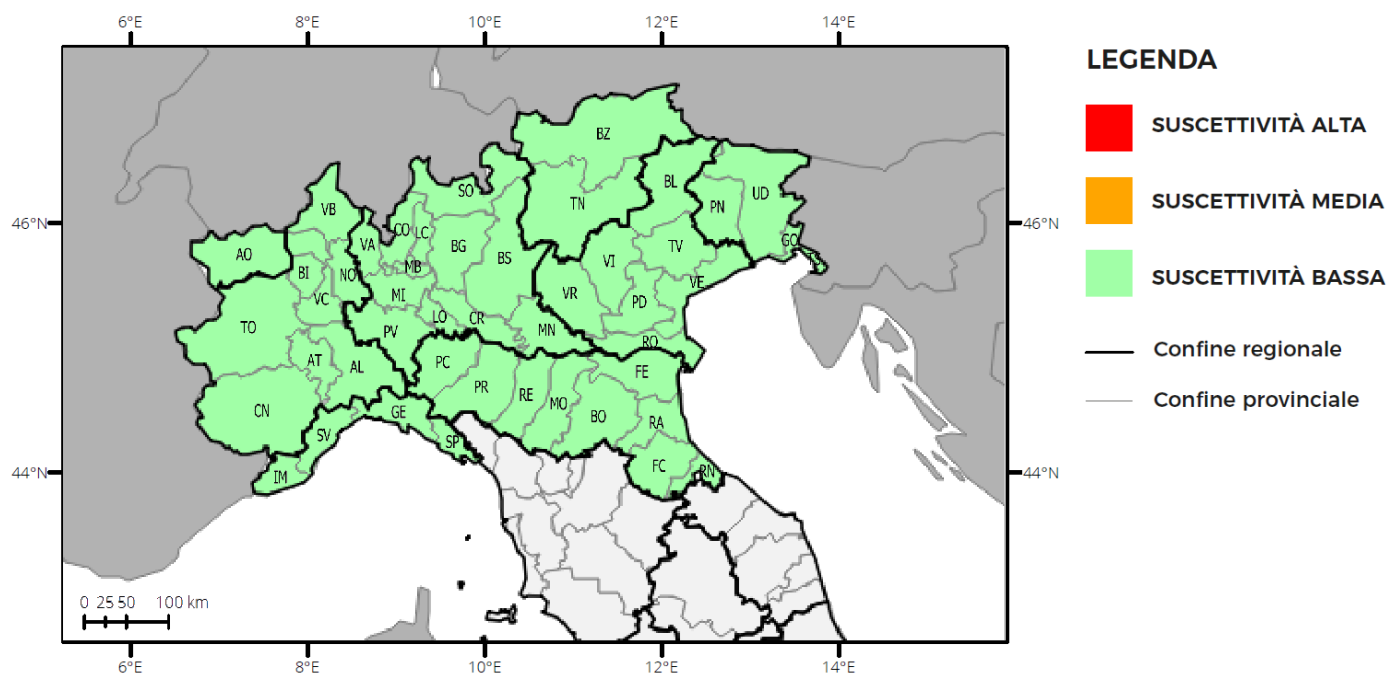
Situazione sinottica

lunedì, tempo stabile e in gran parte soleggiato sul Paese, con ventilazione orientale sulla Sardegna e settentrionale al Sud; temperature massime in generale aumento.

BOLLETTINO DI PREVISIONE NAZIONALE INCENDI BOSCHIVI

condizioni di suscettività all'innesco e alla propagazione di incendi boschivi

Previsione per lunedì, 5 settembre 2022, per l'Italia settentrionale



REGIONE	SUSCETTIVITÀ ALTA	SUSCETTIVITÀ MEDIA	SUSCETTIVITÀ BASSA
VALLE D'AOSTA			AO
PIEMONTE			In tutte le province
LOMBARDIA			In tutte le province
TRENTINO A. A.			In tutte le province
VENETO			In tutte le province
FRIULI V. GIULIA			In tutte le province
LIGURIA			In tutte le province
EMILIA-ROMAGNA			In tutte le province

Previsione meteorologica

Precipitazioni: isolate sulle aree alpine; assenti o non rilevanti altrove.

Venti: deboli dai quadranti settentrionali.

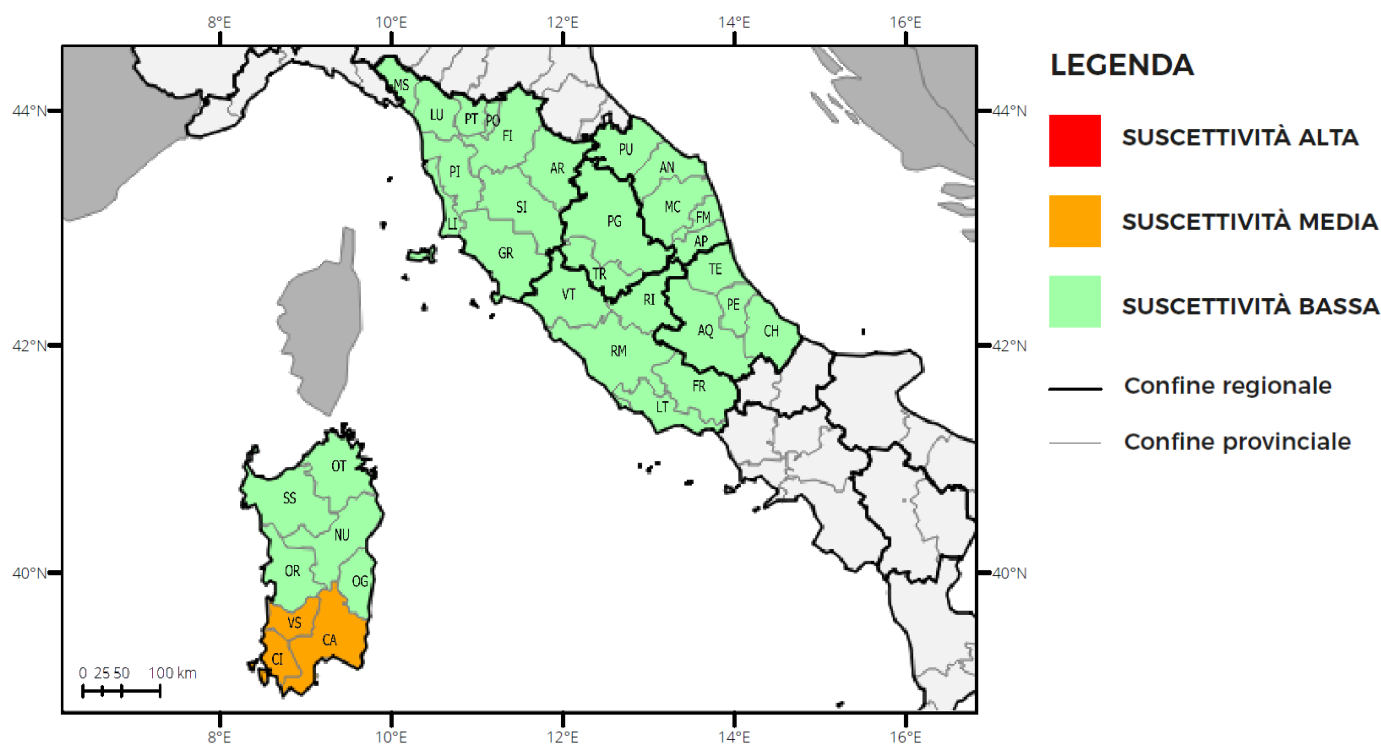
Temperature: senza variazioni di rilievo o in lieve aumento.

Umidità minima nei bassi strati: 40-60%.

BOLLETTINO DI PREVISIONE NAZIONALE INCENDI BOSCHIVI

condizioni di suscettività all'innesco e alla propagazione di incendi boschivi

Previsione per lunedì, 5 settembre 2022, per l'Italia centrale e la Sardegna



REGIONE	SUSCETTIVITÀ ALTA	SUSCETTIVITÀ MEDIA	SUSCETTIVITÀ BASSA
TOSCANA			In tutte le province
UMBRIA			In tutte le province
MARCHE			In tutte le province
LAZIO			In tutte le province
ABRUZZO			In tutte le province
SARDEGNA		CA, CI, VS	NU, OG, OR, OT, SS

Previsione meteorologica

Precipitazioni: assenti o non rilevanti.

Venti: moderati, con locali rinforzi, orientali sulla Sardegna; in prevalenza deboli dai quadranti settentrionali sulle regioni peninsulari.

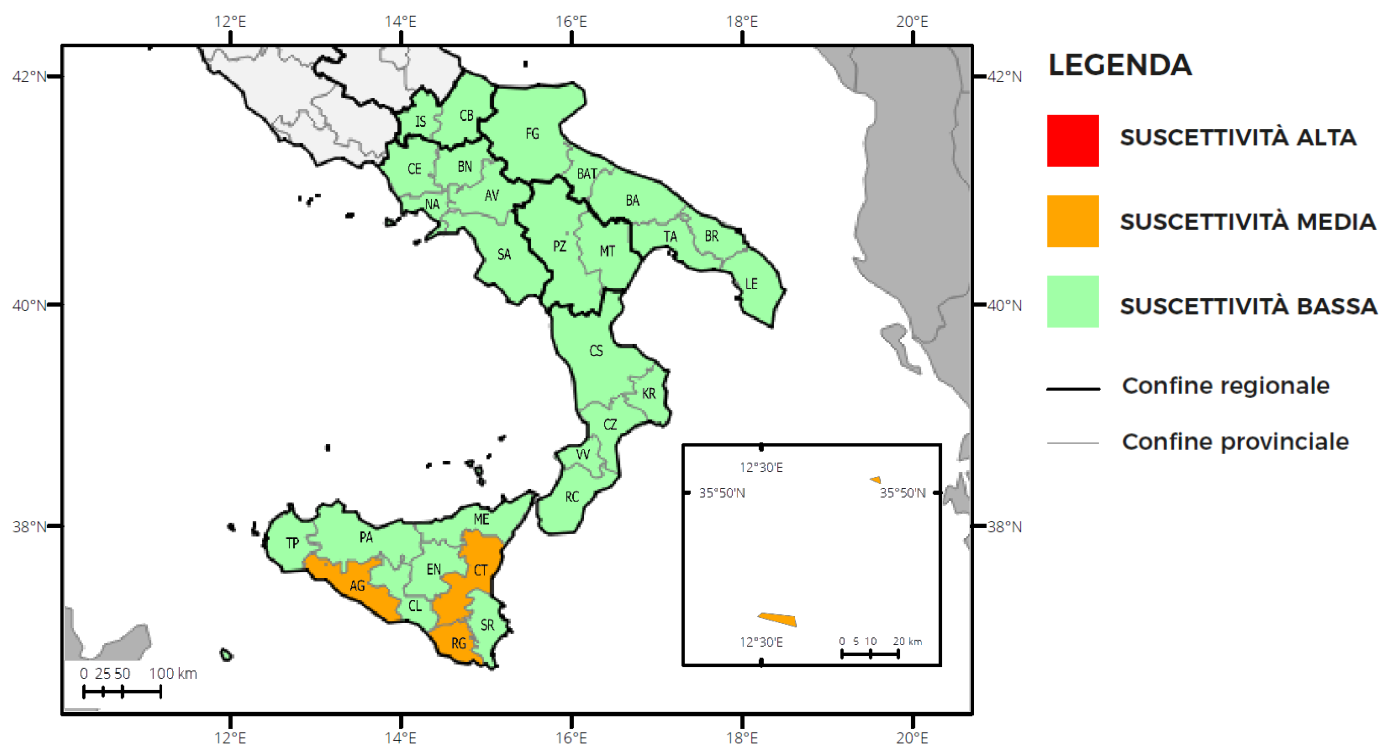
Temperature: massime in sensibile aumento sulle regioni peninsulari.

Umidità minima nei bassi strati: 30-50% sulla Sardegna; 40-70% altrove

BOLLETTINO DI PREVISIONE NAZIONALE INCENDI BOSCHIVI

condizioni di suscettività all'innesco e alla propagazione di incendi boschivi

Previsione per lunedì, 5 settembre 2022, per l'Italia meridionale e la Sicilia



REGIONE	SUSCETTIVITÀ ALTA	SUSCETTIVITÀ MEDIA	SUSCETTIVITÀ BASSA
MOLISE			In tutte le province
CAMPANIA			In tutte le province
PUGLIA			In tutte le province
BASILICATA			In tutte le province
CALABRIA			In tutte le province
SICILIA		AG, CT, RG	CL, EN, ME, PA, SR, TP

Previsione meteorologica

Precipitazioni: assenti o non rilevanti.

Venti: da deboli a moderati dai quadranti settentrionali, con residui rinforzi su Puglia meridionale ed aree ioniche settentrionali della Calabria.

Temperature: in generale lieve diminuzione.

Umidità minima nei bassi strati: 30-50% sulla Sicilia; 40-70% altrove

BOLLETTINO DI PREVISIONE NAZIONALE INCENDI BOSCHIVI

Il bollettino di previsione nazionale degli incendi boschivi è stato emesso sulla base di quanto dettato dalla Direttiva del Presidente Consiglio dei Ministri del 1 luglio 2011 recante "Direttiva in materia di lotta attiva agli incendi boschivi", pubblicata nella Gazzetta ufficiale n. 208, del 7 settembre 2011, e del Decreto attuativo del Capo del Dipartimento della Protezione Civile, repertorio n. 535 del 16 marzo 2021.

Il bollettino (Informativa n. 194/2022) emanato il 03 settembre 2022, contiene la previsione per domenica 4 settembre 2022, la previsione per lunedì 5 settembre 2022, ed è stato prodotto dal Servizio rischi ambientali, antropici e da incendi boschivi sulla base:

- delle previsioni meteorologiche sinottiche giornaliere di sabato 03 settembre 2022 emesse dal Centro Funzionale Centrale del Dipartimento Nazionale della Protezione Civile;
- dei risultati dei modelli di analisi delle condizioni favorevoli all'innesco e alla propagazione degli incendi boschivi in uso presso il Dipartimento della Protezione Civile;
- delle previsioni meteorologiche fornite dal Centro Funzionale Centrale del Dipartimento Nazionale della Protezione Civile;
- di elementi notiziari acquisiti.

Il bollettino mostra le previsioni delle condizioni di suscettività all'innesco e alla propagazione degli incendi boschivi, a scala provinciale e in tre classi di suscettività: alta (rosso), media (arancione), bassa (verde). Le tre classi di suscettività sono descritte a pagina 1 del bollettino.

IL DIRETTORE DELL'UFFICIO

Fausto Guzzetti

(ai sensi dell'art. 3.C.2 D. LGS. N. 39/1993)