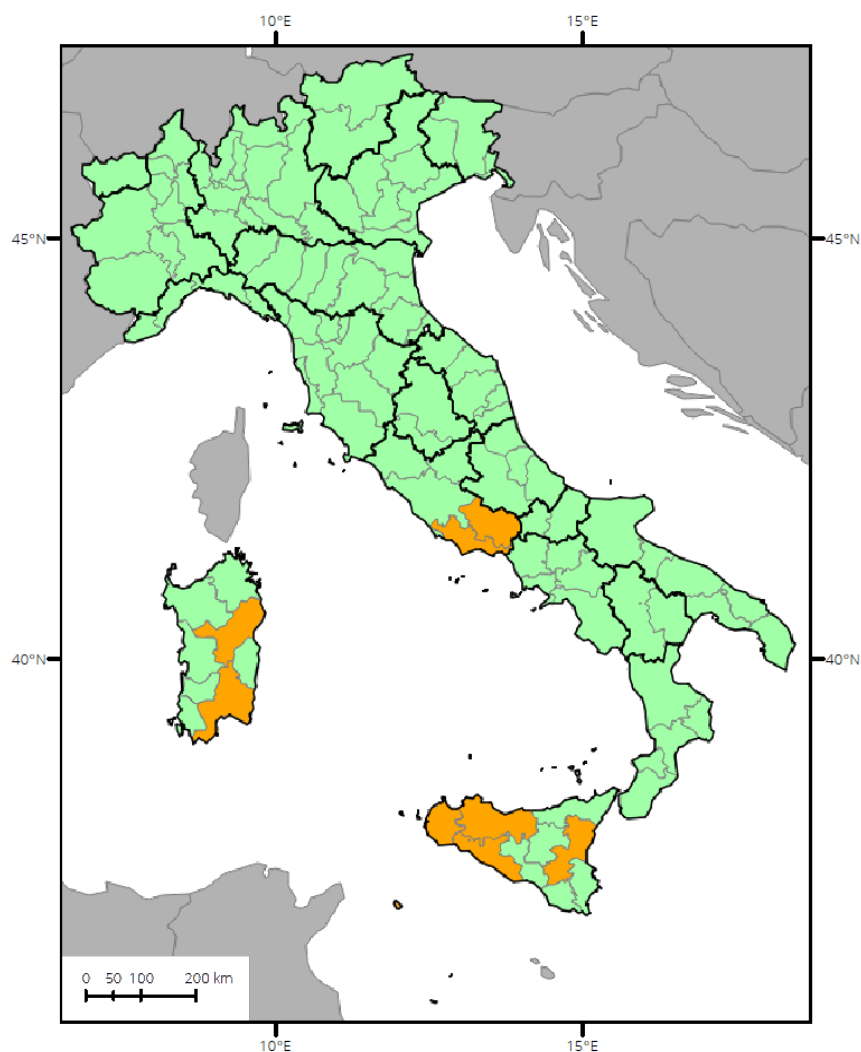


## BOLLETTINO DI PREVISIONE NAZIONALE INCENDI BOSCHIVI

condizioni di suscettività all'innesco e alla propagazione di incendi boschivi

### Previsione per sabato, 3 settembre 2022, per l'Italia



#### LEGENDA

- **SUSCETTIVITÀ ALTA**  
Ad innesco avvenuto, l'incendio si propagerà in maniera tale da poter rapidamente raggiungere dimensioni e intensità tali da renderlo difficilmente contrastabile con le sole forze ordinarie, ancorché rinforzate, richiedendo il dispiegamento di ulteriori mezzi aerei.
  - **SUSCETTIVITÀ MEDIA**  
Ad innesco avvenuto, l'incendio si propagerà in maniera tale da dover essere tempestivamente fronteggiato con forze ordinarie, altrimenti potrebbe essere necessario un dispiegamento di ulteriori forze per contrastarlo, rafforzando le squadre a terra ed impiegando piccoli e medi mezzi aerei.
  - **SUSCETTIVITÀ BASSA**  
Ad innesco avvenuto, ancorché poco probabile, l'incendio si propagerà in maniera tale che dovrebbe essere fronteggiato con le sole forze ordinarie, comunque necessarie.
- Confine regionale  
— Confine provinciale

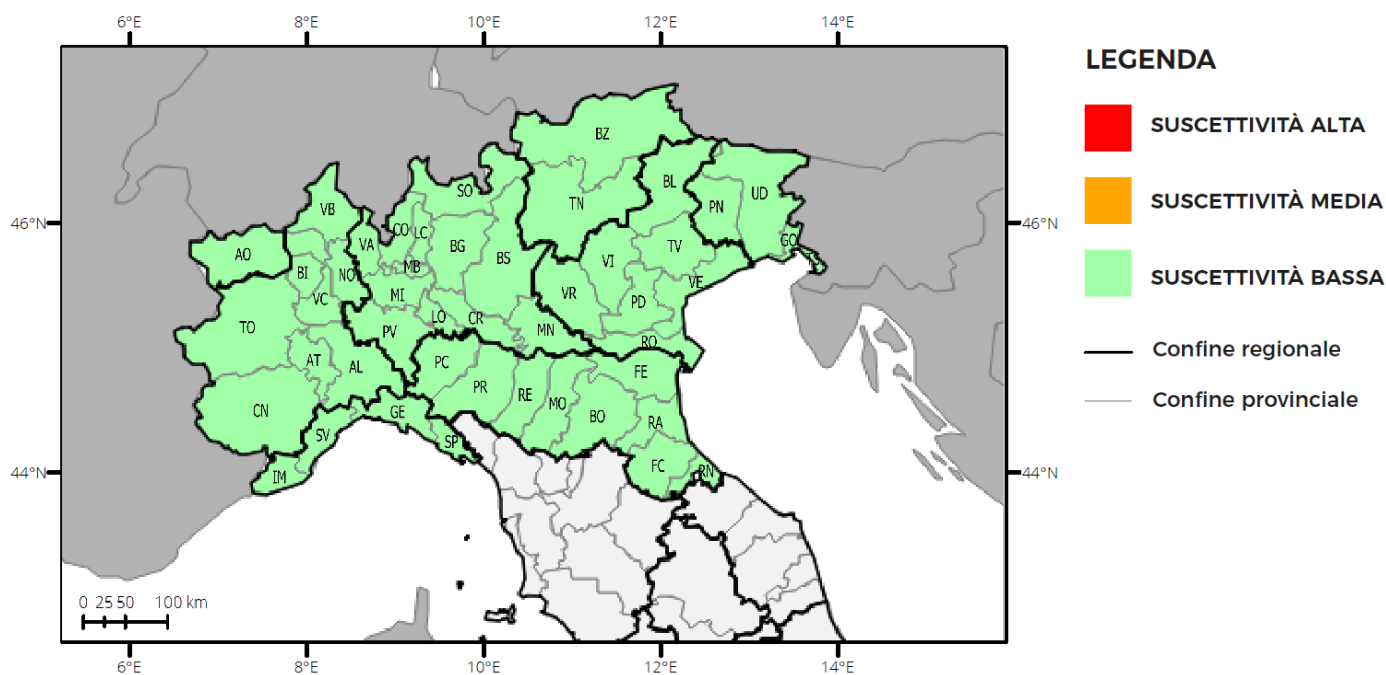
### Situazione sinottica

in un contesto depressionario a scala continentale, un temporaneo aumento del geopotenziale in corrispondenza del suo margine più meridionale, instaura sull'Italia un flusso pressoché occidentale leggermente ondulato. Una veloce perturbazione, in arrivo da ovest, interesserà con piogge e temporali parte delle regioni centro-settentrionali e, in particolare, il Nord-ovest e le regioni tirreniche peninsulari.

## BOLLETTINO DI PREVISIONE NAZIONALE INCENDI BOSCHIVI

condizioni di suscettività all'innesco e alla propagazione di incendi boschivi

### Previsione per sabato, 3 settembre 2022, per l'Italia settentrionale



REGIONE	SUSCETTIVITÀ ALTA	SUSCETTIVITÀ MEDIA	SUSCETTIVITÀ BASSA
VALLE D'AOSTA			AO
PIEMONTE			In tutte le province
LOMBARDIA			In tutte le province
TRENTINO A. A.			In tutte le province
VENETO			In tutte le province
FRIULI V. GIULIA			In tutte le province
LIGURIA			In tutte le province
EMILIA-ROMAGNA			In tutte le province

### Previsione meteorologica

**Precipitazioni:** da isolate a sparse, anche a carattere temporalesco, su tutte le regioni, specie sulle aree alpine e sul Nord-ovest.

**Venti:** da deboli a localmente moderati dai quadranti orientali.

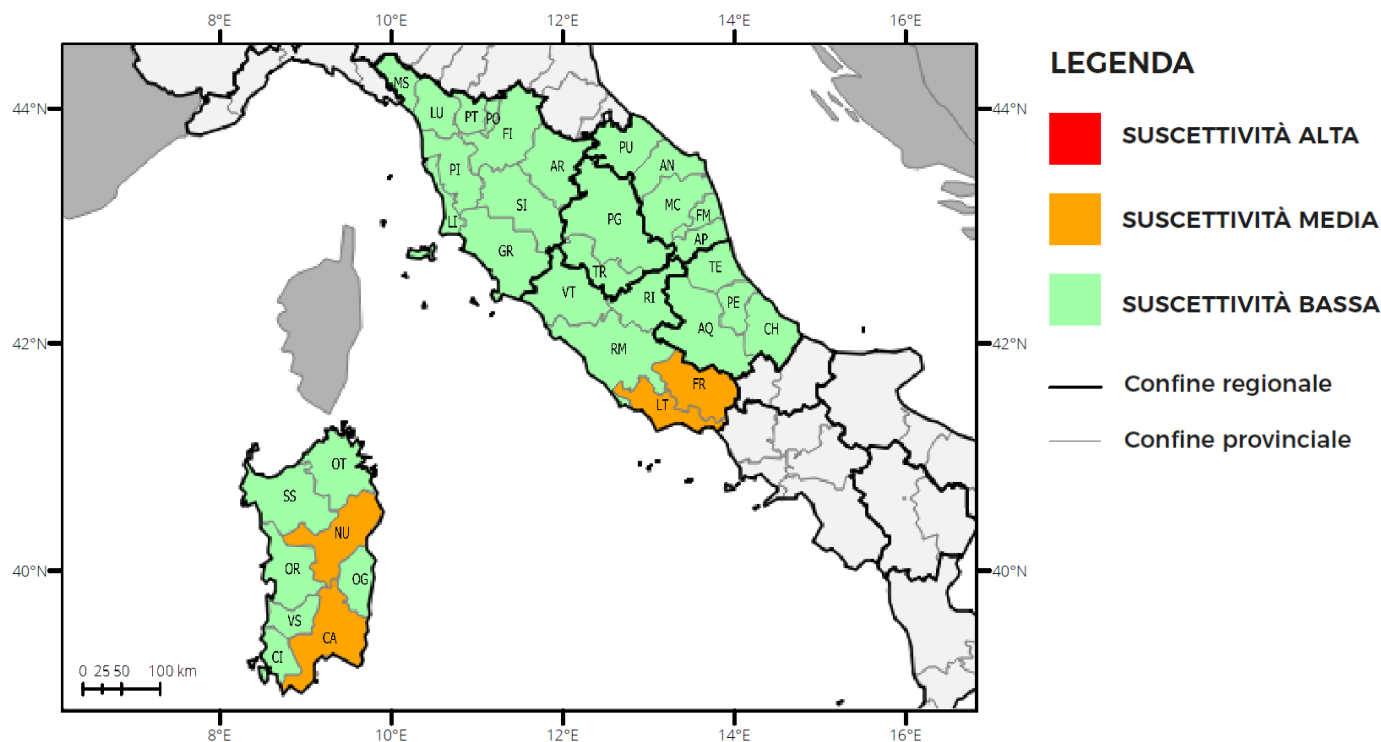
**Temperature:** senza variazioni di rilievo.

**Umidità minima nei bassi strati:** 50-80% sul Nord-ovest, 30-60% altrove.

## BOLLETTINO DI PREVISIONE NAZIONALE INCENDI BOSCHIVI

condizioni di suscettività all'innesco e alla propagazione di incendi boschivi

### Previsione per sabato, 3 settembre 2022, per l'Italia centrale e la Sardegna



REGIONE	SUSCETTIVITÀ ALTA	SUSCETTIVITÀ MEDIA	SUSCETTIVITÀ BASSA
TOSCANA			In tutte le province
UMBRIA			In tutte le province
MARCHE			In tutte le province
LAZIO		FR, LT	RI, RM, VT
ABRUZZO			In tutte le province
SARDEGNA		CA, NU	CI, OG, OR, OT, SS, VS

### Previsione meteorologica

**Precipitazioni:** da isolate a sparse, anche a carattere temporalesco, sulle regioni peninsulari, specie sulle regioni del versante occidentale; assenti o non rilevanti altrove.

**Venti:** da deboli a localmente moderati dai quadranti meridionali.

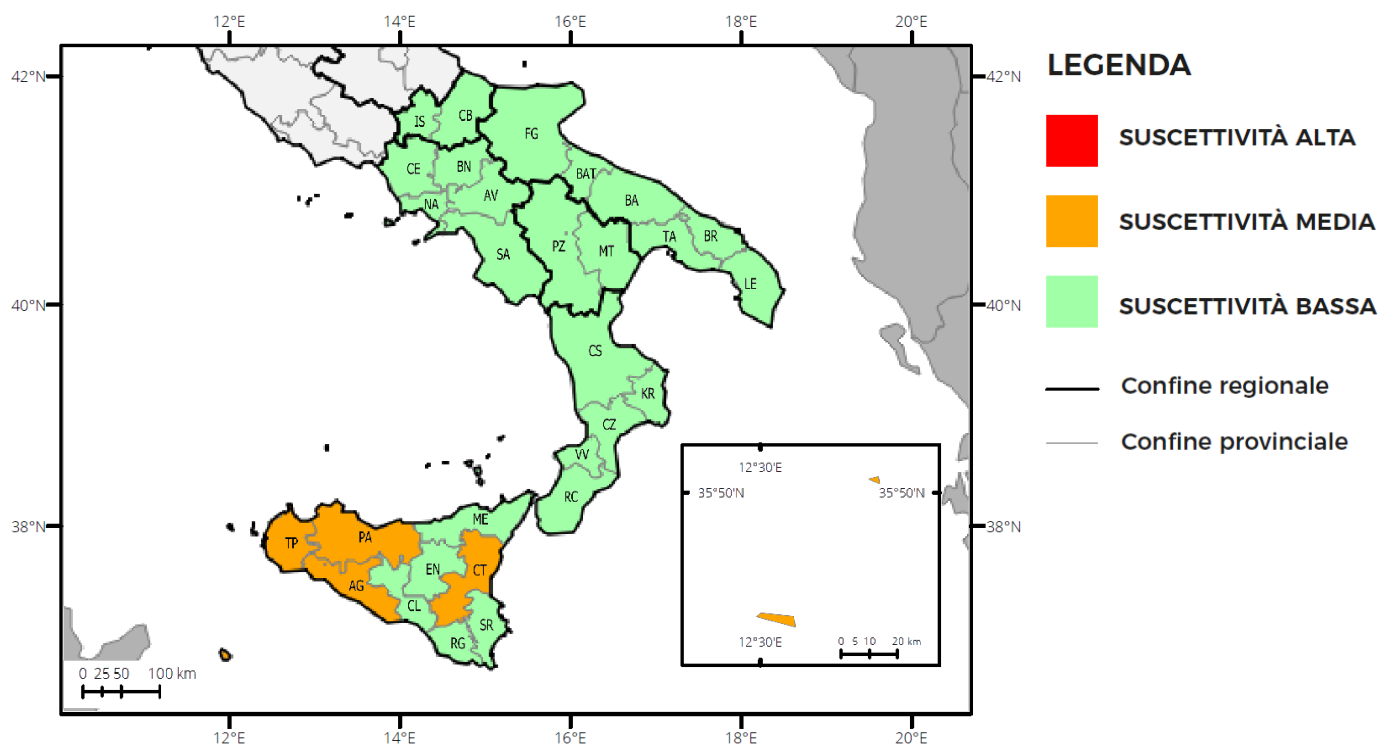
**Temperature:** minime in lieve aumento, massime in sensibile diminuzione sulla Toscana in locale sensibile aumento sui settori adriatici.

**Umidità minima nei bassi strati:** 30-60%.

## BOLLETTINO DI PREVISIONE NAZIONALE INCENDI BOSCHIVI

condizioni di suscettività all'innesco e alla propagazione di incendi boschivi

### Previsione per sabato, 3 settembre 2022, per l'Italia meridionale e la Sicilia



REGIONE	SUSCETTIVITÀ ALTA	SUSCETTIVITÀ MEDIA	SUSCETTIVITÀ BASSA
MOLISE			In tutte le province
CAMPANIA			In tutte le province
PUGLIA			In tutte le province
BASILICATA			In tutte le province
CALABRIA			In tutte le province
SICILIA		AG, CT, PA, TP	CL, EN, ME, RG, SR

### Previsione meteorologica

**Precipitazioni:** assenti o non rilevanti.

**Venti:** da deboli a localmente moderati dai quadranti meridionali.

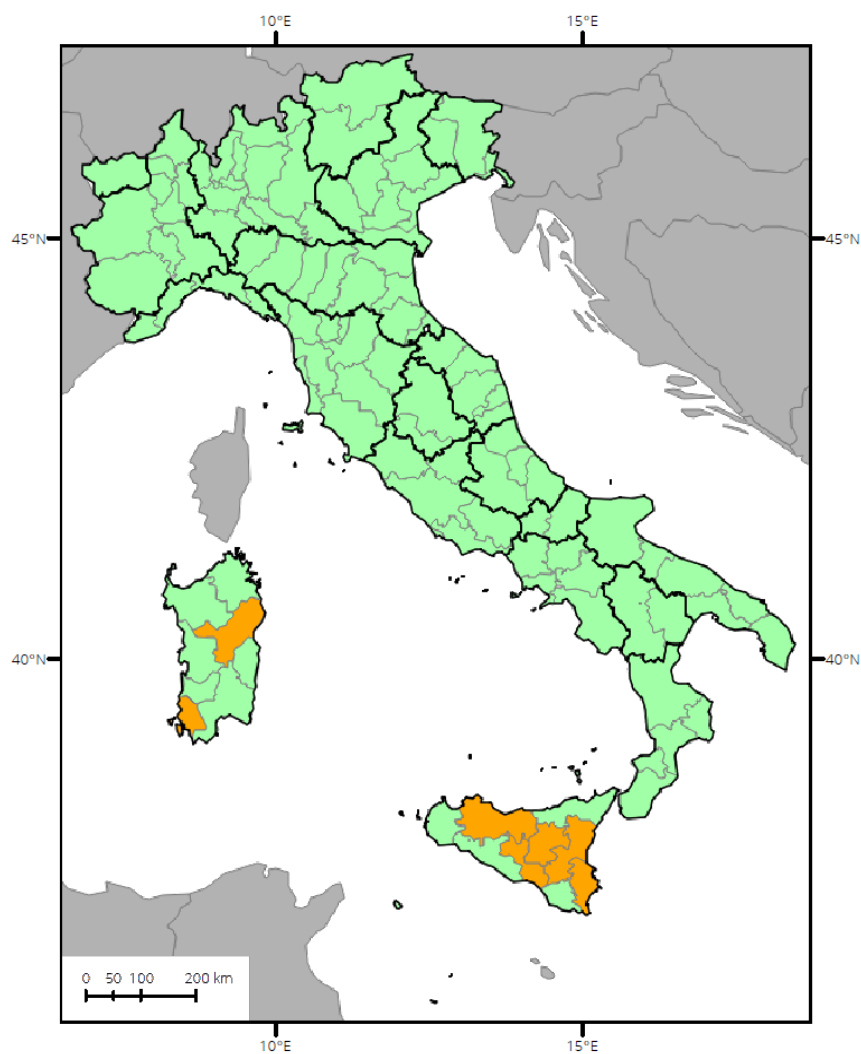
**Temperature:** in generale aumento, specie nei valori massimi sui settori orientali peninsulari e tirrenici di Calabria e Sicilia.

**Umidità minima nei bassi strati:** 30-60%.

## BOLLETTINO DI PREVISIONE NAZIONALE INCENDI BOSCHIVI

condizioni di suscettività all'innesco e alla propagazione di incendi boschivi

**Previsione per domenica, 4 settembre 2022, per l'Italia**



### LEGENDA

- **SUSCETTIVITÀ ALTA**  
Ad innesco avvenuto, l'incendio si propagerà in maniera tale da poter rapidamente raggiungere dimensioni e intensità tali da renderlo difficilmente contrastabile con le sole forze ordinarie, ancorché rinforzate, richiedendo il dispiegamento di ulteriori mezzi aerei.
  - **SUSCETTIVITÀ MEDIA**  
Ad innesco avvenuto, l'incendio si propagerà in maniera tale da dover essere tempestivamente fronteggiato con forze ordinarie, altrimenti potrebbe essere necessario un dispiegamento di ulteriori forze per contrastarlo, rafforzando le squadre a terra ed impiegando piccoli e medi mezzi aerei.
  - **SUSCETTIVITÀ BASSA**  
Ad innesco avvenuto, ancorché poco probabile, l'incendio si propagerà in maniera tale che dovrebbe essere fronteggiato con le sole forze ordinarie, comunque necessarie.
- Confine regionale  
— Confine provinciale

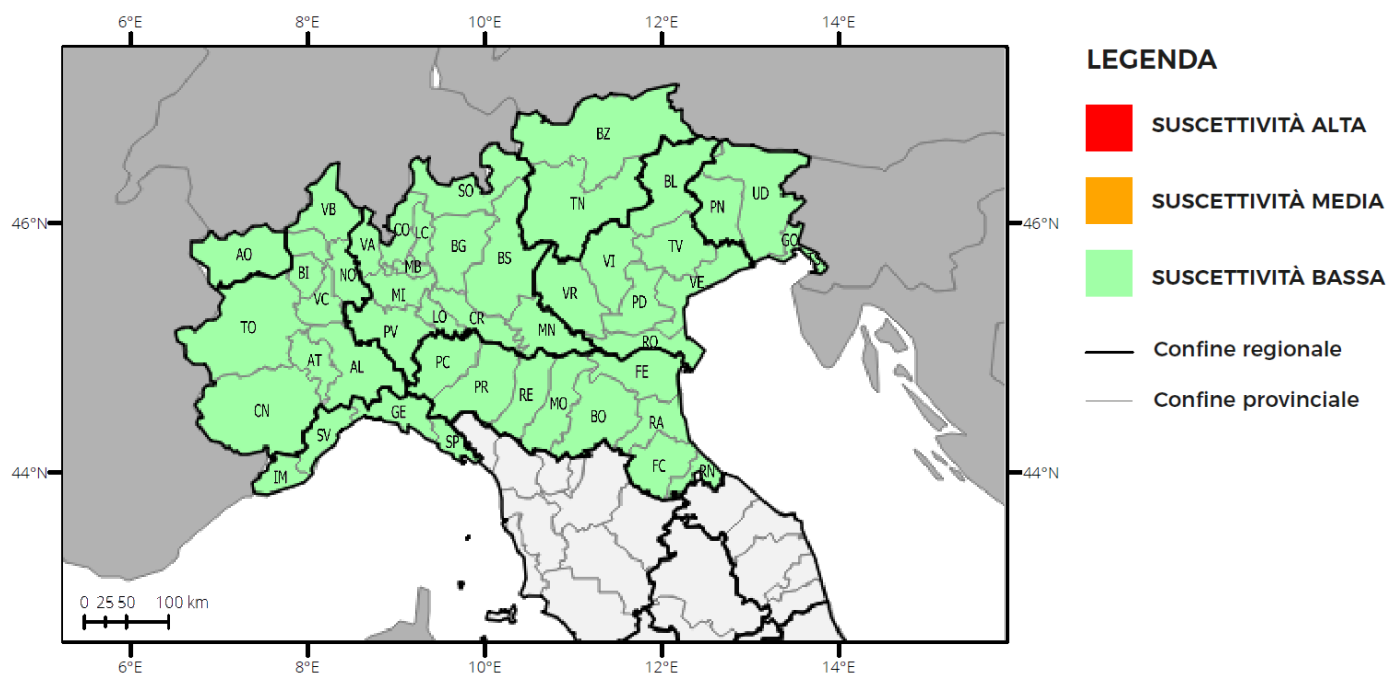
### Situazione sinottica

un nuovo impulso perturbato, in arrivo da ovest, interesserà soprattutto le regioni centro meridionali peninsulari.

## BOLLETTINO DI PREVISIONE NAZIONALE INCENDI BOSCHIVI

condizioni di suscettività all'innesco e alla propagazione di incendi boschivi

### Previsione per domenica, 4 settembre 2022, per l'Italia settentrionale



REGIONE	SUSCETTIVITÀ ALTA	SUSCETTIVITÀ MEDIA	SUSCETTIVITÀ BASSA
VALLE D'AOSTA			AO
PIEMONTE			In tutte le province
LOMBARDIA			In tutte le province
TRENTINO A. A.			In tutte le province
VENETO			In tutte le province
FRIULI V. GIULIA			In tutte le province
LIGURIA			In tutte le province
EMILIA-ROMAGNA			In tutte le province

### Previsione meteorologica

**Precipitazioni:** isolate e deboli, anche a carattere temporalesco, su rilievi del Piemonte occidentale, Liguria, Appennino emiliano, Romagna e sui rilievi di Nord-est; assenti o non rilevanti altrove.

**Venti:** da deboli a localmente moderati dai quadranti orientali.

**Temperature:** massime in locale sensibile aumento, specie al Nord-Ovest.

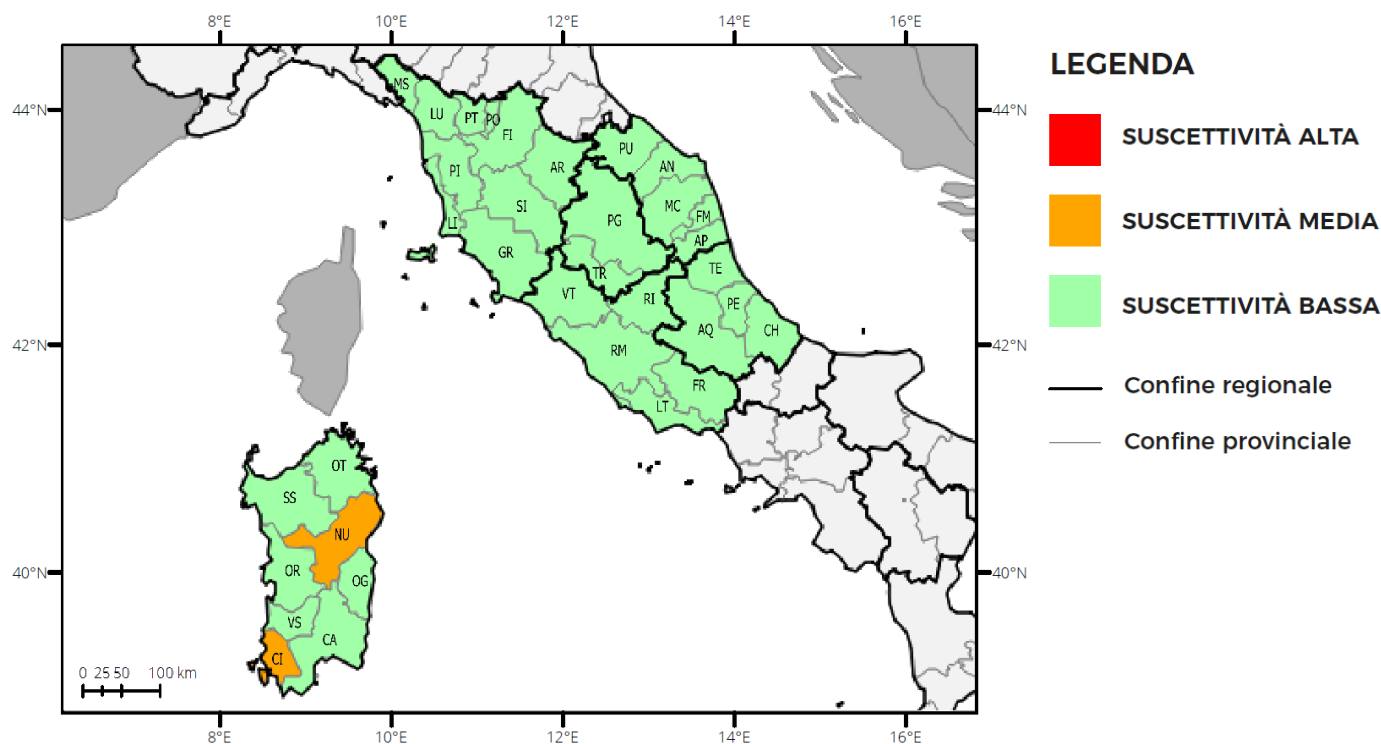
**Umidità minima nei bassi strati:** 30-60%.



## BOLLETTINO DI PREVISIONE NAZIONALE INCENDI BOSCHIVI

condizioni di suscettività all'innesco e alla propagazione di incendi boschivi

### Previsione per domenica, 4 settembre 2022, per l'Italia centrale e la Sardegna



REGIONE	SUSCETTIVITÀ ALTA	SUSCETTIVITÀ MEDIA	SUSCETTIVITÀ BASSA
TOSCANA			In tutte le province
UMBRIA			In tutte le province
MARCHE			In tutte le province
LAZIO			In tutte le province
ABRUZZO			In tutte le province
SARDEGNA		CI, NU	CA, OG, OR, OT, SS, VS

### Previsione meteorologica

**Precipitazioni:** da isolate a sparse, anche a carattere temporalesco, su tutte le regioni specie sulla Sardegna settentrionale e sul versante occidentale peninsulare.

**Venti:** da deboli a localmente moderati dai quadranti orientali.

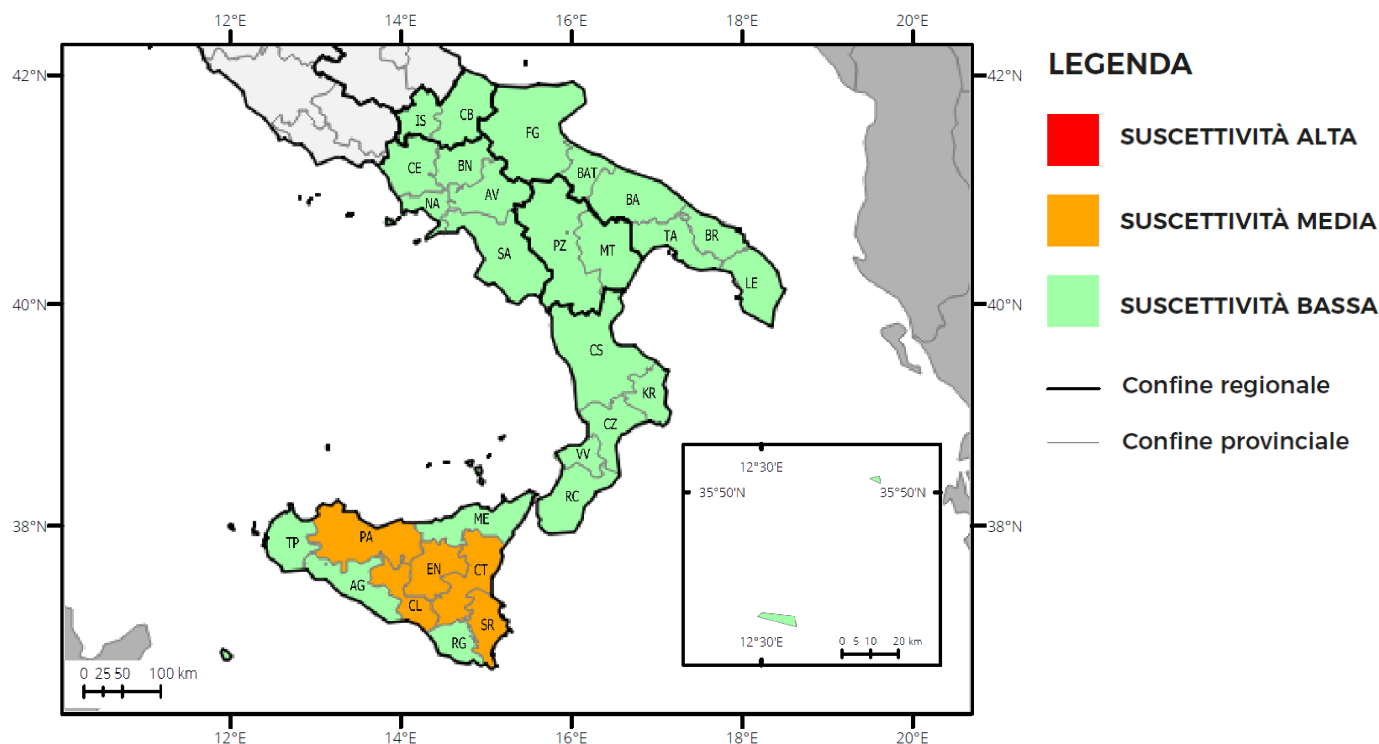
**Temperature:** massime in lieve aumento su Sardegna e Toscana, altrove in locale sensibile diminuzione.

**Umidità minima nei bassi strati:** 30-50% sulla Sardegna; 40-70% altrove

## BOLLETTINO DI PREVISIONE NAZIONALE INCENDI BOSCHIVI

condizioni di suscettività all'innesco e alla propagazione di incendi boschivi

### Previsione per domenica, 4 settembre 2022, per l'Italia meridionale e la Sicilia



REGIONE	SUSCETTIVITÀ ALTA	SUSCETTIVITÀ MEDIA	SUSCETTIVITÀ BASSA
MOLISE			In tutte le province
CAMPANIA			In tutte le province
PUGLIA			In tutte le province
BASILICATA			In tutte le province
CALABRIA			In tutte le province
SICILIA		CL, CT, EN, PA, SR	AG, ME, RG, TP

### Previsione meteorologica

**Precipitazioni:** isolate, anche a carattere temporalesco, sulle regioni peninsulari, specie lungo i settori tirrenici e sul Salento; assenti o non rilevanti.

**Venti:** da deboli a localmente moderati dai quadranti meridionali; dalla sera/notte progressiva rotazione dai quadranti settentrionali con rinforzi lungo i settori ionici e adriatici meridionali.

**Temperature:** minime in generale aumento; massime in locale sensibile aumento su Calabria e Sicilia.

**Umidità minima nei bassi strati:** 30-60%.



## **BOLLETTINO DI PREVISIONE NAZIONALE INCENDI BOSCHIVI**

Il bollettino di previsione nazionale degli incendi boschivi è stato emesso sulla base di quanto dettato dalla Direttiva del Presidente Consiglio dei Ministri del 1 luglio 2011 recante "Direttiva in materia di lotta attiva agli incendi boschivi", pubblicata nella Gazzetta ufficiale n. 208, del 7 settembre 2011, e del Decreto attuativo del Capo del Dipartimento della Protezione Civile, repertorio n. 535 del 16 marzo 2021.

Il bollettino (Informativa n. 193/2022) emanato il 02 settembre 2022, contiene la previsione per sabato 3 settembre 2022, la previsione per domenica 4 settembre 2022, ed è stato prodotto dal Servizio rischi ambientali, antropici e da incendi boschivi sulla base:

- delle previsioni meteorologiche sinottiche giornaliere di venerdì 02 settembre 2022 emesse dal Centro Funzionale Centrale del Dipartimento Nazionale della Protezione Civile;
- dei risultati dei modelli di analisi delle condizioni favorevoli all'innesco e alla propagazione degli incendi boschivi in uso presso il Dipartimento della Protezione Civile;
- delle previsioni meteorologiche fornite dal Centro Funzionale Centrale del Dipartimento Nazionale della Protezione Civile;
- di elementi notiziari acquisiti.

Il bollettino mostra le previsioni delle condizioni di suscettività all'innesco e alla propagazione degli incendi boschivi, a scala provinciale e in tre classi di suscettività: alta (rosso), media (arancione), bassa (verde). Le tre classi di suscettività sono descritte a pagina 1 del bollettino.

**IL DIRETTORE DELL'UFFICIO**

**Fausto Guzzetti**

(ai sensi dell'art. 3.C.2 D. LGS. N. 39/1993)