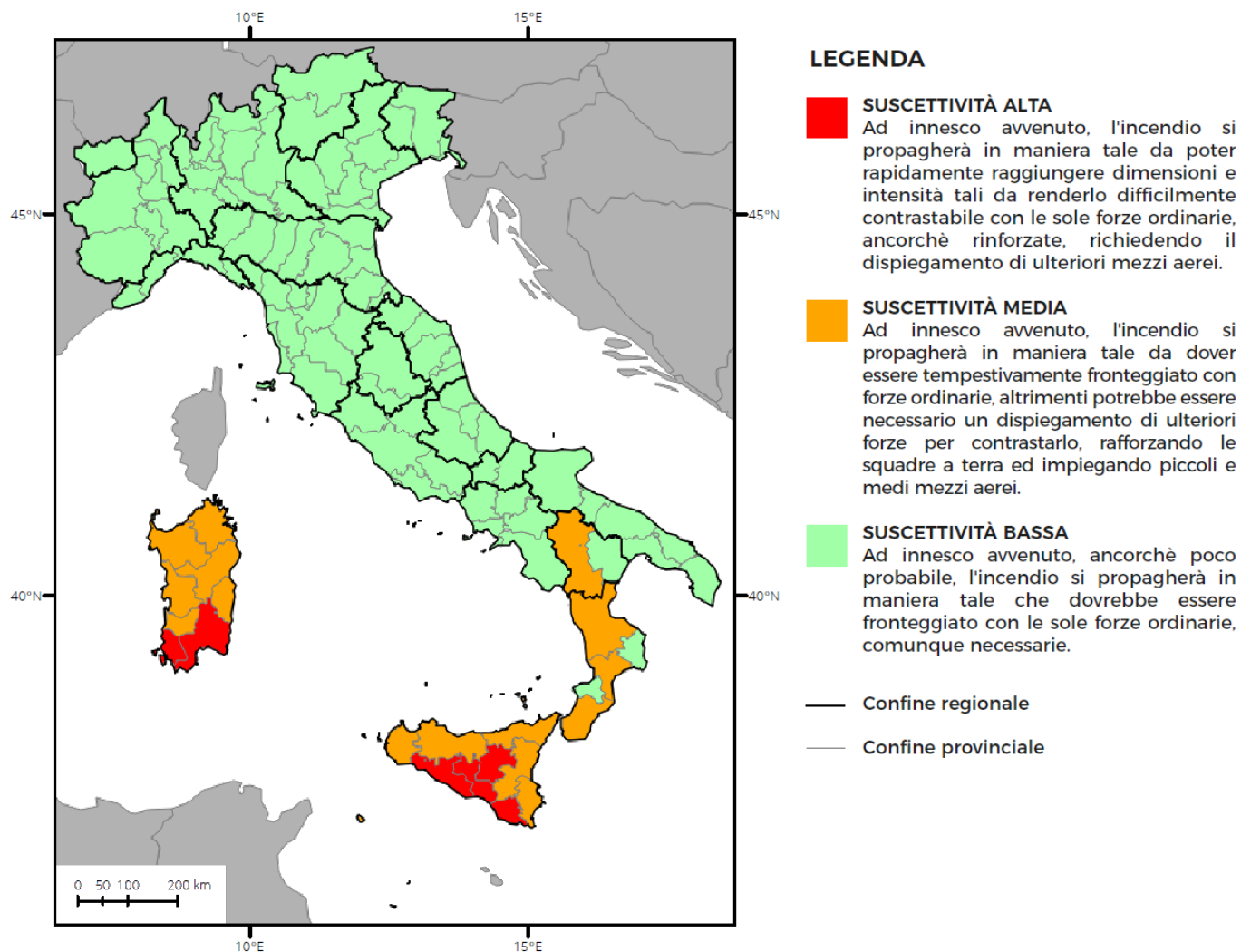


BOLLETTINO DI PREVISIONE NAZIONALE INCENDI BOSCHIVI

condizioni di suscettività all'innesco e alla propagazione di incendi boschivi

Previsione per sabato, 20 agosto 2022, per l'Italia



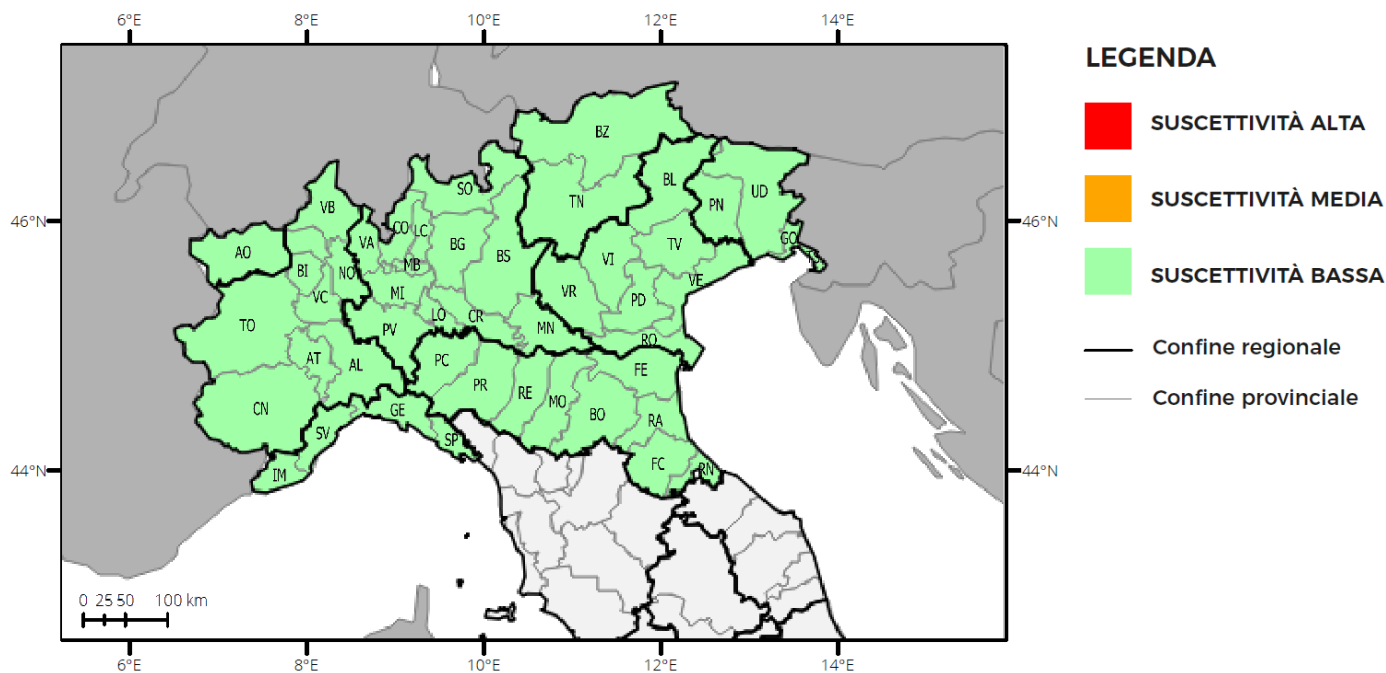
Situazione sinottica

una circolazione depressionaria ha investito gran parte del Paese causando una decisa fase di maltempo al Centro-Nord, con precipitazioni più isolate su parte del Sud. Domani, lo spostamento del soggetto perturbato verso i Balcani, manterrà residua instabilità su Medio Adriatico e Meridione, lasciando spazio ad un flusso di correnti nord-occidentali sul resto del Paese con condizioni decisamente più stabili. La ventilazione si disporrà dai quadranti settentrionali, con raffiche di Maestrale sulla Sardegna, in attenuazione nella seconda parte della giornata. In tale contesto le temperature subiranno una generale diminuzione al Sud, anche sensibile, mentre torneranno ad aumentare al Centro-Nord.

BOLLETTINO DI PREVISIONE NAZIONALE INCENDI BOSCHIVI

condizioni di suscettività all'innesco e alla propagazione di incendi boschivi

Previsione per sabato, 20 agosto 2022, per l'Italia settentrionale



REGIONE	SUSCETTIVITÀ ALTA	SUSCETTIVITÀ MEDIA	SUSCETTIVITÀ BASSA
VALLE D'AOSTA			AO
PIEMONTE			In tutte le province
LOMBARDIA			In tutte le province
TRENTINO A. A.			In tutte le province
VENETO			In tutte le province
FRIULI V. GIULIA			In tutte le province
LIGURIA			In tutte le province
EMILIA-ROMAGNA			In tutte le province

Previsione meteorologica

Precipitazioni: isolati rovesci o brevi temporali sui settori alpini di Lombardia orientale e Triveneto; assenti o non rilevanti altrove.

Venti: deboli in prevalenza occidentali.

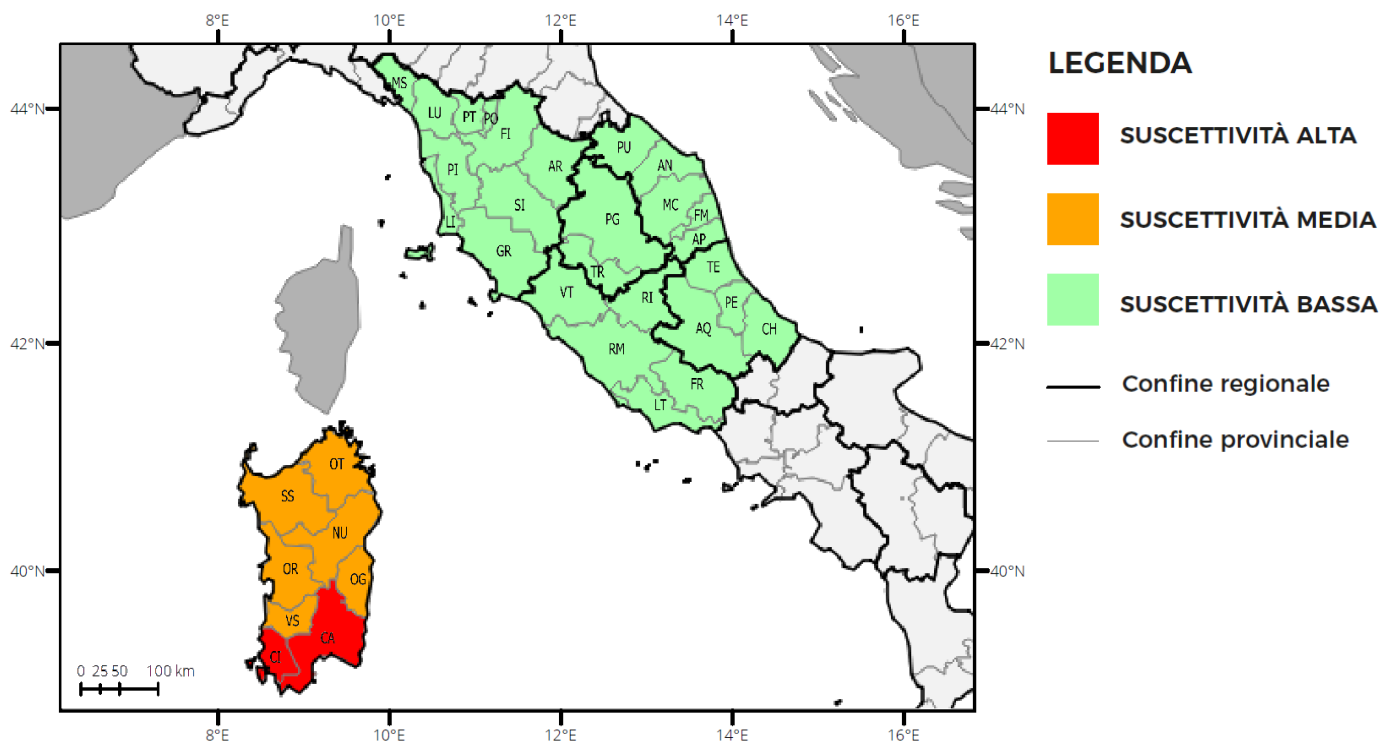
Temperature: massime in sensibile aumento, localmente marcato.

Umidità minima nei bassi strati: 30-50% sulla Pianura Padana; 50-70% altrove.

BOLLETTINO DI PREVISIONE NAZIONALE INCENDI BOSCHIVI

condizioni di suscettività all'innesco e alla propagazione di incendi boschivi

Previsione per sabato, 20 agosto 2022, per l'Italia centrale e la Sardegna



REGIONE	SUSCETTIVITÀ ALTA	SUSCETTIVITÀ MEDIA	SUSCETTIVITÀ BASSA
TOSCANA			In tutte le province
UMBRIA			In tutte le province
MARCHE			In tutte le province
LAZIO			In tutte le province
ABRUZZO			In tutte le province
SARDEGNA	CA, CI	NU, OG, OR, OT, SS, VS	

Previsione meteorologica

Precipitazioni: isolate residue sull'Abruzzo meridionale costiero; assenti o non rilevanti altrove.

Venti: forti, con raffiche di burrasca, nord-occidentali sulla Sardegna; da deboli a moderati nord-occidentali altrove, con locali rinforzi lungo costa.

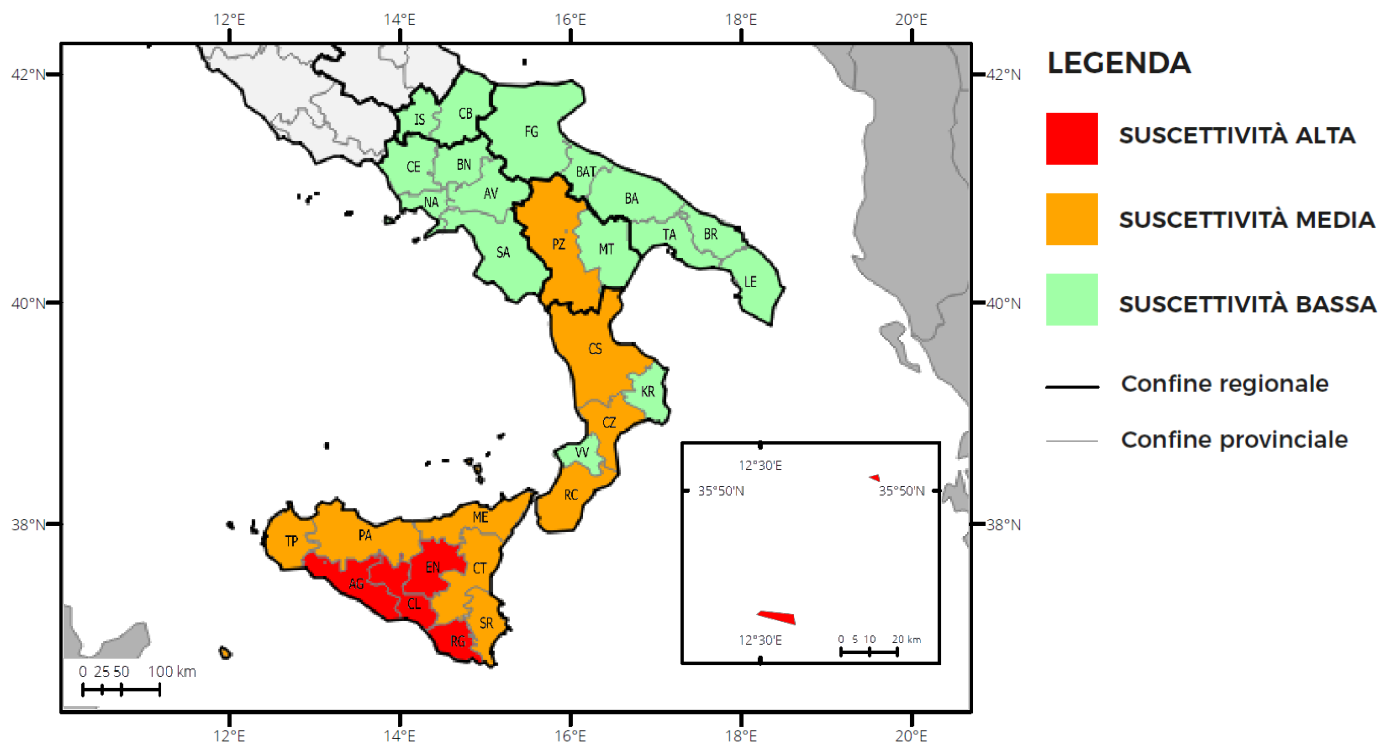
Temperature: minime in diminuzione sulle regioni peninsulari, in aumento sulla Sardegna; massime in locale sensibile aumento ovunque, ad eccezione dei settori costieri abruzzesi.

Umidità minima nei bassi strati: 40-60%.

BOLLETTINO DI PREVISIONE NAZIONALE INCENDI BOSCHIVI

condizioni di suscettività all'innesco e alla propagazione di incendi boschivi

Previsione per sabato, 20 agosto 2022, per l'Italia meridionale e la Sicilia



REGIONE	SUSCETTIVITÀ ALTA	SUSCETTIVITÀ MEDIA	SUSCETTIVITÀ BASSA
MOLISE			In tutte le province
CAMPANIA			In tutte le province
PUGLIA			In tutte le province
BASILICATA		PZ	MT
CALABRIA		CS, CZ, RC	KR, VV
SICILIA	AG, CL, EN, RG	CT, ME, PA, SR, TP	

Previsione meteorologica

Precipitazioni: isolate residue, anche a carattere di rovescio o breve temporale, su regioni adriatiche, Calabria e Sicilia nord-orientale; assenti o non rilevanti altrove.

Venti: da moderati a tesi nord-occidentali su tutte le regioni, con locali rinforzi su Sicilia e Calabria.

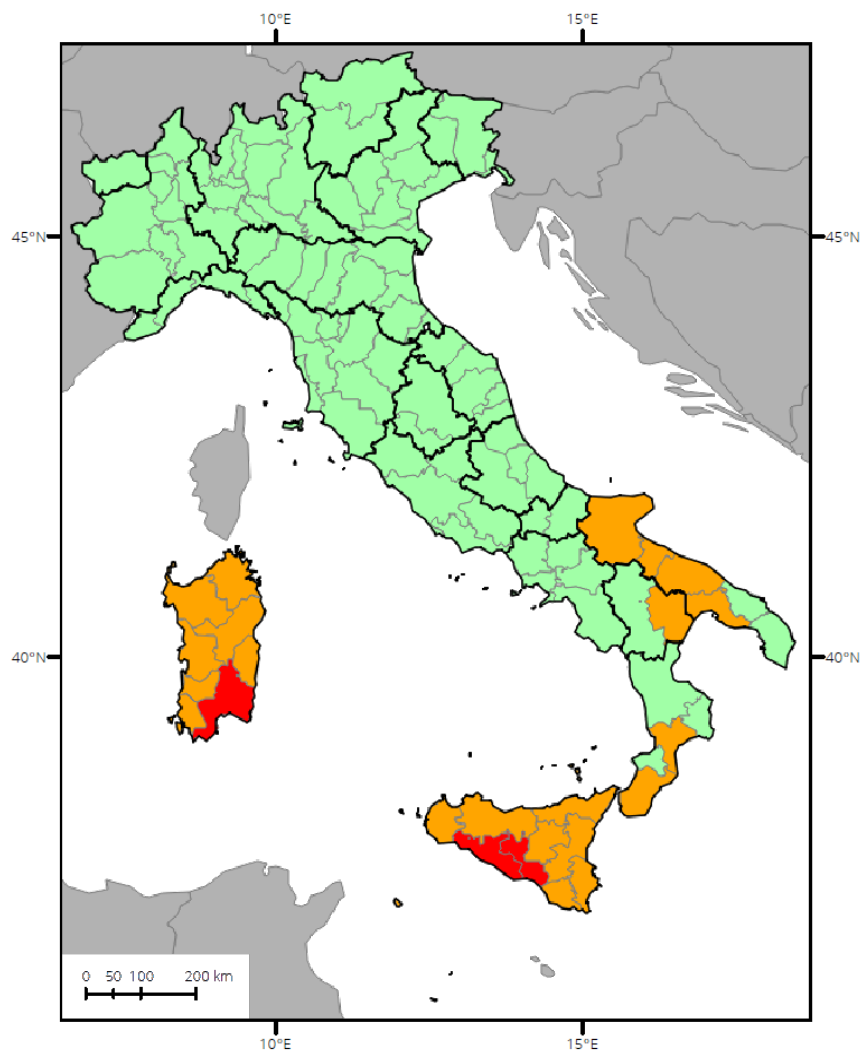
Temperature: in generale sensibile diminuzione.

Umidità minima nei bassi strati: 40-60%.

BOLLETTINO DI PREVISIONE NAZIONALE INCENDI BOSCHIVI

condizioni di suscettività all'innesco e alla propagazione di incendi boschivi

Previsione per domenica, 21 agosto 2022, per l'Italia



LEGENDA

- **SUSCETTIVITÀ ALTA**
 Ad innesco avvenuto, l'incendio si propagerà in maniera tale da poter rapidamente raggiungere dimensioni e intensità tali da renderlo difficilmente contrastabile con le sole forze ordinarie, ancorchè rinforzate, richiedendo il dispiegamento di ulteriori mezzi aerei.
- **SUSCETTIVITÀ MEDIA**
 Ad innesco avvenuto, l'incendio si propagerà in maniera tale da dover essere tempestivamente fronteggiato con forze ordinarie, altrimenti potrebbe essere necessario un dispiegamento di ulteriori forze per contrastarlo, rafforzando le squadre a terra ed impiegando piccoli e medi mezzi aerei.
- **SUSCETTIVITÀ BASSA**
 Ad innesco avvenuto, ancorchè poco probabile, l'incendio si propagerà in maniera tale che dovrebbe essere fronteggiato con le sole forze ordinarie, comunque necessarie.
- Confine regionale
- Confine provinciale

Situazione sinottica

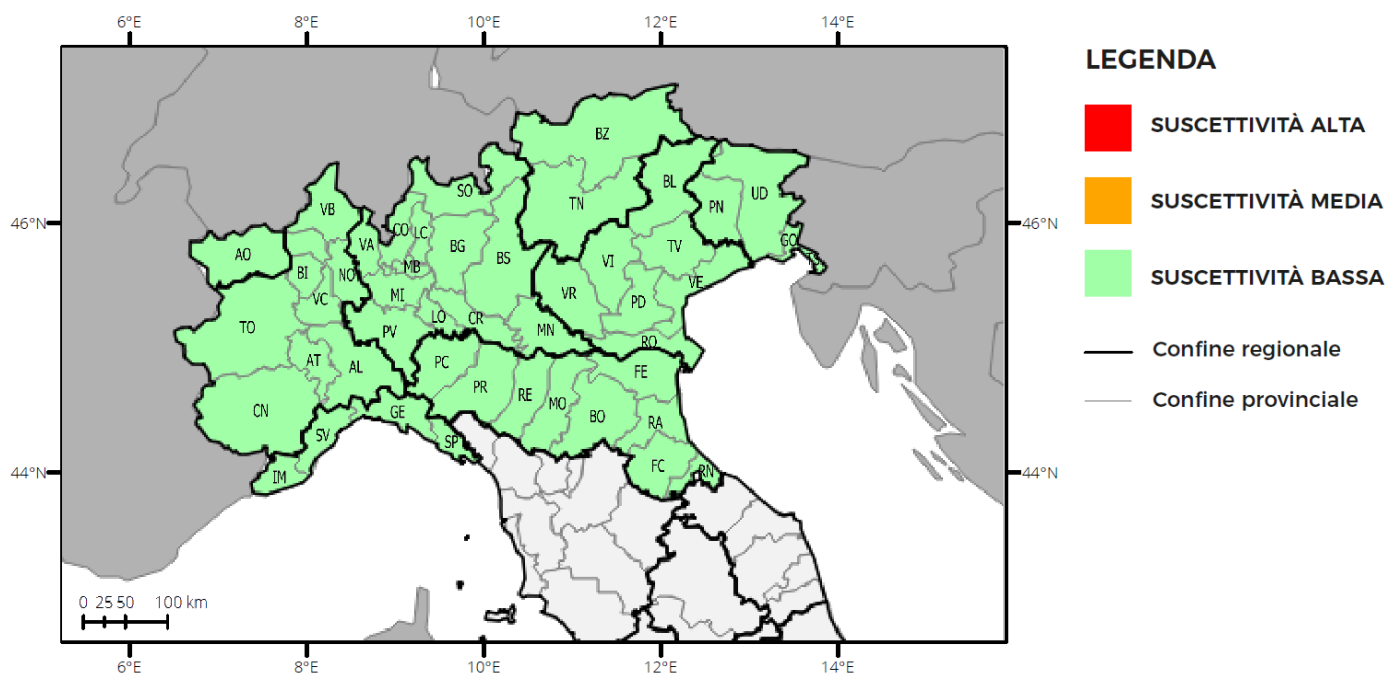
domenica all'insegna di un flusso quasi zonale con condizioni decisamente più stabili; occasionali precipitazioni potranno interessare il Meridione, specie le aree tirreniche. Ventilazione in prevalenza settentrionale, in ulteriore attenuazione, con temperature in lieve aumento.



BOLLETTINO DI PREVISIONE NAZIONALE INCENDI BOSCHIVI

condizioni di suscettività all'innesco e alla propagazione di incendi boschivi

Previsione per domenica, 21 agosto 2022, per l'Italia settentrionale



REGIONE	SUSCETTIVITÀ ALTA	SUSCETTIVITÀ MEDIA	SUSCETTIVITÀ BASSA
VALLE D'AOSTA			AO
PIEMONTE			In tutte le province
LOMBARDIA			In tutte le province
TRENTINO A. A.			In tutte le province
VENETO			In tutte le province
FRIULI V. GIULIA			In tutte le province
LIGURIA			In tutte le province
EMILIA-ROMAGNA			In tutte le province

Previsione meteorologica

Precipitazioni: assenti o non rilevanti.

Venti: deboli di direzione variabile.

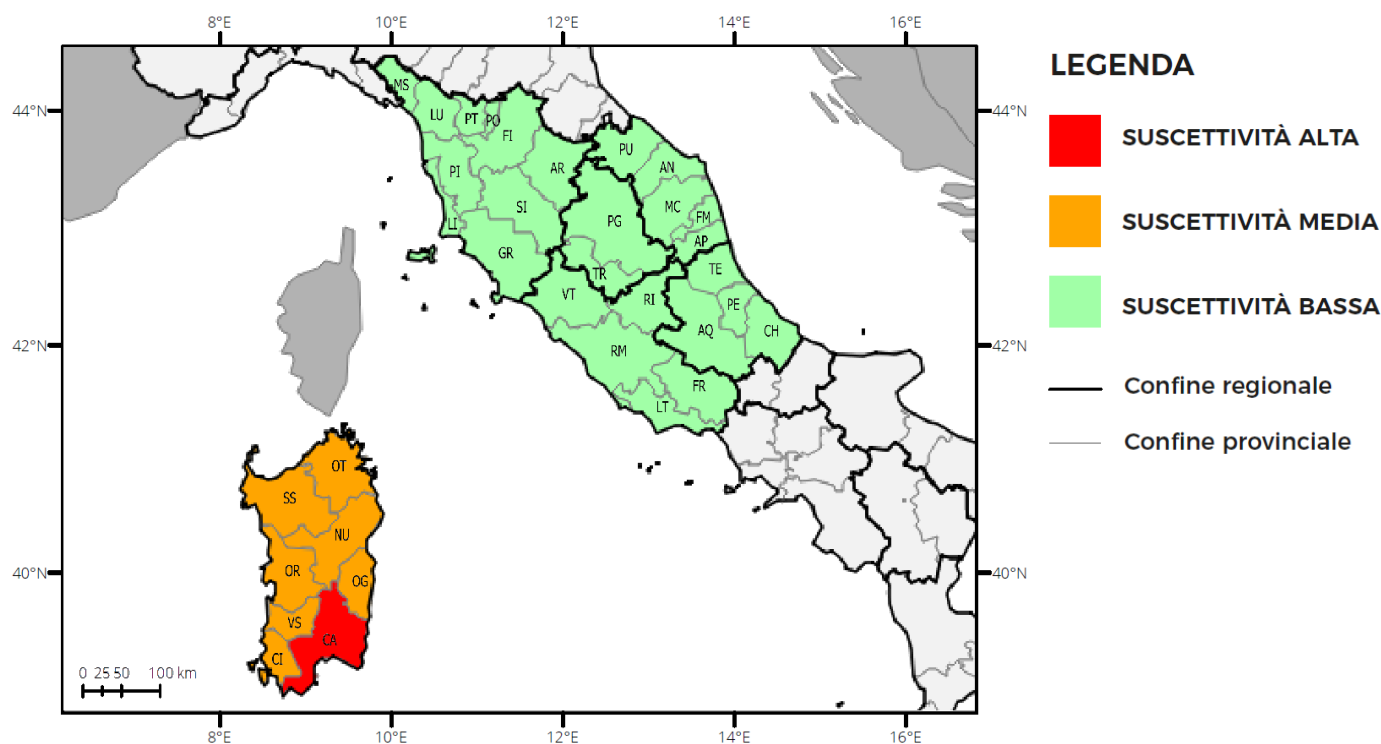
Temperature: senza particolari variazioni.

Umidità minima nei bassi strati: 30-50%.

BOLLETTINO DI PREVISIONE NAZIONALE INCENDI BOSCHIVI

condizioni di suscettività all'innesco e alla propagazione di incendi boschivi

Previsione per domenica, 21 agosto 2022, per l'Italia centrale e la Sardegna



REGIONE	SUSCETTIVITÀ ALTA	SUSCETTIVITÀ MEDIA	SUSCETTIVITÀ BASSA
TOSCANA			In tutte le province
UMBRIA			In tutte le province
MARCHE			In tutte le province
LAZIO			In tutte le province
ABRUZZO			In tutte le province
SARDEGNA	CA	CI, NU, OG, OR, OT, SS, VS	

Previsione meteorologica

Precipitazioni: isolate pomeridiane su rilievi di Abruzzo e Lazio meridionale; assenti o non rilevanti altrove.

Venti: da deboli a moderati nord-occidentali altrove, con locali rinforzi sulla Sardegna e lungo le coste adriatiche.

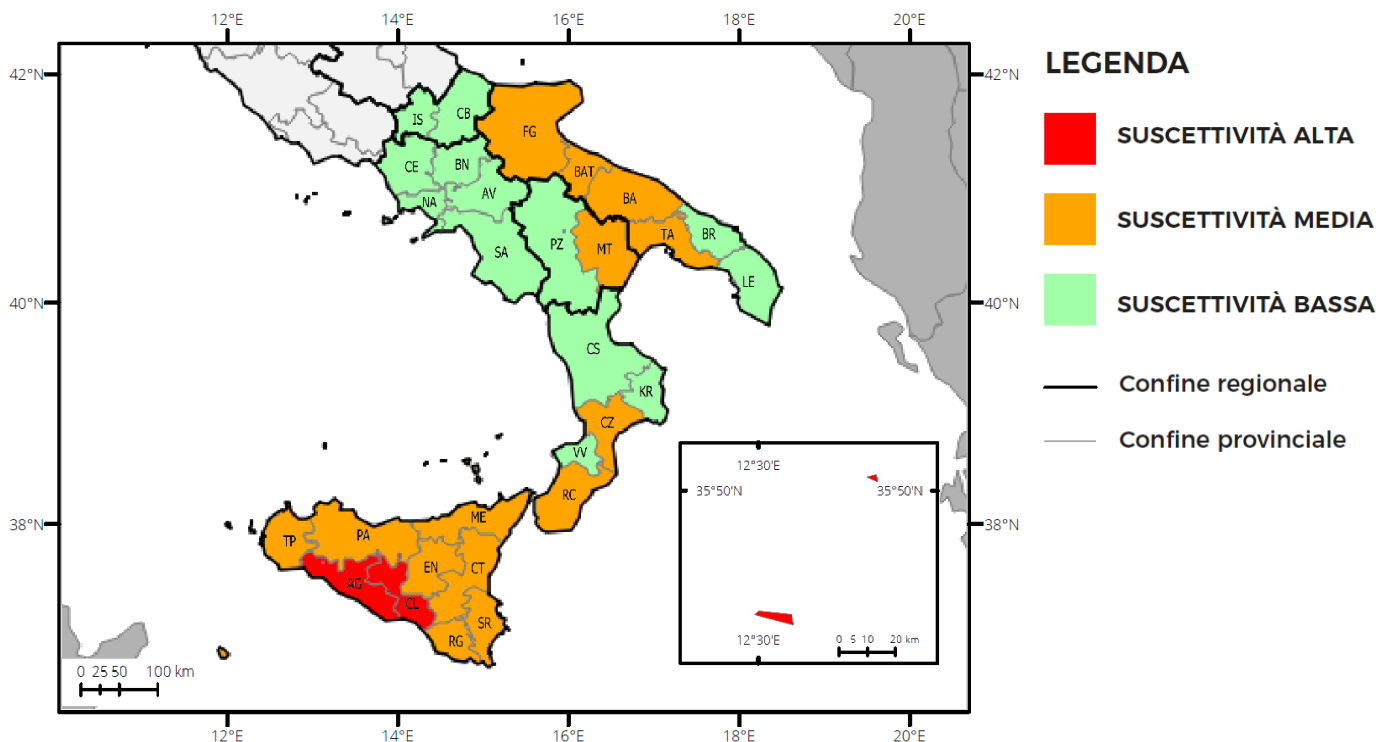
Temperature: in lieve generale aumento.

Umidità minima nei bassi strati: 40-60%.

BOLLETTINO DI PREVISIONE NAZIONALE INCENDI BOSCHIVI

condizioni di suscettività all'innesco e alla propagazione di incendi boschivi

Previsione per domenica, 21 agosto 2022, per l'Italia meridionale e la Sicilia



REGIONE	SUSCETTIVITÀ ALTA	SUSCETTIVITÀ MEDIA	SUSCETTIVITÀ BASSA
MOLISE			In tutte le province
CAMPANIA			In tutte le province
PUGLIA		BA, BAT, FG, TA	BR, LE
BASILICATA		MT	PZ
CALABRIA		CZ, RC	CS, KR, VV
SICILIA	AG, CL	CT, EN, ME, PA, RG, SR, TP	

Previsione meteorologica

Precipitazioni: isolate pomeridiane, anche a carattere di rovescio o breve temporale, su regioni peninsulari e Sicilia nord-orientale; assenti o non rilevanti altrove.

Venti: da moderati a tesi nord-occidentali su tutte le regioni, con locali rinforzi su Puglia, Calabria e Sicilia.

Temperature: in lieve generale aumento su aree peninsulari.

Umidità minima nei bassi strati: 40-60%.

BOLLETTINO DI PREVISIONE NAZIONALE INCENDI BOSCHIVI

Il bollettino di previsione nazionale degli incendi boschivi è stato emesso sulla base di quanto dettato dalla Direttiva del Presidente Consiglio dei Ministri del 1 luglio 2011 recante "Direttiva in materia di lotta attiva agli incendi boschivi", pubblicata nella Gazzetta ufficiale n. 208, del 7 settembre 2011, e del Decreto attuativo del Capo del Dipartimento della Protezione Civile, repertorio n. 535 del 16 marzo 2021.

Il bollettino (Informativa n. 179/2022) emanato il 19 agosto 2022, contiene la previsione per sabato 20 agosto 2022, la previsione per domenica 21 agosto 2022, ed è stato prodotto dal Servizio rischi ambientali, antropici e da incendi boschivi sulla base:

- delle previsioni meteorologiche sinottiche giornaliere di venerdì 19 agosto 2022 emesse dal Centro Funzionale Centrale del Dipartimento Nazionale della Protezione Civile;
- dei risultati dei modelli di analisi delle condizioni favorevoli all'innesco e alla propagazione degli incendi boschivi in uso presso il Dipartimento della Protezione Civile;
- delle previsioni meteorologiche fornite dal Centro Funzionale Centrale del Dipartimento Nazionale della Protezione Civile;
- di elementi notiziari acquisiti.

Il bollettino mostra le previsioni delle condizioni di suscettività all'innesco e alla propagazione degli incendi boschivi, a scala provinciale e in tre classi di suscettività: alta (rosso), media (arancione), bassa (verde). Le tre classi di suscettività sono descritte a pagina 1 del bollettino.

IL DIRETTORE DELL'UFFICIO

Fausto Guzzetti

(ai sensi dell'art. 3.C.2 D. LGS. N. 39/1993)