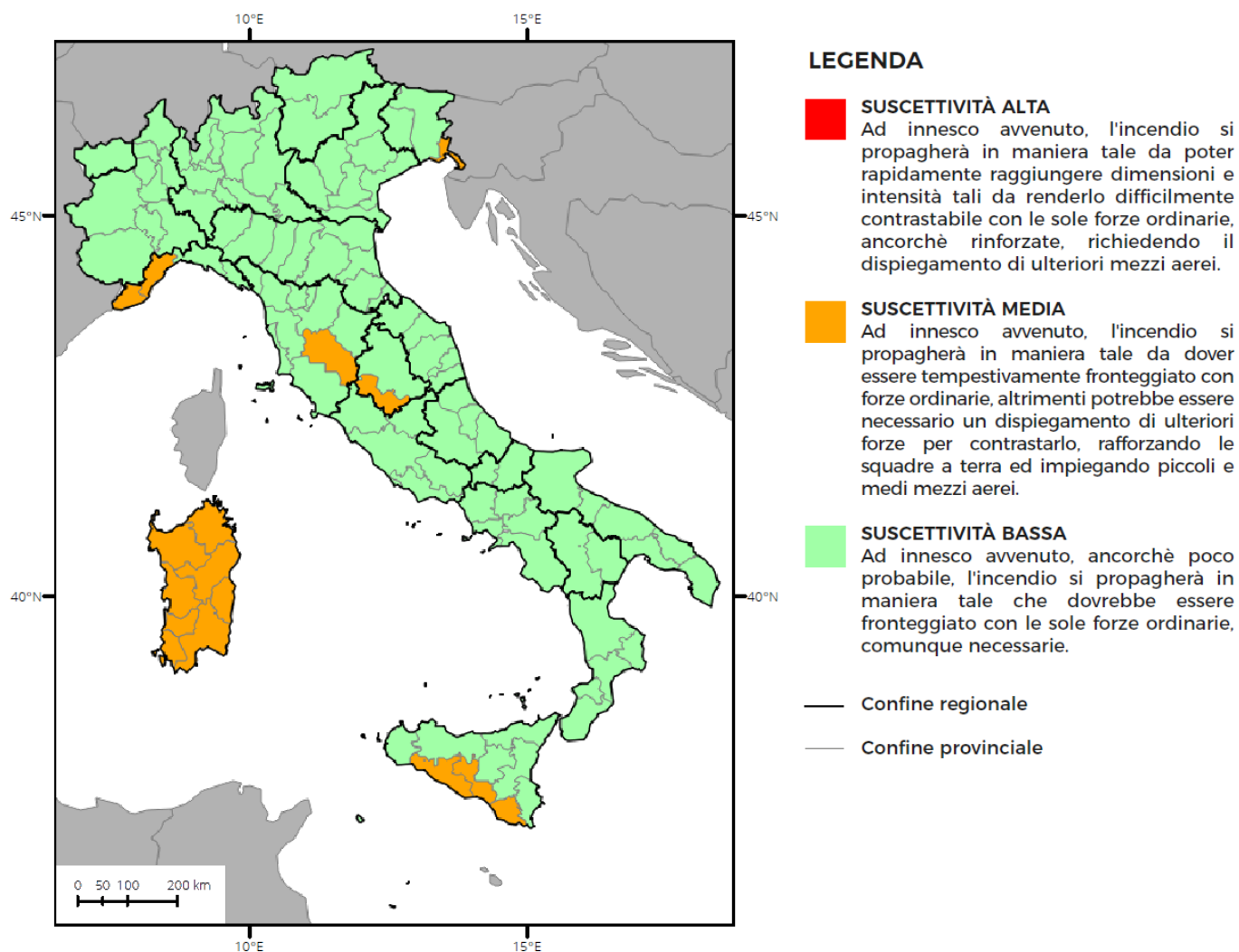


BOLLETTINO DI PREVISIONE NAZIONALE INCENDI BOSCHIVI

condizioni di suscettività all'innesco e alla propagazione di incendi boschivi

Previsione per sabato, 13 agosto 2022, per l'Italia



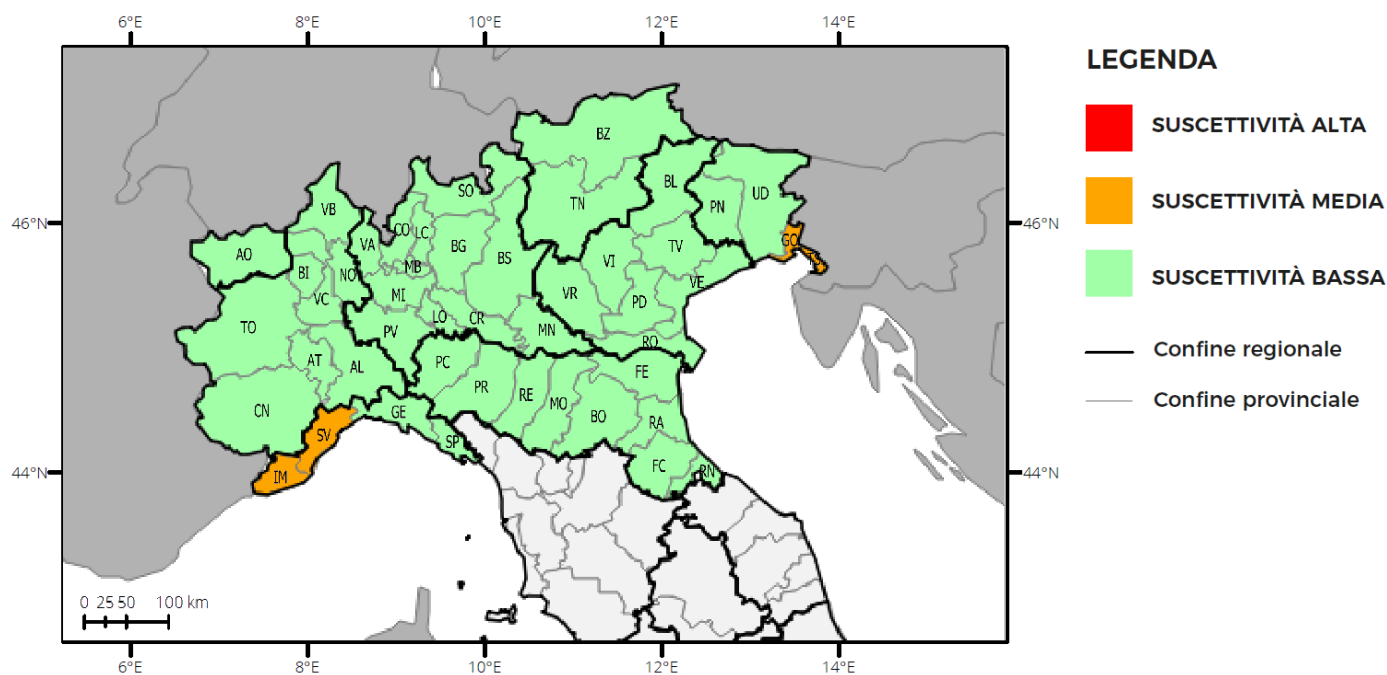
Situazione sinottica

l'Italia si trova ai margini di un'ampia circolazione depressionaria, posizionata sull'Europa centro-orientale che, con moto retrogrado, si avvicina alle nostre regioni, mentre un promontorio dall'Africa settentrionale tende nuovamente ad espandersi verso l'Europa Occidentale. In tale contesto, oggi e domani, buona parte del Paese sarà interessata da fenomeni d'instabilità che, localmente, si accentuano per il contributo del mare o del riscaldamento diurno.

BOLLETTINO DI PREVISIONE NAZIONALE INCENDI BOSCHIVI

condizioni di suscettività all'innesco e alla propagazione di incendi boschivi

Previsione per sabato, 13 agosto 2022, per l'Italia settentrionale



REGIONE	SUSCETTIVITÀ ALTA	SUSCETTIVITÀ MEDIA	SUSCETTIVITÀ BASSA
VALLE D'AOSTA			AO
PIEMONTE			In tutte le province
LOMBARDIA			In tutte le province
TRENTINO A. A.			In tutte le province
VENETO			In tutte le province
FRIULI V. GIULIA		GO, TS	PN, UD
LIGURIA		IM, SV	GE, SP
EMILIA-ROMAGNA			In tutte le province

Previsione meteorologica

Precipitazioni: isolati rovesci o brevi temporali nelle prime ore della giornata su Alpi occidentali e Liguria; assenti o non rilevanti altrove.

Venti: deboli o moderati dai quadranti settentrionali.

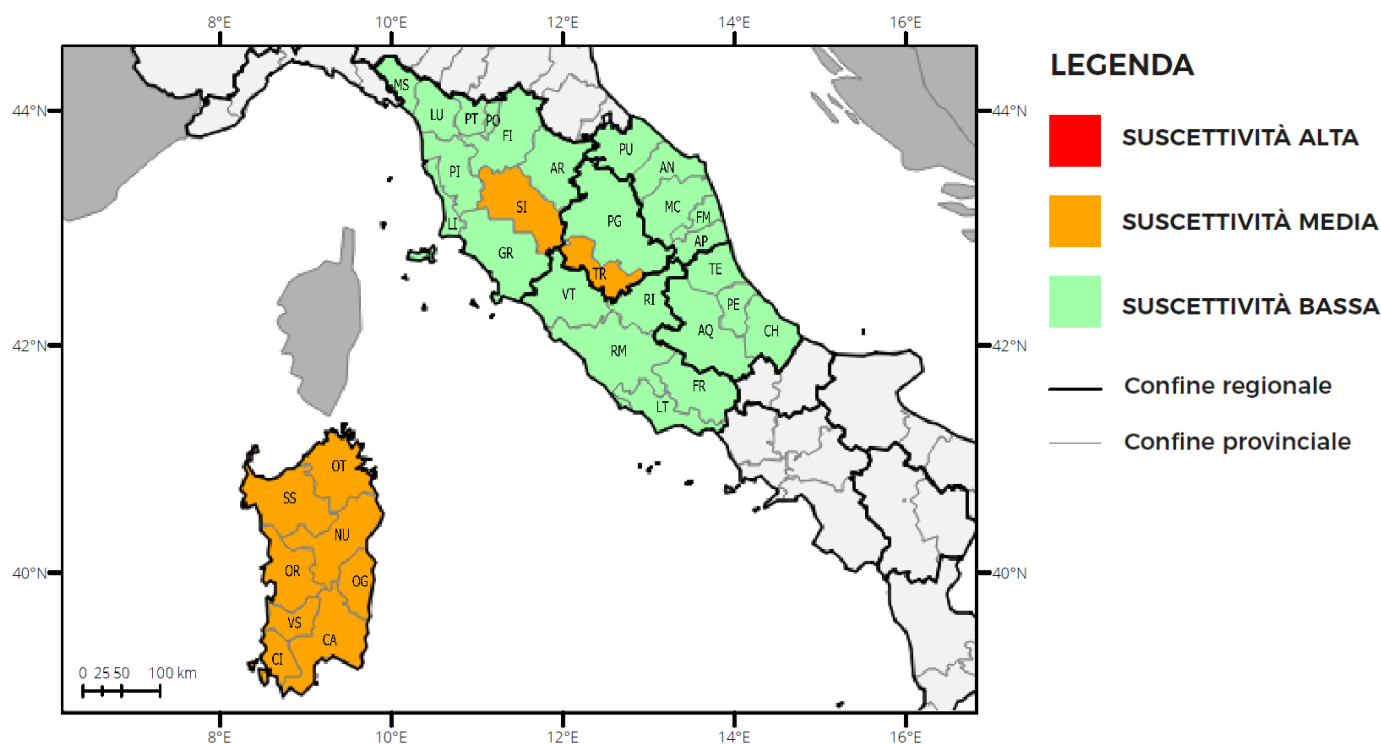
Temperature: in sensibile diminuzione nei valori minimi; massime in generale aumento, localmente sensibile, sul Triveneto.

Umidità minima nei bassi strati: 20-40%.

BOLLETTINO DI PREVISIONE NAZIONALE INCENDI BOSCHIVI

condizioni di suscettività all'innesco e alla propagazione di incendi boschivi

Previsione per sabato, 13 agosto 2022, per l'Italia centrale e la Sardegna



REGIONE	SUSCETTIVITÀ ALTA	SUSCETTIVITÀ MEDIA	SUSCETTIVITÀ BASSA
TOSCANA		SI	AR, FI, GR, LI, LU, MS, PI, PO, PT
UMBRIA		TR	PG
MARCHE			In tutte le province
LAZIO			In tutte le province
ABRUZZO			In tutte le province
SARDEGNA		In tutte le province	

Previsione meteorologica

Precipitazioni: da isolate a sparse, anche a carattere di rovescio o temporale, su Sardegna settentrionale, Umbria, Lazio, Abruzzo, Marche e Toscana meridionale, in attenuazione nel corso del pomeriggio/sera.

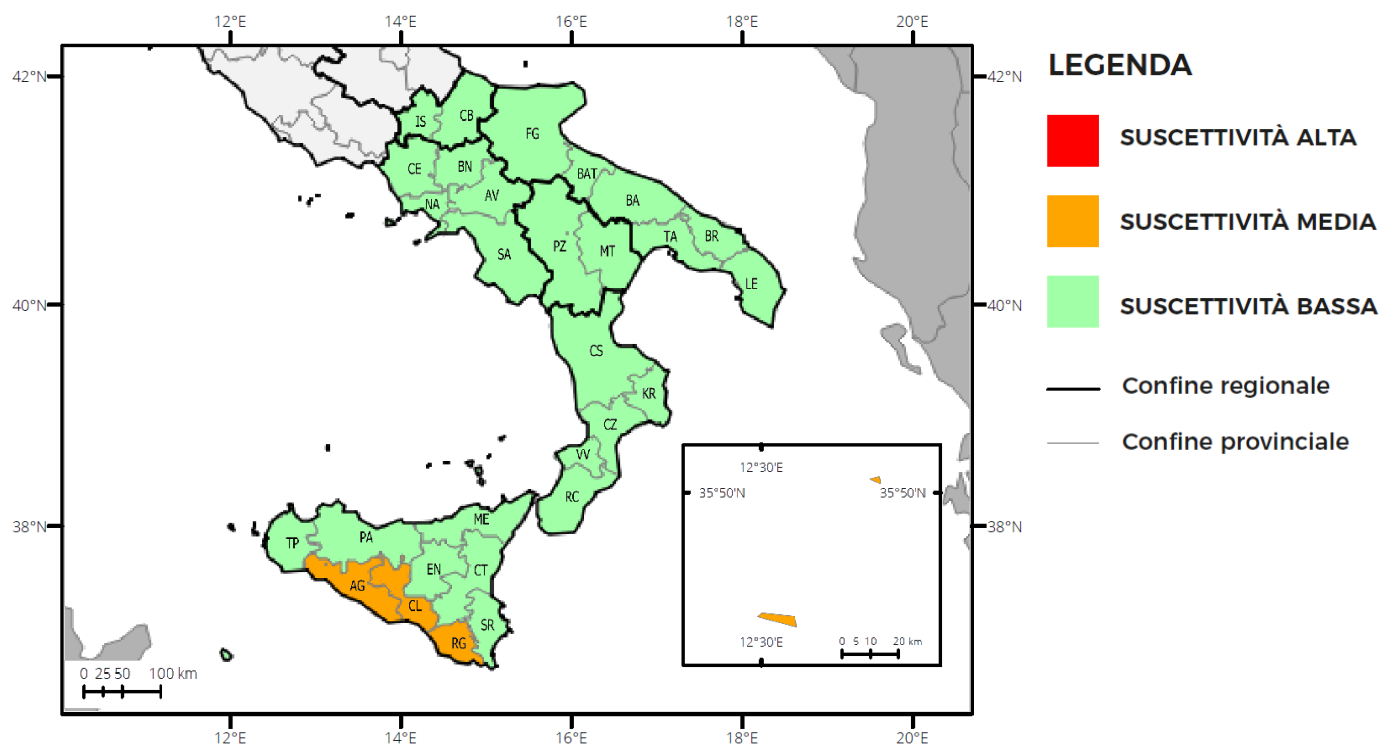
Venti: deboli o moderati dai quadranti settentrionali, con qualche rinforzo sui settori costieri ed appenninici e sulla Sardegna.

Temperature: senza variazioni di rilievo o in calo su Umbria, Lazio e zone interne dell'Abruzzo; massime localmente elevate sulla Sardegna meridionale. **Umidità minima nei bassi strati:** 25-50%.

BOLLETTINO DI PREVISIONE NAZIONALE INCENDI BOSCHIVI

condizioni di suscettività all'innesco e alla propagazione di incendi boschivi

Previsione per sabato, 13 agosto 2022, per l'Italia meridionale e la Sicilia



REGIONE	SUSCETTIVITÀ ALTA	SUSCETTIVITÀ MEDIA	SUSCETTIVITÀ BASSA
MOLISE			In tutte le province
CAMPANIA			In tutte le province
PUGLIA			In tutte le province
BASILICATA			In tutte le province
CALABRIA			In tutte le province
SICILIA		AG, CL, RG	CT, EN, ME, PA, SR, TP

Previsione meteorologica

Precipitazioni: sparse, anche a carattere di rovescio o temporale, ad iniziare da Molise, Campania e Puglia settentrionale, in estensione su tutto il meridione, con fenomeni più isolati sulla Sicilia centro-settentrionale.

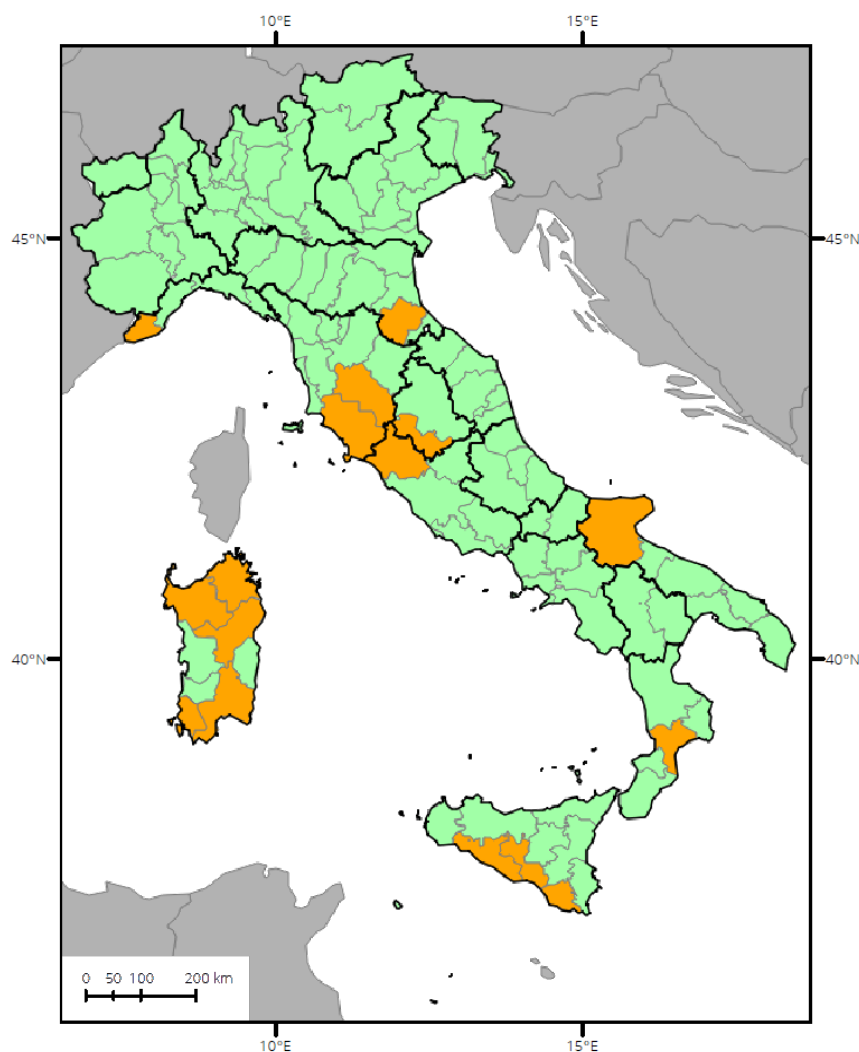
Venti: deboli o moderati dai quadranti settentrionali, con qualche rinforzo sui settori costieri ed appenninici, in rotazione dai quadranti occidentali sulla Sicilia e rinforzi sui settori occidentali e meridionali.

Temperature: massime in calo su Molise, Campania e Puglia settentrionale, in aumento su Sicilia e Calabria. **Umidità minima nei bassi strati:** 30-60%.

BOLLETTINO DI PREVISIONE NAZIONALE INCENDI BOSCHIVI

condizioni di suscettività all'innesco e alla propagazione di incendi boschivi

Previsione per domenica, 14 agosto 2022, per l'Italia



LEGENDA

- **SUSCETTIVITÀ ALTA**
 Ad innesco avvenuto, l'incendio si propagherà in maniera tale da poter rapidamente raggiungere dimensioni e intensità tali da renderlo difficilmente contrastabile con le sole forze ordinarie, ancorchè rinforzate, richiedendo il dispiegamento di ulteriori mezzi aerei.
- **SUSCETTIVITÀ MEDIA**
 Ad innesco avvenuto, l'incendio si propagherà in maniera tale da dover essere tempestivamente fronteggiato con forze ordinarie, altrimenti potrebbe essere necessario un dispiegamento di ulteriori forze per contrastarlo, rafforzando le squadre a terra ed impiegando piccoli e medi mezzi aerei.
- **SUSCETTIVITÀ BASSA**
 Ad innesco avvenuto, ancorchè poco probabile, l'incendio si propagherà in maniera tale che dovrebbe essere fronteggiato con le sole forze ordinarie, comunque necessarie.
- Confine regionale
- Confine provinciale

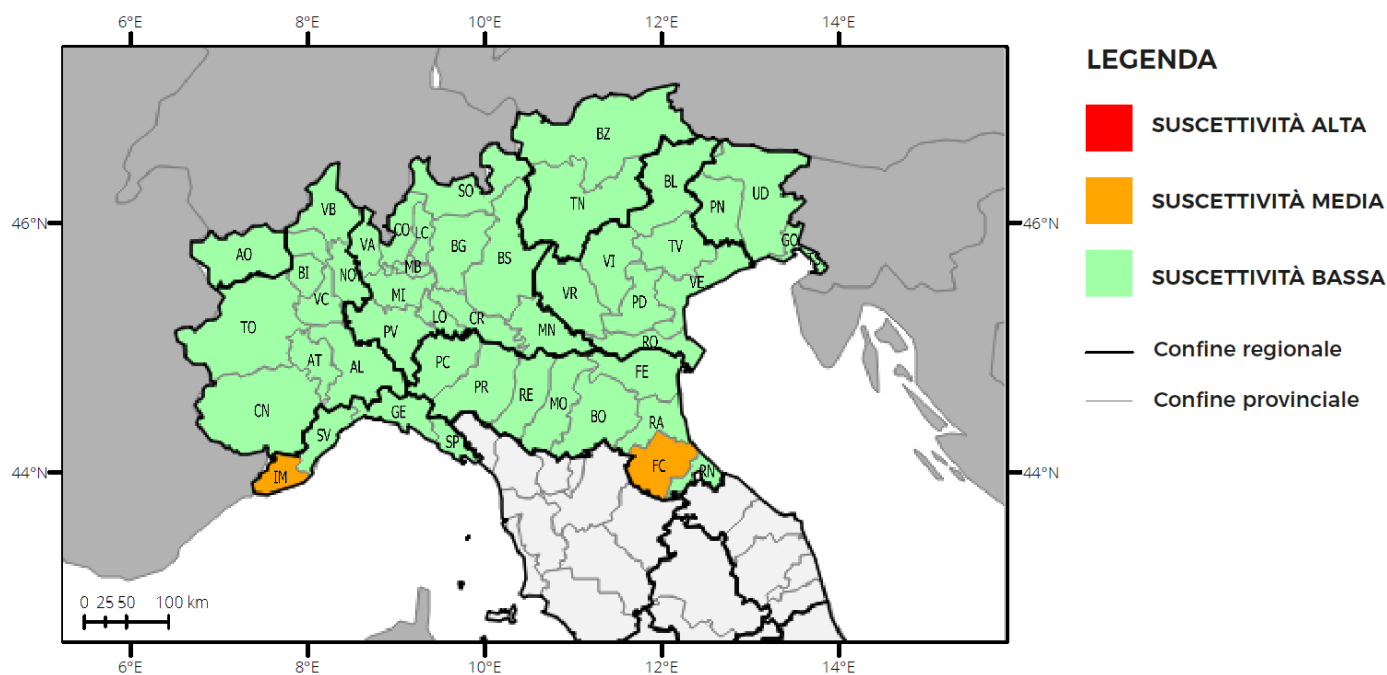
Situazione sinottica

Domenica un promontorio intercyclonico garantirà una giornata di tempo stabile sul Territorio. La ventilazione, in prevalenza debole o moderata dai quadranti settentrionali, presenterà temporanei rinforzi lungo i settori orientali del Paese, specie sui settori adriatici e ionici, con temperature nella media del periodo e valori massimi che tenderanno a subire una temporanea flessione per poi riaumentare.

BOLLETTINO DI PREVISIONE NAZIONALE INCENDI BOSCHIVI

condizioni di suscettività all'innesco e alla propagazione di incendi boschivi

Previsione per domenica, 14 agosto 2022, per l'Italia settentrionale



REGIONE	SUSCETTIVITÀ ALTA	SUSCETTIVITÀ MEDIA	SUSCETTIVITÀ BASSA
VALLE D'AOSTA			AO
PIEMONTE			In tutte le province
LOMBARDIA			In tutte le province
TRENTINO A. A.			In tutte le province
VENETO			In tutte le province
FRIULI V. GIULIA			In tutte le province
LIGURIA		IM	GE, SP, SV
EMILIA-ROMAGNA		FC	BO, FE, MO, PC, PR, RA, RE, RN

Previsione meteorologica

Precipitazioni: locali rovesci o brevi temporali, nel corso del pomeriggio-sera, sui settori alpini occidentali, Lombardia occidentale e Liguria; assenti o non rilevanti altrove.

Venti: deboli variabili, con locali rinforzi di brezza, specie sulle zone costiere e sulla Pianura Padana.

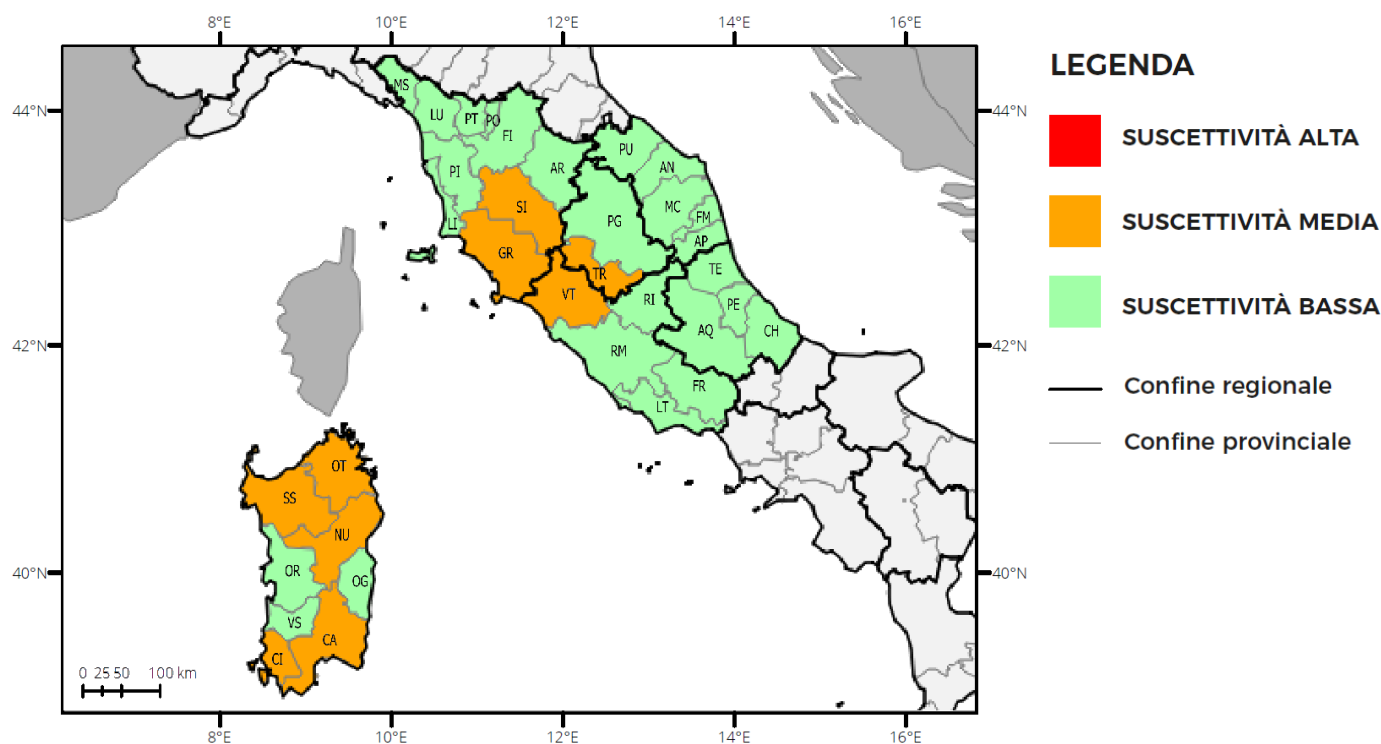
Temperature: in generale aumento nei valori massimi, localmente sensibile sull'Emilia-Romagna. Valori massimi localmente elevati sulla Pianura Padana.

Umidità minima nei bassi strati: 20-40%.

BOLLETTINO DI PREVISIONE NAZIONALE INCENDI BOSCHIVI

condizioni di suscettività all'innesco e alla propagazione di incendi boschivi

Previsione per domenica, 14 agosto 2022, per l'Italia centrale e la Sardegna



REGIONE	SUSCETTIVITÀ ALTA	SUSCETTIVITÀ MEDIA	SUSCETTIVITÀ BASSA
TOSCANA		GR, SI	AR, FI, LI, LU, MS, PI, PO, PT
UMBRIA		TR	PG
MARCHE			In tutte le province
LAZIO		VT	FR, LT, RI, RM
ABRUZZO			In tutte le province
SARDEGNA		CA, CI, NU, OT, SS	OG, OR, VS

Previsione meteorologica

Precipitazioni: assenti o non rilevanti.

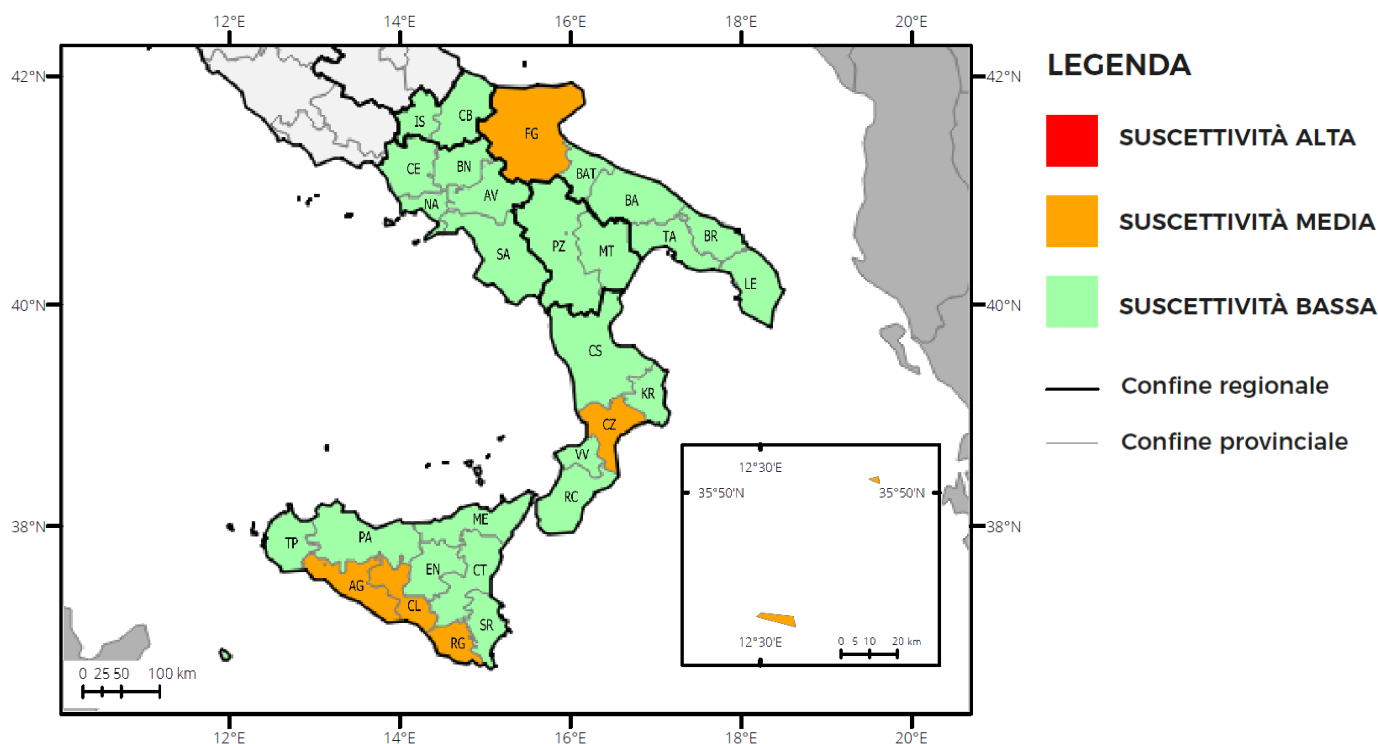
Venti: deboli o moderati dai quadranti settentrionali, con qualche residuo rinforzo, in graduale rotazione dai quadranti meridionali, in rinforzo a partire dalla Sardegna ed estensione serale sul versante tirrenico.

Temperature: in generale aumento nei valori massimi, localmente sensibile sulla Sardegna settentrionale e sulle regioni del versante Adriatico. **Umidità minima nei bassi strati:** 20-40%.

BOLLETTINO DI PREVISIONE NAZIONALE INCENDI BOSCHIVI

condizioni di suscettività all'innesco e alla propagazione di incendi boschivi

Previsione per domenica, 14 agosto 2022, per l'Italia meridionale e la Sicilia



REGIONE	SUSCETTIVITÀ ALTA	SUSCETTIVITÀ MEDIA	SUSCETTIVITÀ BASSA
MOLISE			In tutte le province
CAMPANIA			In tutte le province
PUGLIA		FG	BA, BAT, BR, LE, TA
BASILICATA			In tutte le province
CALABRIA		CZ	CS, KR, RC, VV
SICILIA		AG, CL, RG	CT, EN, ME, PA, SR, TP

Previsione meteorologica

Precipitazioni: locali rovesci o brevi temporali su Puglia, Calabria centro-meridionale e Sicilia nord-orientale; assenti o non rilevanti altrove.

Venti: deboli o moderati dai quadranti settentrionali, con ulteriori rinforzi su Puglia ed aree ioniche.

Temperature: massime in locale sensibile aumento su Molise, Campania, Puglia e Basilicata orientale.

Umidità minima nei bassi strati: 25-45%.

BOLLETTINO DI PREVISIONE NAZIONALE INCENDI BOSCHIVI

Il bollettino di previsione nazionale degli incendi boschivi è stato emesso sulla base di quanto dettato dalla Direttiva del Presidente Consiglio dei Ministri del 1 luglio 2011 recante "Direttiva in materia di lotta attiva agli incendi boschivi", pubblicata nella Gazzetta ufficiale n. 208, del 7 settembre 2011, e del Decreto attuativo del Capo del Dipartimento della Protezione Civile, repertorio n. 535 del 16 marzo 2021.

Il bollettino (Informativa n. 172/2022) emanato il 12 agosto 2022, contiene la previsione per sabato 13 agosto 2022, la previsione per domenica 14 agosto 2022, ed è stato prodotto dal Servizio rischi ambientali, antropici e da incendi boschivi sulla base:

- delle previsioni meteorologiche sinottiche giornaliere di venerdì 12 agosto 2022 emesse dal Centro Funzionale Centrale del Dipartimento Nazionale della Protezione Civile;
- dei risultati dei modelli di analisi delle condizioni favorevoli all'innesco e alla propagazione degli incendi boschivi in uso presso il Dipartimento della Protezione Civile;
- delle previsioni meteorologiche fornite dal Centro Funzionale Centrale del Dipartimento Nazionale della Protezione Civile;
- di elementi notiziari acquisiti.

Il bollettino mostra le previsioni delle condizioni di suscettività all'innesco e alla propagazione degli incendi boschivi, a scala provinciale e in tre classi di suscettività: alta (rosso), media (arancione), bassa (verde). Le tre classi di suscettività sono descritte a pagina 1 del bollettino.

IL DIRETTORE DELL'UFFICIO

Fausto Guzzetti

(ai sensi dell'art. 3.C.2 D. LGS. N. 39/1993)