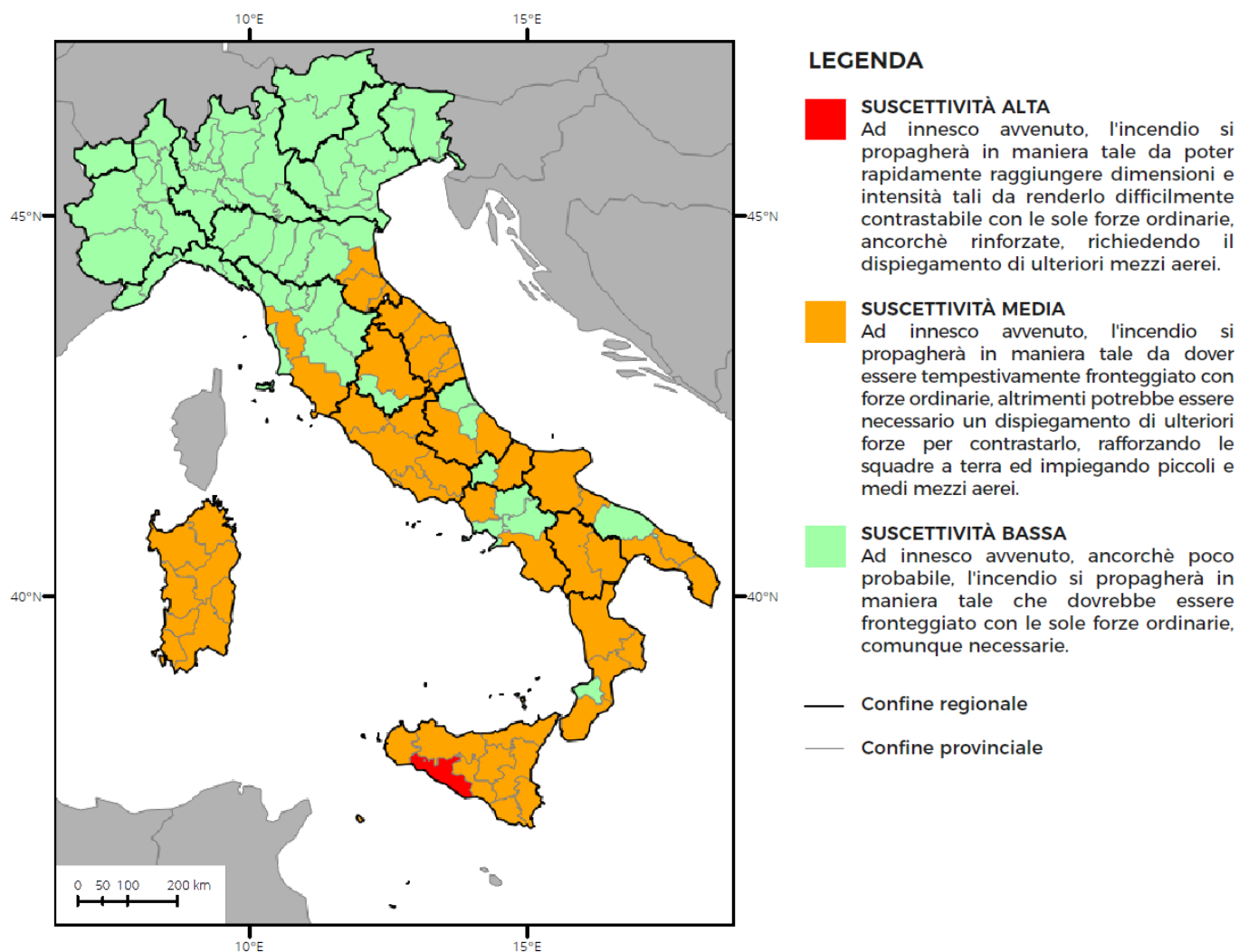


BOLLETTINO DI PREVISIONE NAZIONALE INCENDI BOSCHIVI

condizioni di suscettività all'innesco e alla propagazione di incendi boschivi

Previsione per sabato, 6 agosto 2022, per l'Italia



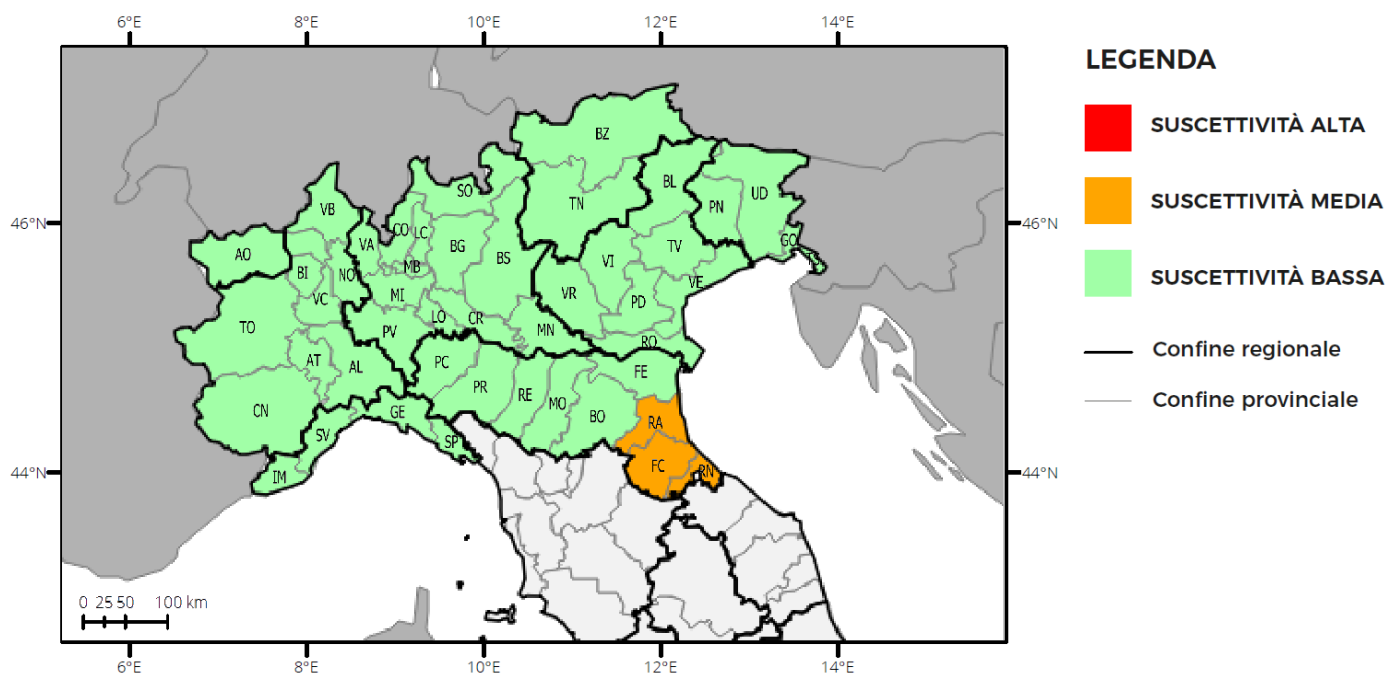
Situazione sinottica

aria più fresca fluisce lungo il bordo orientale del blocco anticiclonico nord-atlantico interessando anche l'Italia con rovesci e temporali sparsi, a prevalente evoluzione diurna e serale, che interesseranno progressivamente i settori alpini e parte delle pianure del Settentrione. La ventilazione, inizialmente debole variabile o secondo regime di brezza, nel corso della giornata tenderà a disporsi e a rinforzare dai quadranti settentrionali. Le temperature subiranno una generale e significativa flessione sulle regioni settentrionali.

BOLLETTINO DI PREVISIONE NAZIONALE INCENDI BOSCHIVI

condizioni di suscettività all'innesco e alla propagazione di incendi boschivi

Previsione per sabato, 6 agosto 2022, per l'Italia settentrionale



REGIONE	SUSCETTIVITÀ ALTA	SUSCETTIVITÀ MEDIA	SUSCETTIVITÀ BASSA
VALLE D'AOSTA			AO
PIEMONTE			In tutte le province
LOMBARDIA			In tutte le province
TRENTINO A. A.			In tutte le province
VENETO			In tutte le province
FRIULI V. GIULIA			In tutte le province
LIGURIA			In tutte le province
EMILIA-ROMAGNA		FC, RA, RN	BO, FE, MO, PC, PR, RE

Previsione meteorologica

Precipitazioni: rovesci o temporali sparsi sui settori alpini, in estensione alle restanti aree.

Venti: da deboli a moderati dai quadranti settentrionali, con rinforzi da nord-est fino a tesi o localmente forti in serata sui settori adriatici.

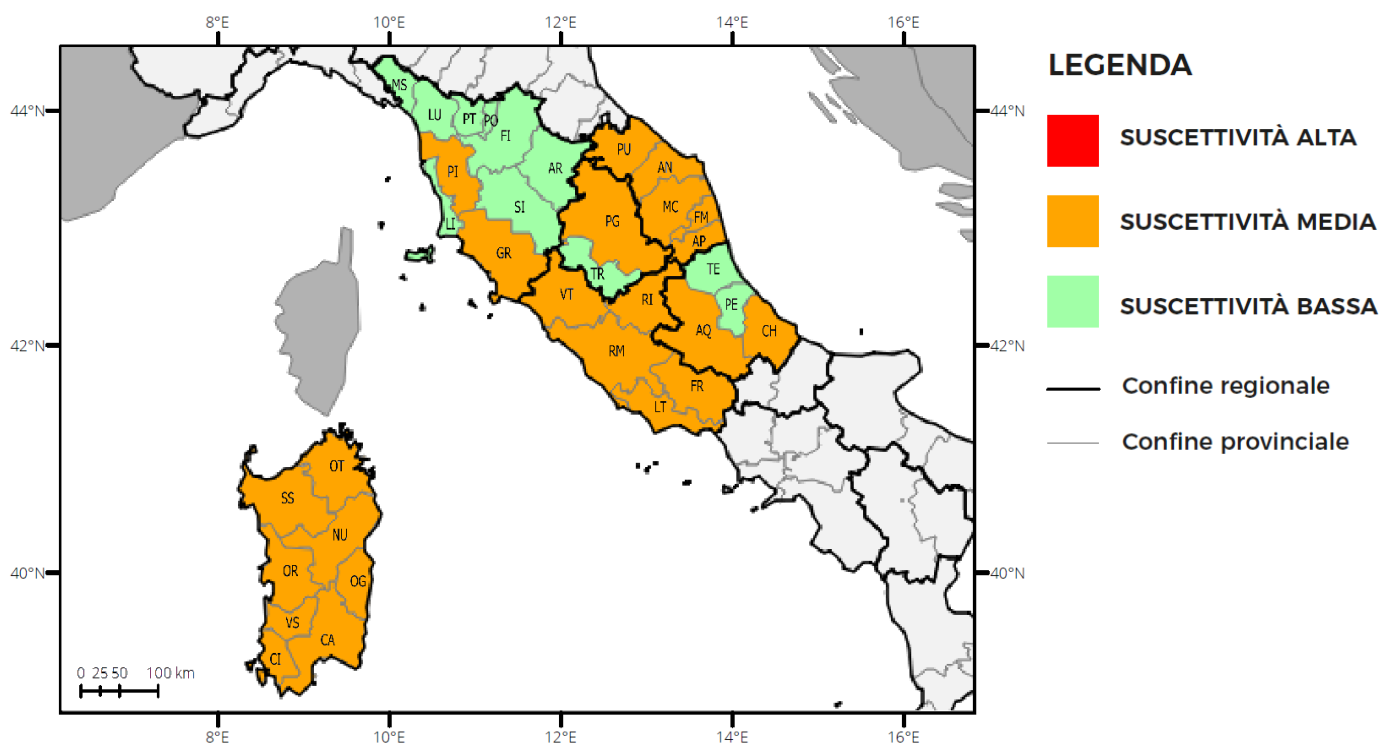
Temperature: in calo le massime sui settori alpini di nord-est, con valori ancora da elevati a molto elevati, sulla Pianura Padana.

Umidità minima nei bassi strati: 15-40%, 40-60% sui settori alpini.

BOLLETTINO DI PREVISIONE NAZIONALE INCENDI BOSCHIVI

condizioni di suscettività all'innesco e alla propagazione di incendi boschivi

Previsione per sabato, 6 agosto 2022, per l'Italia centrale e la Sardegna



REGIONE	SUSCETTIVITÀ ALTA	SUSCETTIVITÀ MEDIA	SUSCETTIVITÀ BASSA
TOSCANA		GR, PI	AR, FI, LI, LU, MS, PO, PT, SI
UMBRIA		PG	TR
MARCHE		In tutte le province	
LAZIO		In tutte le province	
ABRUZZO		AQ, CH	PE, TE
SARDEGNA		In tutte le province	

Previsione meteorologica

Precipitazioni: isolati rovesci o brevi temporali sull'Alta toscana; assenti o non rilevanti altrove.

Venti: da deboli a moderati dai quadranti settentrionali, con rinforzi da nord-est fino a tesi o localmente forti in serata sui settori adriatici.

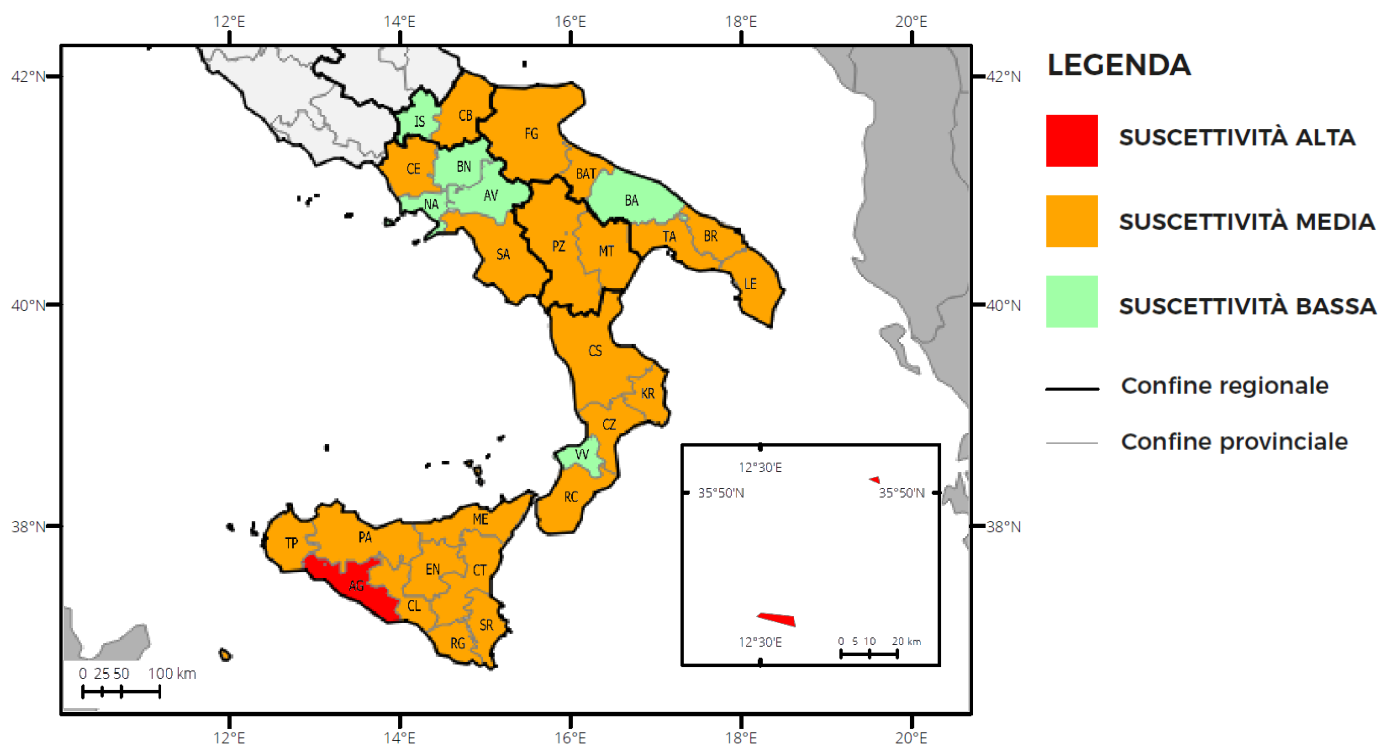
Temperature: senza variazioni di rilievo, con valori massimi da elevati a molto elevati, specie sulle aree interne delle regioni del versante tirrenico e sulla Sardegna.

Umidità minima nei bassi strati: 15-40%.

BOLLETTINO DI PREVISIONE NAZIONALE INCENDI BOSCHIVI

condizioni di suscettività all'innesco e alla propagazione di incendi boschivi

Previsione per sabato, 6 agosto 2022, per l'Italia meridionale e la Sicilia



REGIONE	SUSCETTIVITÀ ALTA	SUSCETTIVITÀ MEDIA	SUSCETTIVITÀ BASSA
MOLISE		CB	IS
CAMPANIA		CE, SA	AV, BN, NA
PUGLIA		BAT, BR, FG, LE, TA	BA
BASILICATA		In tutte le province	
CALABRIA		CS, CZ, KR, RC	VV
SICILIA	AG	CL, CT, EN, ME, PA, RG, SR, TP	

Previsione meteorologica

Precipitazioni: isolati rovesci sui rilievi di Campania meridionale, Basilicata occidentale, Calabria e Sicilia orientale; assenti o non rilevanti altrove.

Venti: da deboli a moderati dai quadranti settentrionali.

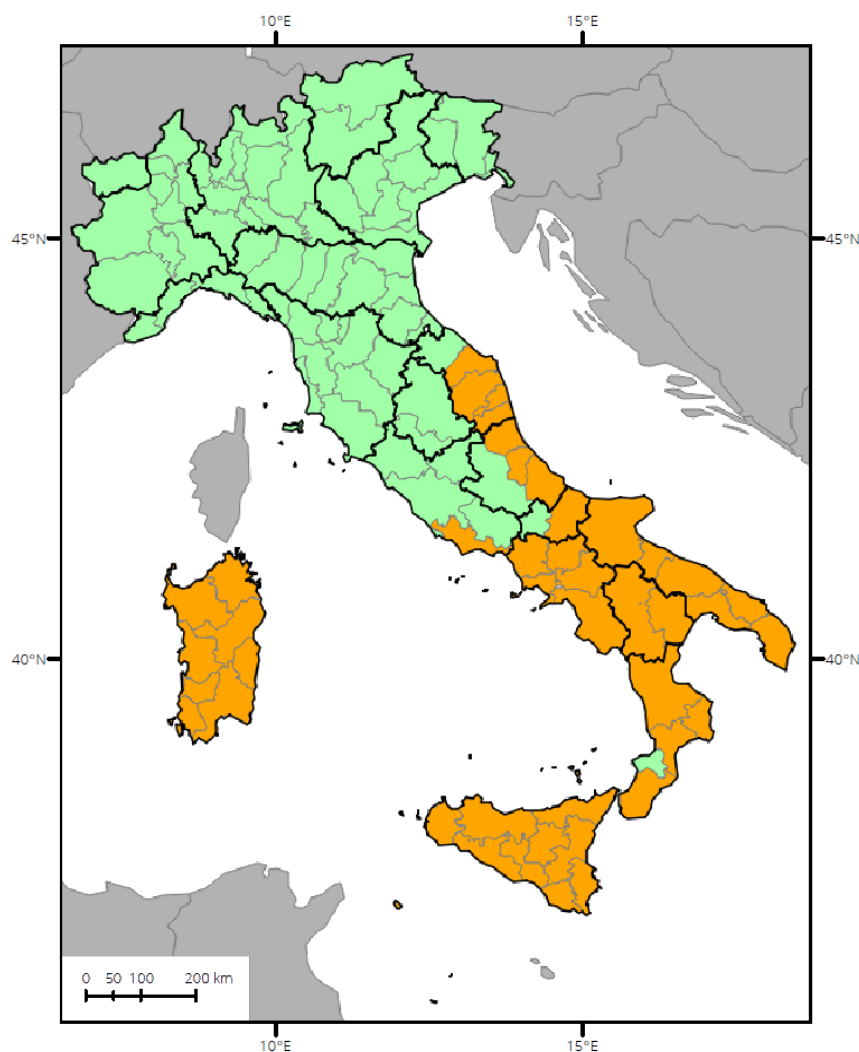
Temperature: senza variazioni di rilievo, con valori massimi da elevati a molto elevati, specie sulle aree interne di Puglia, Basilicata orientale e Sicilia sud-orientale.

Umidità minima nei bassi strati: 15-40%.

BOLLETTINO DI PREVISIONE NAZIONALE INCENDI BOSCHIVI

condizioni di suscettività all'innesco e alla propagazione di incendi boschivi

Previsione per domenica, 7 agosto 2022, per l'Italia



LEGENDA

- **SUSCETTIVITÀ ALTA**
Ad innesco avvenuto, l'incendio si propagherà in maniera tale da poter rapidamente raggiungere dimensioni e intensità tali da renderlo difficilmente contrastabile con le sole forze ordinarie, ancorchè rinforzate, richiedendo il dispiegamento di ulteriori mezzi aerei.
 - **SUSCETTIVITÀ MEDIA**
Ad innesco avvenuto, l'incendio si propagherà in maniera tale da dover essere tempestivamente fronteggiato con forze ordinarie, altrimenti potrebbe essere necessario un dispiegamento di ulteriori forze per contrastarlo, rafforzando le squadre a terra ed impiegando piccoli e medi mezzi aerei.
 - **SUSCETTIVITÀ BASSA**
Ad innesco avvenuto, ancorchè poco probabile, l'incendio si propagherà in maniera tale che dovrebbe essere fronteggiato con le sole forze ordinarie, comunque necessarie.
- Confine regionale
— Confine provinciale

Situazione sinottica

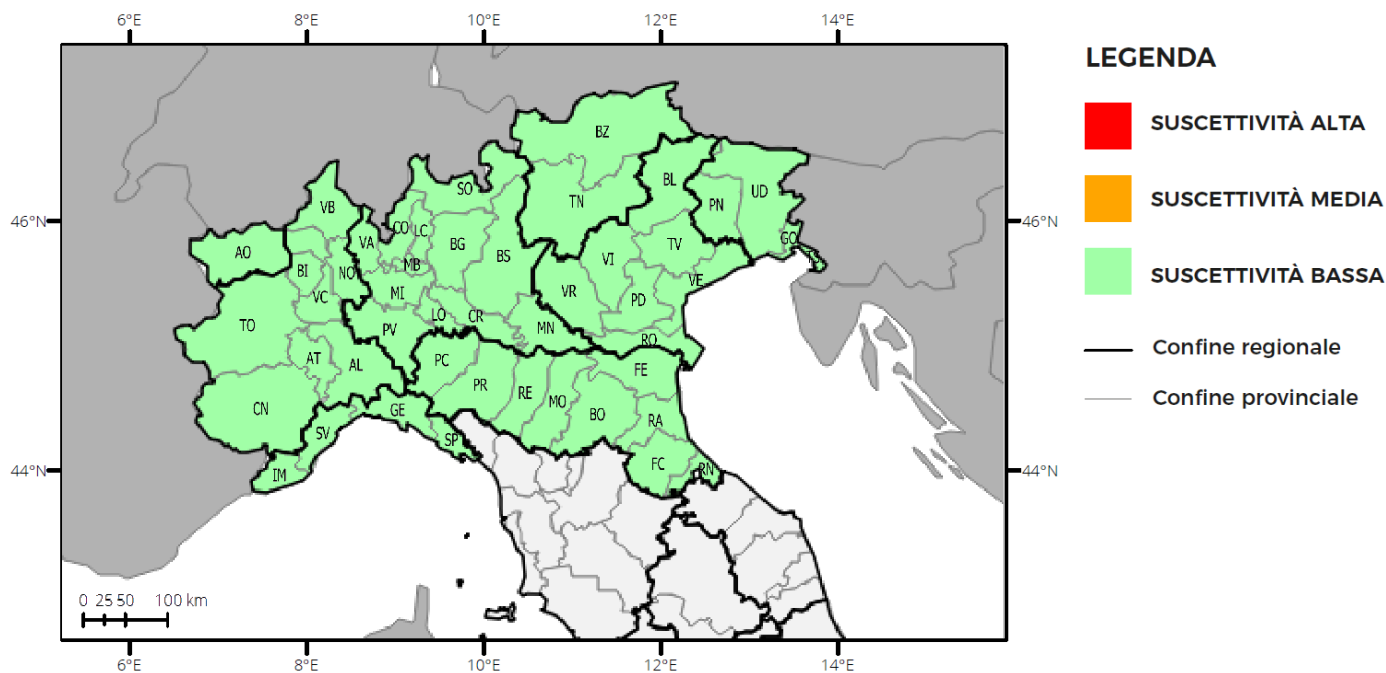
rovesci e temporali sparsi interesseranno il Settentrione e parte del Centro. La ventilazione dai quadranti settentrionali risulterà localmente più intensa, specialmente lungo i settori orientali del Paese. Le temperature subiranno una generale e significativa flessione anche sulle regioni centrali.



BOLLETTINO DI PREVISIONE NAZIONALE INCENDI BOSCHIVI

condizioni di suscettività all'innesco e alla propagazione di incendi boschivi

Previsione per domenica, 7 agosto 2022, per l'Italia settentrionale



REGIONE	SUSCETTIVITÀ ALTA	SUSCETTIVITÀ MEDIA	SUSCETTIVITÀ BASSA
VALLE D'AOSTA			AO
PIEMONTE			In tutte le province
LOMBARDIA			In tutte le province
TRENTINO A. A.			In tutte le province
VENETO			In tutte le province
FRIULI V. GIULIA			In tutte le province
LIGURIA			In tutte le province
EMILIA-ROMAGNA			In tutte le province

Previsione meteorologica

Precipitazioni: rovesci o temporali sparsi su tutte le regioni.

Venti: da deboli a moderati dai quadranti settentrionali, con rinforzi fino a tesi o localmente forti da nord-est sui settori adriatici, da nord sulla Liguria; in attenuazione dalla sera.

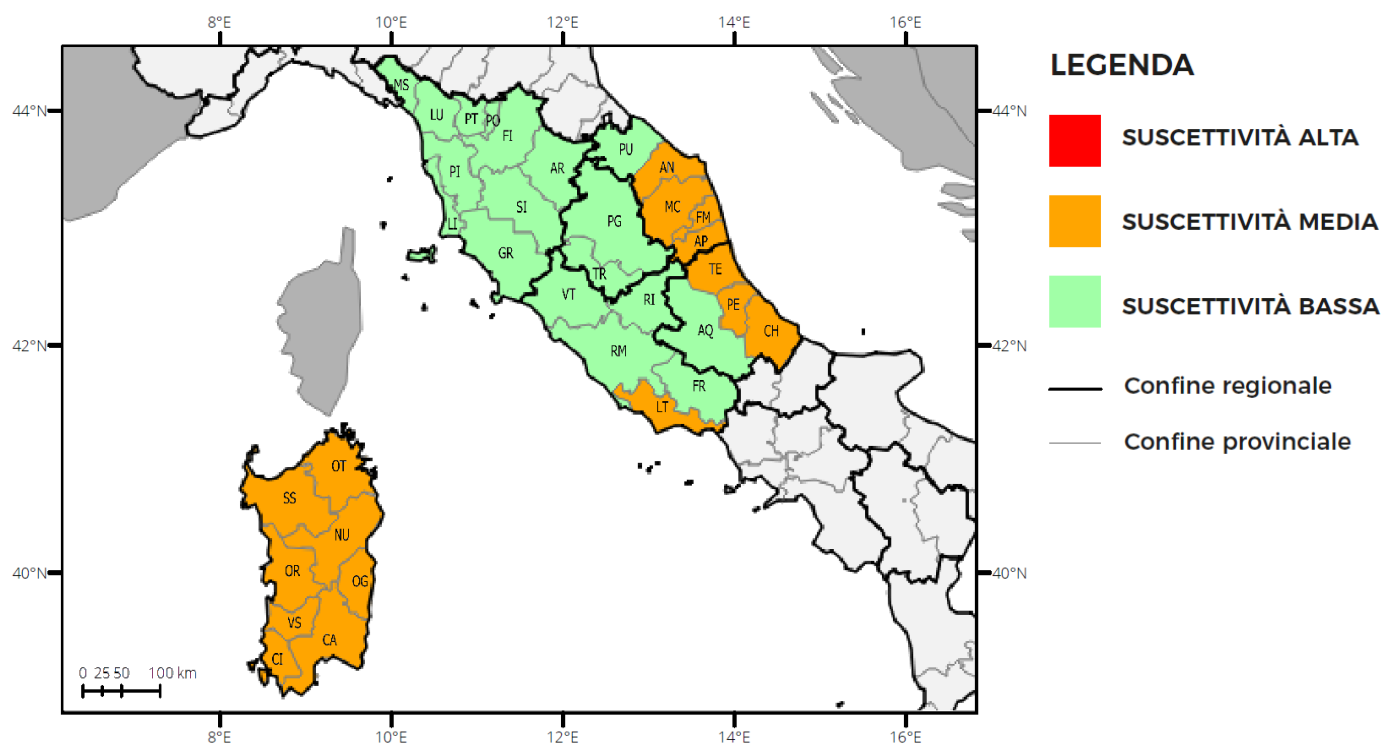
Temperature: in generale sensibile calo, localmente marcato nei valori massimi.

Umidità minima nei bassi strati: 15-40%, 40-60% sui settori alpini e sul Nord-ovest.

BOLLETTINO DI PREVISIONE NAZIONALE INCENDI BOSCHIVI

condizioni di suscettività all'innesco e alla propagazione di incendi boschivi

Previsione per domenica, 7 agosto 2022, per l'Italia centrale e la Sardegna



REGIONE	SUSCETTIVITÀ ALTA	SUSCETTIVITÀ MEDIA	SUSCETTIVITÀ BASSA
TOSCANA			In tutte le province
UMBRIA			In tutte le province
MARCHE		AN, AP, FM, MC	PU
LAZIO		LT	FR, RI, RM, VT
ABRUZZO		CH, PE, TE	AQ
SARDEGNA		In tutte le province	

Previsione meteorologica

Precipitazioni: rovesci o temporali su Toscana, Umbria e aree interne di Marche, Lazio e Abruzzo; assenti o non rilevanti altrove.

Venti: da deboli a moderati dai quadranti settentrionali, con rinforzi da nord-est fino a tesi o localmente forti sui settori adriatici, Toscana e settori appenninici settentrionali; in attenuazione dalla sera/notte.

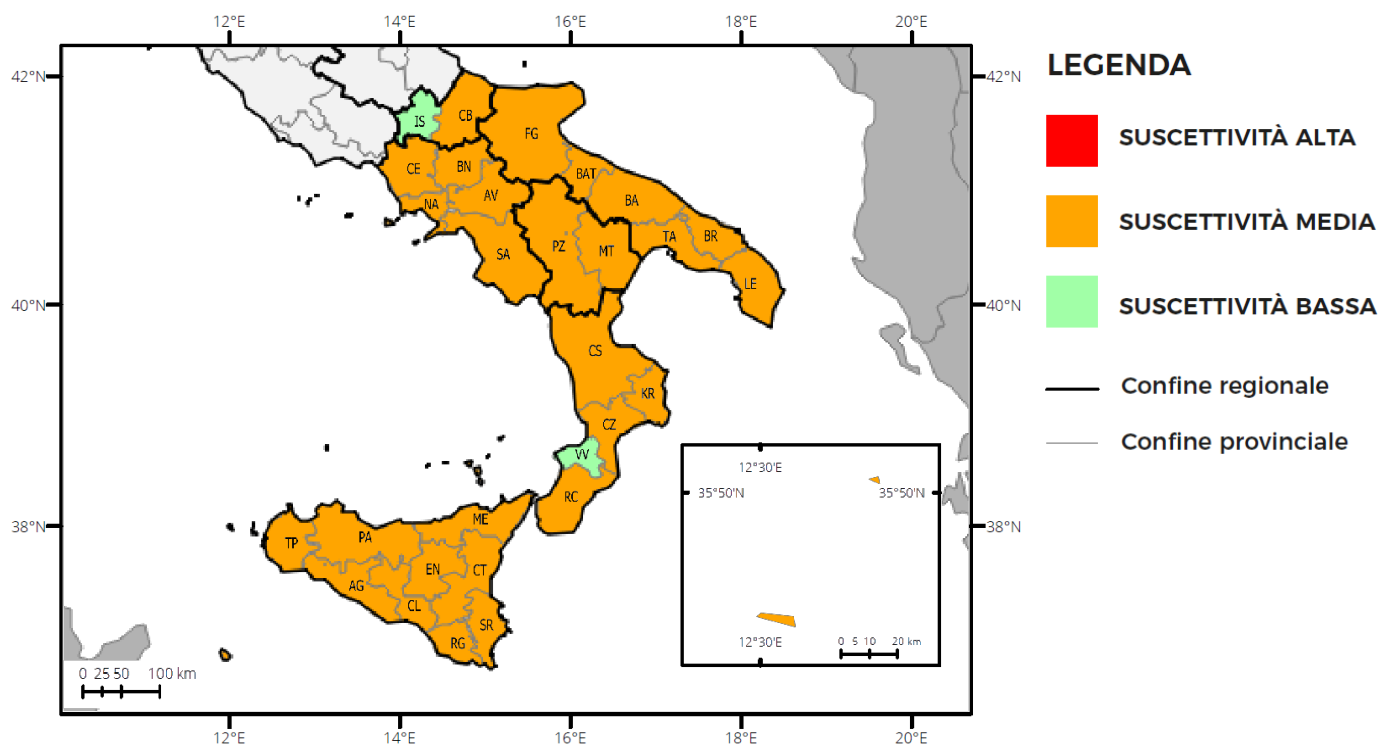
Temperature: massime in sensibile o localmente marcata diminuzione su Toscana, Umbria e Marche, lieve su Abruzzo, con valori massimi ancora elevati o localmente molto elevati su Lazio e Sardegna.

Umidità minima nei bassi strati: 30-50% sulle regioni adriatiche, 20-40% altrove.

BOLLETTINO DI PREVISIONE NAZIONALE INCENDI BOSCHIVI

condizioni di suscettività all'innesco e alla propagazione di incendi boschivi

Previsione per domenica, 7 agosto 2022, per l'Italia meridionale e la Sicilia



REGIONE	SUSCETTIVITÀ ALTA	SUSCETTIVITÀ MEDIA	SUSCETTIVITÀ BASSA
MOLISE		CB	IS
CAMPANIA		In tutte le province	
PUGLIA		In tutte le province	
BASILICATA		In tutte le province	
CALABRIA		CS, CZ, KR, RC	VV
SICILIA		In tutte le province	

Previsione meteorologica

Precipitazioni: assenti o non rilevanti.

Venti: da deboli a moderati dai quadranti settentrionali, con rinforzi fino a tesi nord-occidentali lungo i settori adriatici.

Temperature: massime in lieve diminuzione su Molise, Puglia settentrionale e restanti zone interne peninsulari, con valori massimi ancora elevati o localmente molto elevati su Puglia centro-meridionale, Basilicata orientale, Calabria ionica centro-settentrionale e aree interne della Sicilia.

Umidità minima nei bassi strati: 20-40%.

BOLLETTINO DI PREVISIONE NAZIONALE INCENDI BOSCHIVI

Il bollettino di previsione nazionale degli incendi boschivi è stato emesso sulla base di quanto dettato dalla Direttiva del Presidente Consiglio dei Ministri del 1 luglio 2011 recante "Direttiva in materia di lotta attiva agli incendi boschivi", pubblicata nella Gazzetta ufficiale n. 208, del 7 settembre 2011, e del Decreto attuativo del Capo del Dipartimento della Protezione Civile, repertorio n. 535 del 16 marzo 2021.

Il bollettino (Informativa n. 165/2022) emanato il 05 agosto 2022, contiene la previsione per sabato 6 agosto 2022, la previsione per domenica 7 agosto 2022, ed è stato prodotto dal Servizio rischi ambientali, antropici e da incendi boschivi sulla base:

- delle previsioni meteorologiche sinottiche giornaliere di venerdì 05 agosto 2022 emesse dal Centro Funzionale Centrale del Dipartimento Nazionale della Protezione Civile;
- dei risultati dei modelli di analisi delle condizioni favorevoli all'innesco e alla propagazione degli incendi boschivi in uso presso il Dipartimento della Protezione Civile;
- delle previsioni meteorologiche fornite dal Centro Funzionale Centrale del Dipartimento Nazionale della Protezione Civile;
- di elementi notiziari acquisiti.

Il bollettino mostra le previsioni delle condizioni di suscettività all'innesco e alla propagazione degli incendi boschivi, a scala provinciale e in tre classi di suscettività: alta (rosso), media (arancione), bassa (verde). Le tre classi di suscettività sono descritte a pagina 1 del bollettino.

IL DIRETTORE DELL'UFFICIO

Fausto Guzzetti

(ai sensi dell'art. 3.C.2 D. LGS. N. 39/1993)