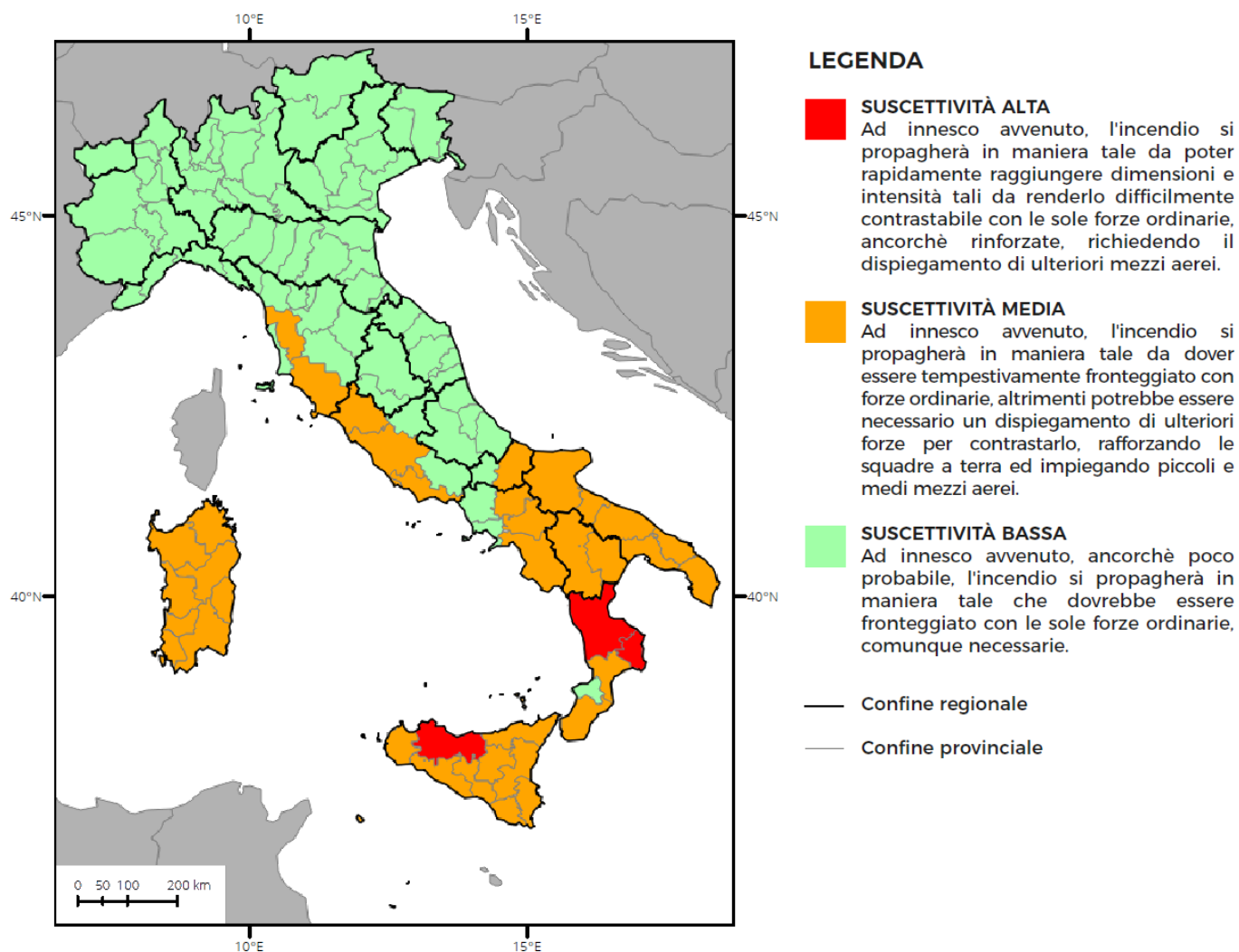


## BOLLETTINO DI PREVISIONE NAZIONALE INCENDI BOSCHIVI

condizioni di suscettività all'innesco e alla propagazione di incendi boschivi

### Previsione per martedì, 2 agosto 2022, per l'Italia



### Situazione sinottica

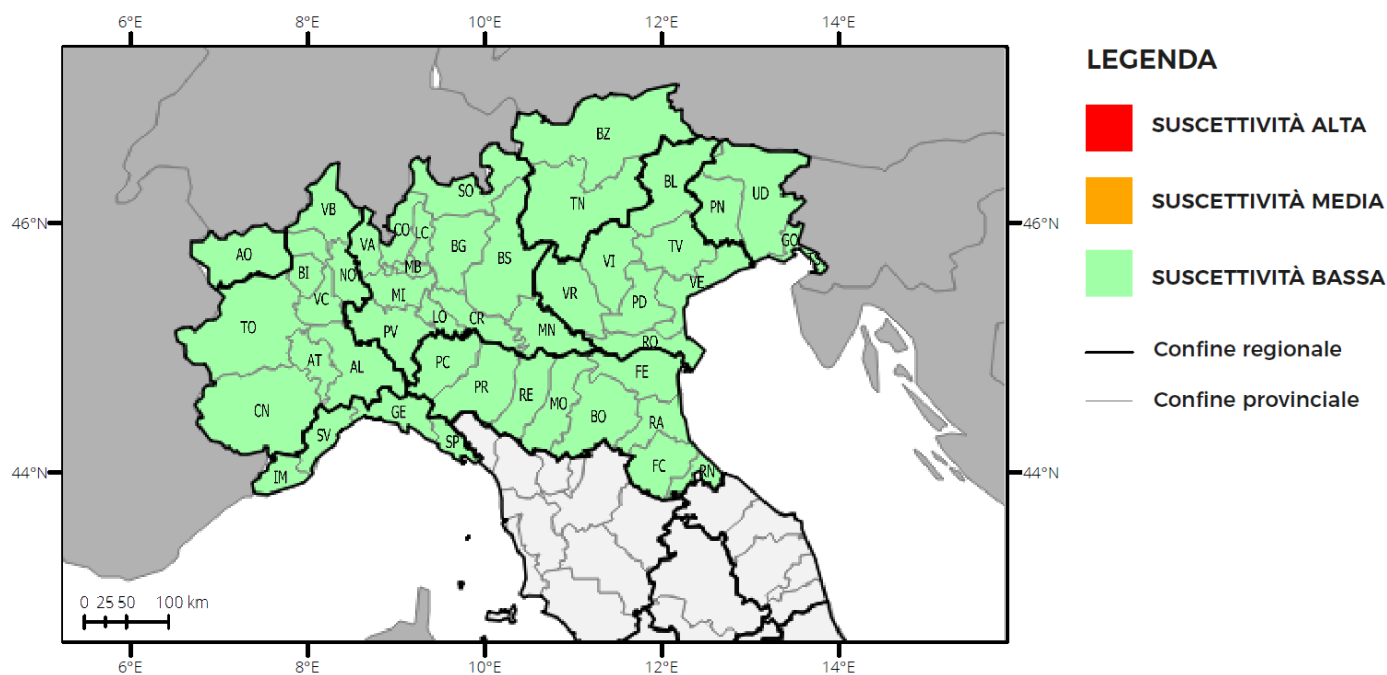
una vasta area di alta pressione continua ad interessare i settori occidentali del Nord-Africa distendendosi verso la Penisola iberica e lasciando spazio al ramo discendente di un'ampia saccatura che lambisce l'Italia proiettandosi fino al Mediterraneo centrale. In tale contesto, qualche impulso di moderata instabilità interessa a giorni alterni alcune zone del Paese. Nel pomeriggio-sera di oggi, rovesci sparsi o brevi temporali interesseranno i rilievi del Triveneto, muovendosi nella giornata di domani verso i settori orientali del Centro-Nord, portando isolati fenomeni anche a ridosso dei rilievi appenninici centro-settentrionali.



## BOLLETTINO DI PREVISIONE NAZIONALE INCENDI BOSCHIVI

condizioni di suscettibilità all'innesco e alla propagazione di incendi boschivi

### Previsione per martedì, 2 agosto 2022, per l'Italia settentrionale



REGIONE	SUSCETTIVITÀ ALTA	SUSCETTIVITÀ MEDIA	SUSCETTIVITÀ BASSA
VALLE D'AOSTA			AO
PIEMONTE			In tutte le province
LOMBARDIA			In tutte le province
TRENTINO A. A.			In tutte le province
VENETO			In tutte le province
FRIULI V. GIULIA			In tutte le province
LIGURIA			In tutte le province
EMILIA-ROMAGNA			In tutte le province

### Previsione meteorologica

**Precipitazioni:** da isolate a sparse, anche a carattere di rovescio o temporale, sul Triveneto ed isolatamente su Emilia-Romagna, Liguria di Levante e Lombardia orientale; assenti o non rilevanti altrove.

**Venti:** deboli di direzione variabile, con temporanei rinforzi dai quadranti orientali, specie in Pianura Padana e di brezza lungo le coste.

**Temperature:** massime in generale lieve diminuzione, localmente sensibile sull'Appennino emiliano-romagnolo; valori massimi puntualmente elevati sulla Pianura Padana occidentale e su quella emiliana.



**PROTEZIONE CIVILE**  
Presidenza del Consiglio dei Ministri  
Dipartimento della Protezione Civile

**Informativa n. 161/2022**

Giorno di emissione: **lunedì, 01/08/2022**

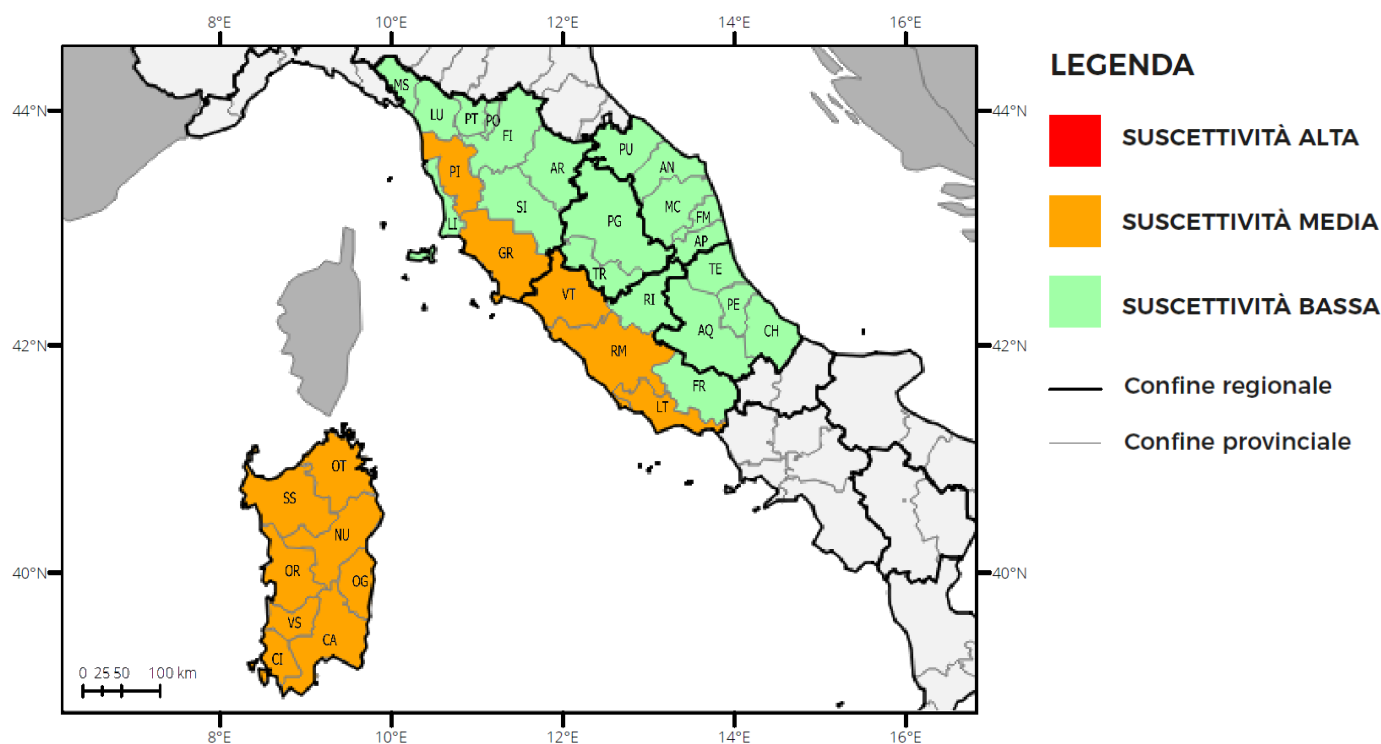
Prossima emissione: martedì, 02/08/2022

**Umidità minima nei bassi strati: 30-60%.**

## BOLLETTINO DI PREVISIONE NAZIONALE INCENDI BOSCHIVI

condizioni di suscettività all'innesco e alla propagazione di incendi boschivi

### Previsione per martedì, 2 agosto 2022, per l'Italia centrale e la Sardegna



REGIONE	SUSCETTIVITÀ ALTA	SUSCETTIVITÀ MEDIA	SUSCETTIVITÀ BASSA
TOSCANA		GR, PI	AR, FI, LI, LU, MS, PO, PT, SI
UMBRIA			In tutte le province
MARCHE			In tutte le province
LAZIO		LT, RM, VT	FR, RI
ABRUZZO			In tutte le province
SARDEGNA		In tutte le province	

### Previsione meteorologica

**Precipitazioni:** isolati rovesci o brevi temporali pomeridiani a ridosso dei rilievi di Toscana, Marche e settori orientali di Umbria e Lazio centrale; assenti o non rilevanti altrove.

**Venti:** deboli di direzione variabile, con temporanei rinforzi di brezza e da est-nord-est sulle coste adriatiche.

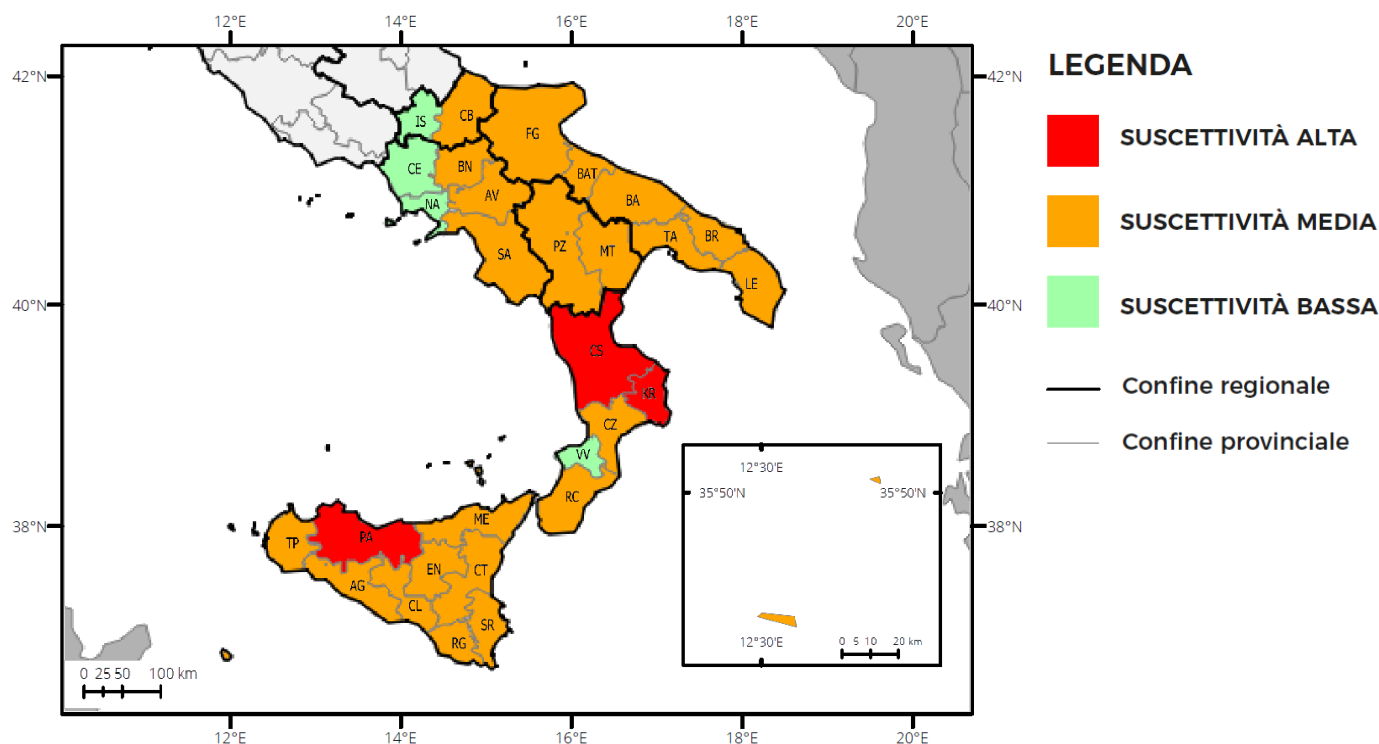
**Temperature:** in calo su zone interne di Toscana, Umbria e Marche, senza variazioni di rilievo altrove; valori massimi generalmente elevati o puntualmente molto elevati sul versante tirrenico peninsulare e sulle zone interne della Sardegna.

**Umidità minima nei bassi strati:** 25-50%.

## BOLLETTINO DI PREVISIONE NAZIONALE INCENDI BOSCHIVI

condizioni di suscettività all'innesco e alla propagazione di incendi boschivi

**Previsione per martedì, 2 agosto 2022, per l'Italia meridionale e la Sicilia**



REGIONE	SUSCETTIVITÀ ALTA	SUSCETTIVITÀ MEDIA	SUSCETTIVITÀ BASSA
MOLISE		CB	IS
CAMPANIA		AV, BN, SA	CE, NA
PUGLIA		In tutte le province	
BASILICATA		In tutte le province	
CALABRIA	CS, KR	CZ, RC	VV
SICILIA	PA	AG, CL, CT, EN, ME, RG, SR, TP	

### Previsione meteorologica

**Precipitazioni:** assenti o non rilevanti.

**Venti:** da deboli a moderati dai quadranti settentrionali su tutte le regioni, con rinforzi fino a tesi su Puglia meridionale e settori ionici della Calabria.

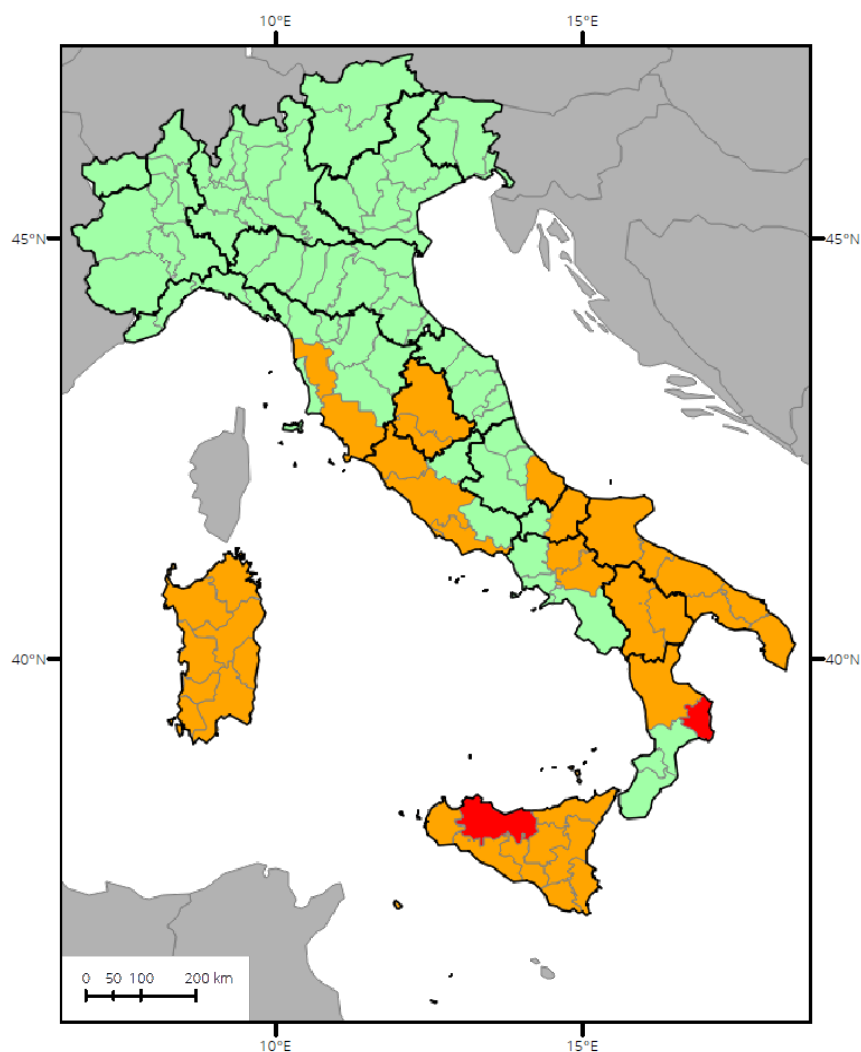
**Temperature:** in generale lieve aumento sulle regioni peninsulari, con valori massimi elevati o puntualmente molto elevati su Campania e Sicilia.

**Umidità minima nei bassi strati:** 20-45%.

## BOLLETTINO DI PREVISIONE NAZIONALE INCENDI BOSCHIVI

condizioni di suscettività all'innesco e alla propagazione di incendi boschivi

### Previsione per mercoledì, 3 agosto 2022, per l'Italia



#### LEGENDA

- **SUSCETTIVITÀ ALTA**  
 Ad innesco avvenuto, l'incendio si propagherà in maniera tale da poter rapidamente raggiungere dimensioni e intensità tali da renderlo difficilmente contrastabile con le sole forze ordinarie, ancorchè rinforzate, richiedendo il dispiegamento di ulteriori mezzi aerei.
  - **SUSCETTIVITÀ MEDIA**  
 Ad innesco avvenuto, l'incendio si propagherà in maniera tale da dover essere tempestivamente fronteggiato con forze ordinarie, altrimenti potrebbe essere necessario un dispiegamento di ulteriori forze per contrastarlo, rafforzando le squadre a terra ed impiegando piccoli e medi mezzi aerei.
  - **SUSCETTIVITÀ BASSA**  
 Ad innesco avvenuto, ancorchè poco probabile, l'incendio si propagherà in maniera tale che dovrebbe essere fronteggiato con le sole forze ordinarie, comunque necessarie.
- Confine regionale  
 — Confine provinciale

#### Situazione sinottica

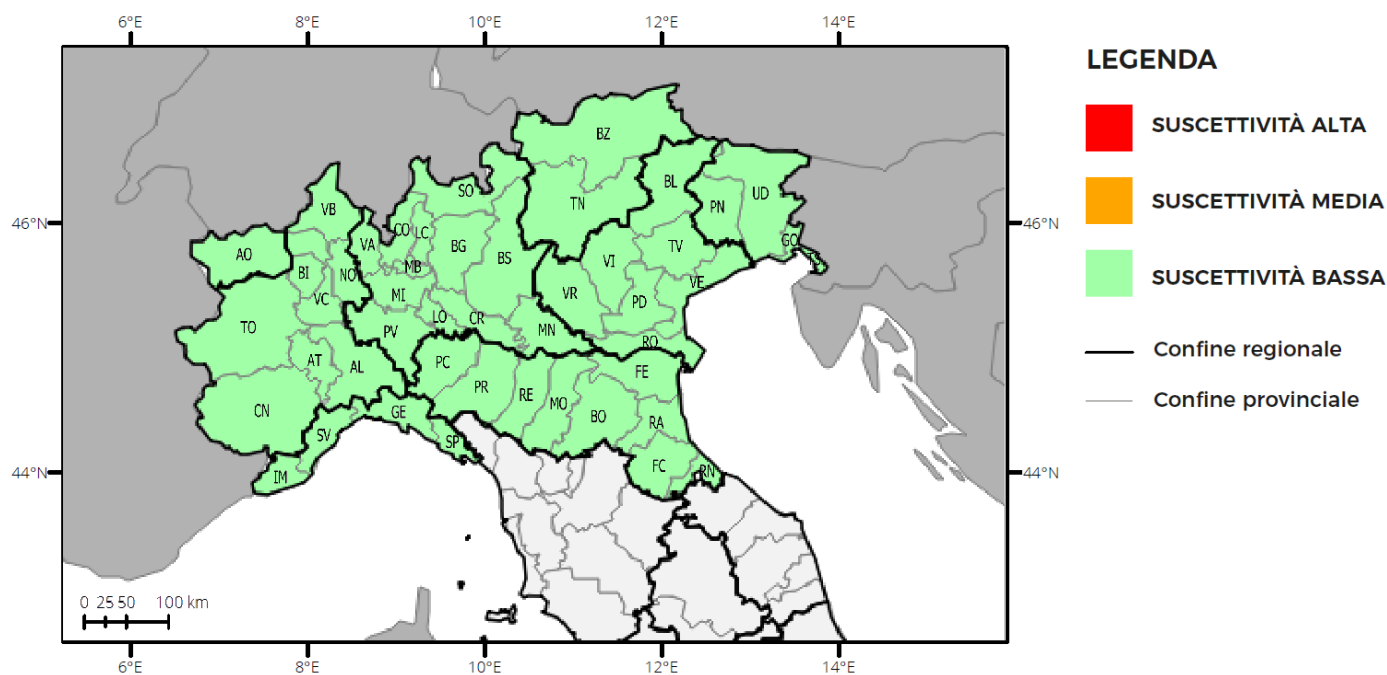
Mercoledì il promontorio si estenderà all'Europa centrale, riportando condizioni di tempo generalmente stabile sul Territorio. I venti, ancora mediamente dai quadranti settentrionali, risulteranno localmente tesi sui settori più meridionali del Paese. Le temperature, dopo una breve flessione, torneranno a risalire progressivamente su tutte le regioni.



## BOLLETTINO DI PREVISIONE NAZIONALE INCENDI BOSCHIVI

condizioni di suscettività all'innesco e alla propagazione di incendi boschivi

### Previsione per mercoledì, 3 agosto 2022, per l'Italia settentrionale



REGIONE	SUSCETTIVITÀ ALTA	SUSCETTIVITÀ MEDIA	SUSCETTIVITÀ BASSA
VALLE D'AOSTA			AO
PIEMONTE			In tutte le province
LOMBARDIA			In tutte le province
TRENTINO A. A.			In tutte le province
VENETO			In tutte le province
FRIULI V. GIULIA			In tutte le province
LIGURIA			In tutte le province
EMILIA-ROMAGNA			In tutte le province

### Previsione meteorologica

**Precipitazioni:** isolati rovesci o brevi temporali ad evoluzione diurna sui settori alpini; assenti o non rilevanti altrove.

**Venti:** deboli di direzione variabile, con temporanei rinforzi di brezza.

**Temperature:** in generale lieve aumento, con valori massimi elevati sulla Pianura Padana e su quella emiliana.

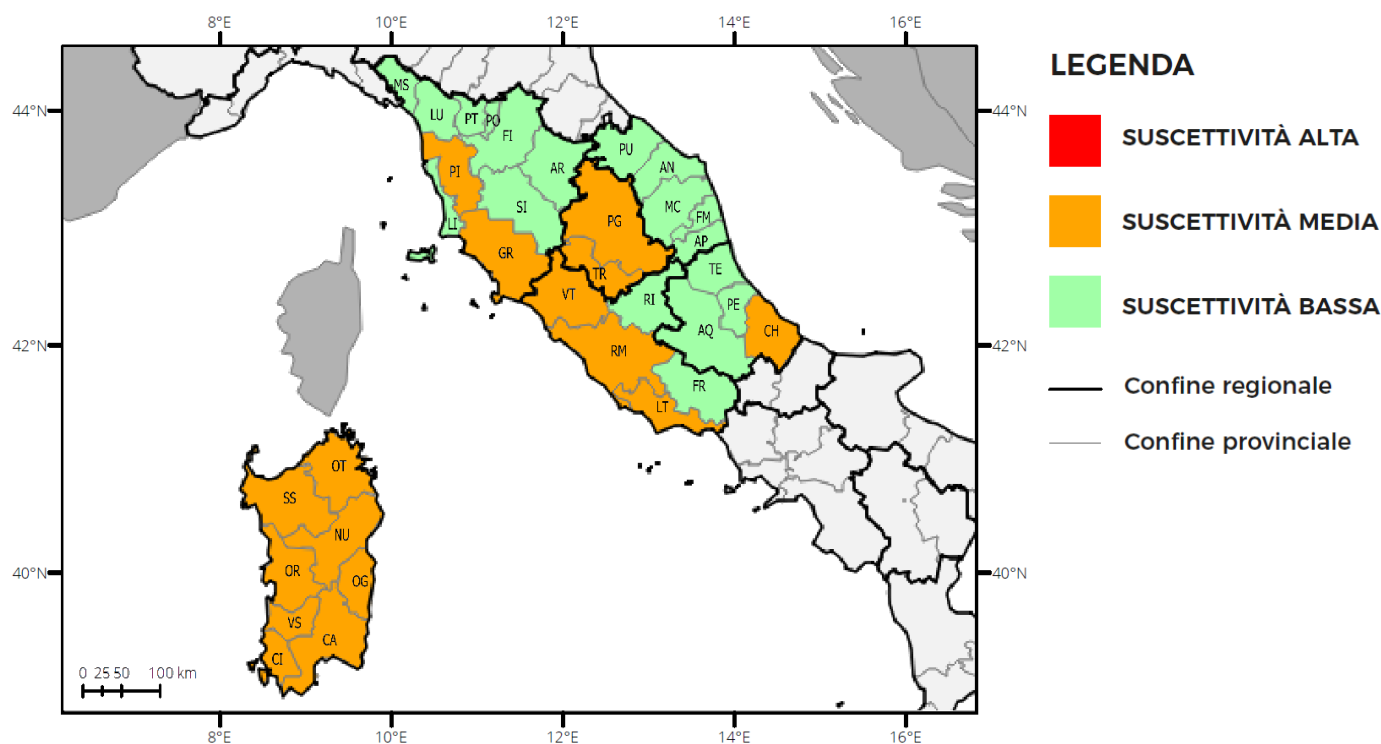
**Umidità minima nei bassi strati:** 20-50%.



## BOLLETTINO DI PREVISIONE NAZIONALE INCENDI BOSCHIVI

condizioni di suscettività all'innesco e alla propagazione di incendi boschivi

### Previsione per mercoledì, 3 agosto 2022, per l'Italia centrale e la Sardegna



REGIONE	SUSCETTIVITÀ ALTA	SUSCETTIVITÀ MEDIA	SUSCETTIVITÀ BASSA
TOSCANA		GR, PI	AR, FI, LI, LU, MS, PO, PT, SI
UMBRIA		In tutte le province	
MARCHE			In tutte le province
LAZIO		LT, RM, VT	FR, RI
ABRUZZO		CH	AQ, PE, TE
SARDEGNA		In tutte le province	

### Previsione meteorologica

**Precipitazioni:** occasionali rovesci o brevi temporali pomeridiani a ridosso dei rilievi di Marche e Abruzzo; assenti o non rilevanti altrove.

**Venti:** deboli di direzione variabile, con temporanei rinforzi di brezza.

**Temperature:** in locale aumento su zone interne di Toscana, Umbria e Marche, senza variazioni di rilievo altrove; valori massimi generalmente elevati o puntualmente molto elevati su versante tirrenico peninsulare, Umbria occidentale e interno della Sardegna.

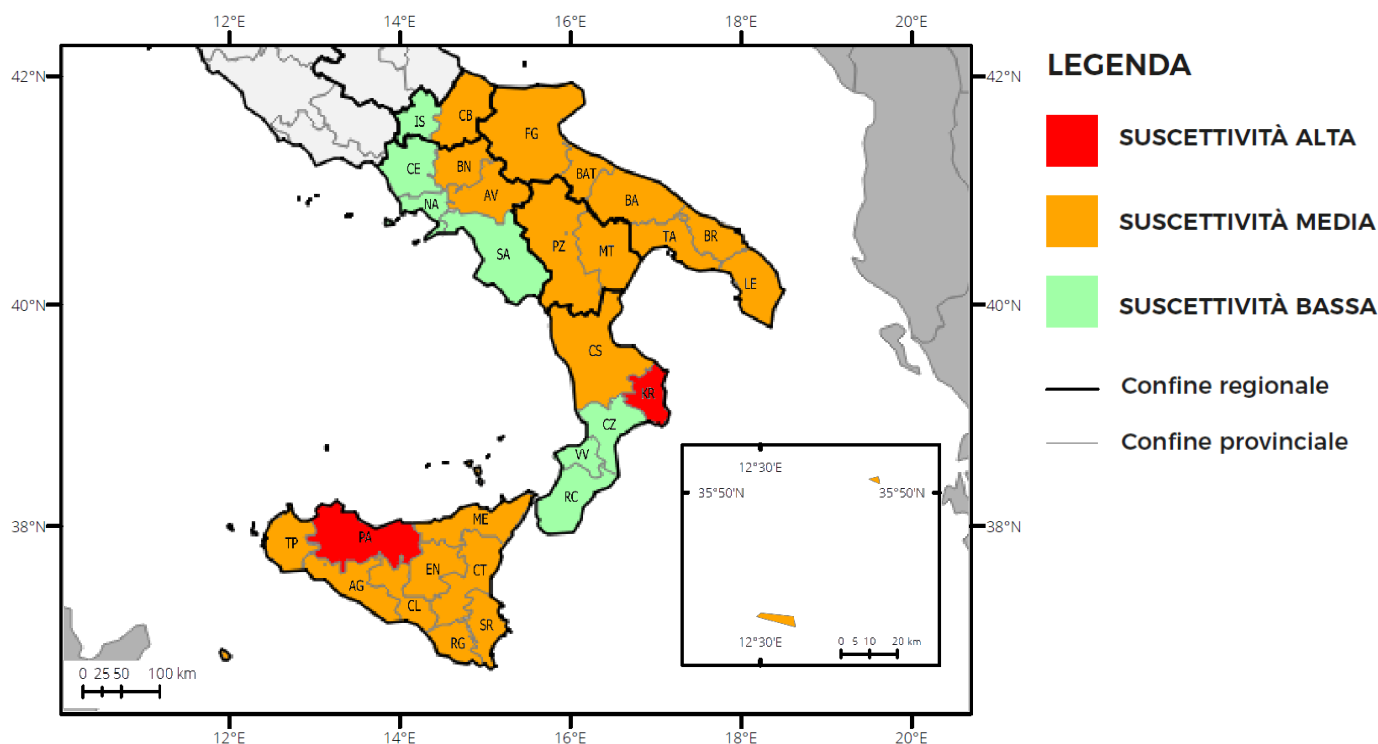
**Umidità minima nei bassi strati:** 20-50%.



## BOLLETTINO DI PREVISIONE NAZIONALE INCENDI BOSCHIVI

condizioni di suscettività all'innesco e alla propagazione di incendi boschivi

### Previsione per mercoledì, 3 agosto 2022, per l'Italia meridionale e la Sicilia



REGIONE	SUSCETTIVITÀ ALTA	SUSCETTIVITÀ MEDIA	SUSCETTIVITÀ BASSA
MOLISE		CB	IS
CAMPANIA		AV, BN	CE, NA, SA
PUGLIA		In tutte le province	
BASILICATA		In tutte le province	
CALABRIA	KR	CS	CZ, RC, VV
SICILIA	PA	AG, CL, CT, EN, ME, RG, SR, TP	

### Previsione meteorologica

**Precipitazioni:** isolati rovesci o brevi temporali ad evoluzione diurna su zone interne e montuose di Campania meridionale, Basilicata occidentale e Calabria; assenti o non rilevanti altrove.

**Venti:** deboli variabili sul versante occidentale, con rinforzi di brezza; da deboli a moderati dai quadranti settentrionali su Puglia e settori ionici.

**Temperature:** senza variazioni di rilievo, con valori massimi generalmente elevati o puntualmente molto elevati su Campania e Sicilia.

**Umidità minima nei bassi strati:** 20-45%.

## **BOLLETTINO DI PREVISIONE NAZIONALE INCENDI BOSCHIVI**

Il bollettino di previsione nazionale degli incendi boschivi è stato emesso sulla base di quanto dettato dalla Direttiva del Presidente Consiglio dei Ministri del 1 luglio 2011 recante "Direttiva in materia di lotta attiva agli incendi boschivi", pubblicata nella Gazzetta ufficiale n. 208, del 7 settembre 2011, e del Decreto attuativo del Capo del Dipartimento della Protezione Civile, repertorio n. 535 del 16 marzo 2021.

Il bollettino (Informativa n. 161/2022) emanato il 01 agosto 2022, contiene la previsione per martedì 2 agosto 2022, la previsione per mercoledì 3 agosto 2022, ed è stato prodotto dal Servizio rischi ambientali, antropici e da incendi boschivi sulla base:

- delle previsioni meteorologiche sinottiche giornaliere di lunedì 01 agosto 2022 emesse dal Centro Funzionale Centrale del Dipartimento Nazionale della Protezione Civile;
- dei risultati dei modelli di analisi delle condizioni favorevoli all'innesco e alla propagazione degli incendi boschivi in uso presso il Dipartimento della Protezione Civile;
- delle previsioni meteorologiche fornite dal Centro Funzionale Centrale del Dipartimento Nazionale della Protezione Civile;
- di elementi notiziari acquisiti.

Il bollettino mostra le previsioni delle condizioni di suscettività all'innesco e alla propagazione degli incendi boschivi, a scala provinciale e in tre classi di suscettività: alta (rosso), media (arancione), bassa (verde). Le tre classi di suscettività sono descritte a pagina 1 del bollettino.

**IL DIRETTORE DELL'UFFICIO**

**Fausto Guzzetti**

(ai sensi dell'art. 3.C.2 D. LGS. N. 39/1993)