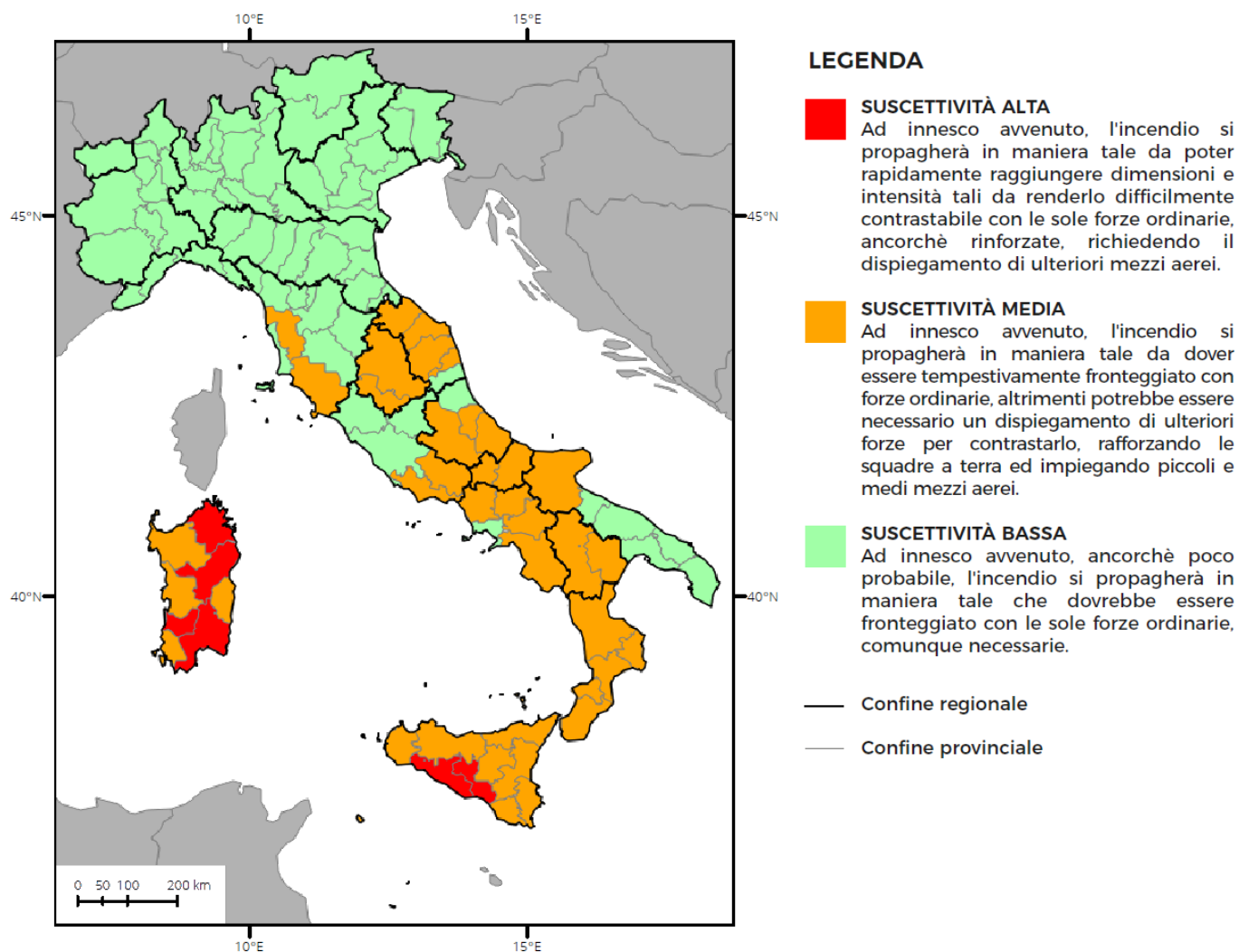


BOLLETTINO DI PREVISIONE NAZIONALE INCENDI BOSCHIVI

condizioni di suscettività all'innesco e alla propagazione di incendi boschivi

Previsione per martedì, 26 luglio 2022, per l'Italia



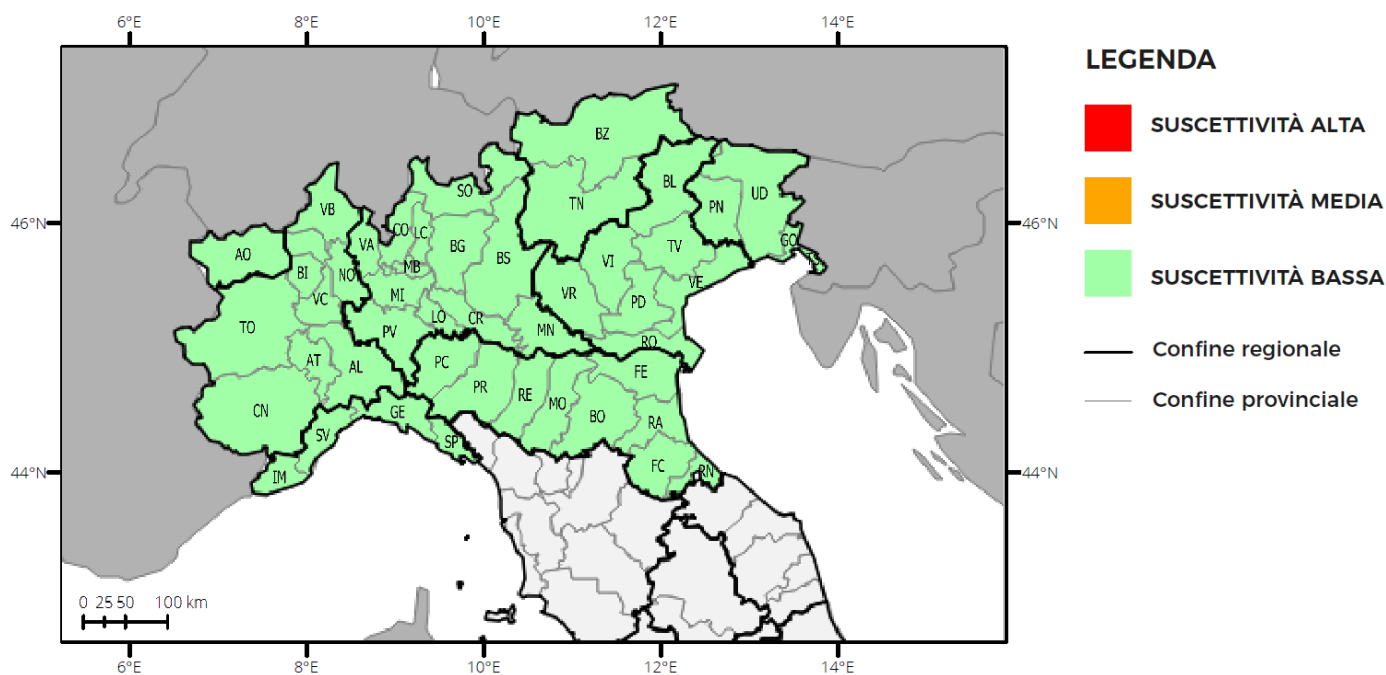
Situazione sinottica

la parte meridionale di un'estesa saccatura, presente su gran parte dell'Europa centro-settentrionale, tende a raggiungere le nostre regioni settentrionali, apportando un graduale peggioramento con rovesci e temporali dapprima sulle aree alpine in estensione, dalla sera, alle prospicenti pianure; sulle altre regioni il tempo si manterrà stabile e soleggiato con temperature ancora molto elevate specie sulle zone interne e pianeggianti del Sud. Nella giornata di domani la fenomenologia temporalesca si mostrerà ancora molto attiva su Emilia-Romagna e Triveneto e nel pomeriggio si estenderà alle restanti zone montuose del Centro-Nord; la ventilazione subirà un temporaneo rinforzo da nord-ovest sulla Sardegna e di Bora sull'Alto Adriatico, avviando una graduale diminuzione delle temperature.

BOLLETTINO DI PREVISIONE NAZIONALE INCENDI BOSCHIVI

condizioni di suscettività all'innesco e alla propagazione di incendi boschivi

Previsione per martedì, 26 luglio 2022, per l'Italia settentrionale



REGIONE	SUSCETTIVITÀ ALTA	SUSCETTIVITÀ MEDIA	SUSCETTIVITÀ BASSA
VALLE D'AOSTA			AO
PIEMONTE			In tutte le province
LOMBARDIA			In tutte le province
TRENTINO A. A.			In tutte le province
VENETO			In tutte le province
FRIULI V. GIULIA			In tutte le province
LIGURIA			In tutte le province
EMILIA-ROMAGNA			In tutte le province

Previsione meteorologica

Precipitazioni: rovesci o temporali sparsi, anche intensi, sul Triveneto; rovesci o temporali isolati su Lombardia orientale, zone interne della Liguria ed Emilia-Romagna; in serata temporali sulle pianure piemontesi; assenti o non rilevanti altrove.

Venti: deboli in prevalenza dai quadranti orientali.

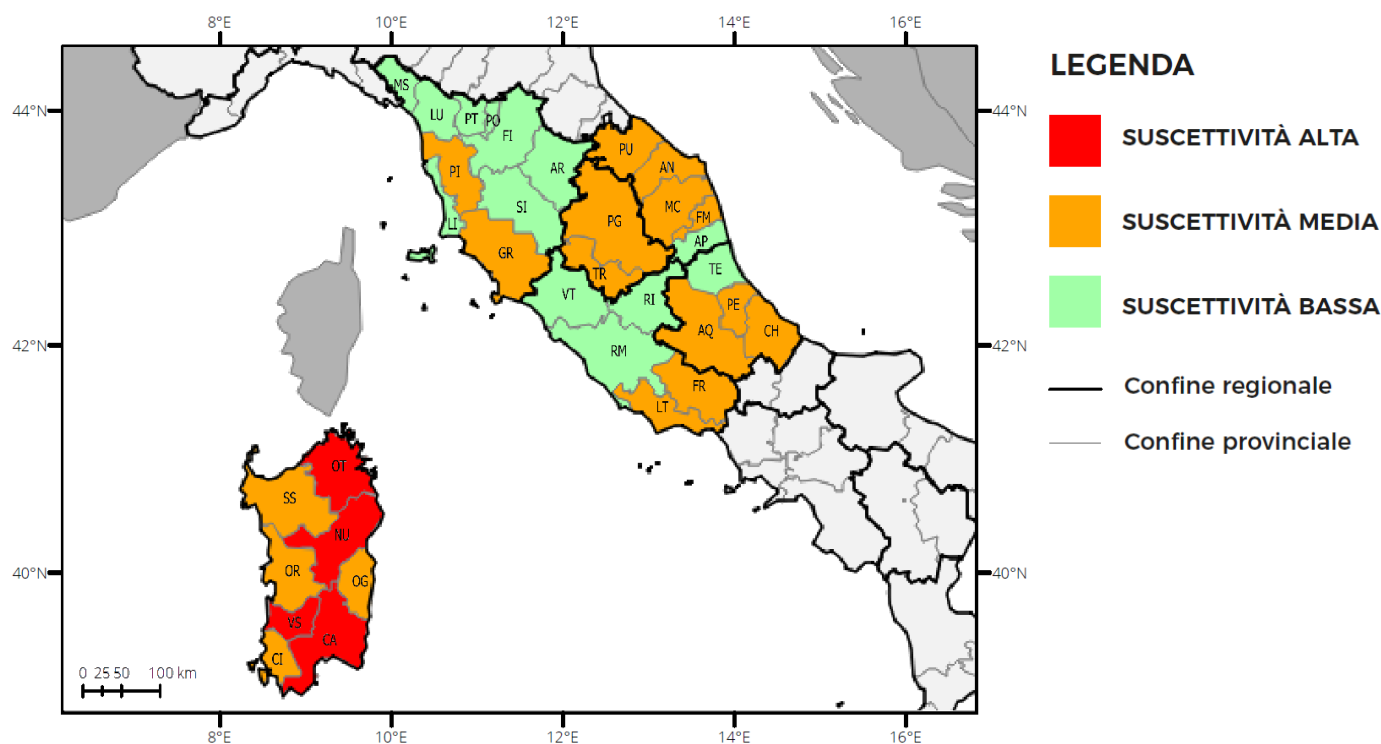
Temperature: in diminuzione, sensibile nei valori massimi, su Lombardia, Triveneto ed Emilia-Romagna, con valori massimi elevati sui settori pianeggianti di Piemonte e Lombardia occidentale.

Umidità minima nei bassi strati: 30-50% sulle pianure del Nord-Ovest, 60-80% altrove.

BOLLETTINO DI PREVISIONE NAZIONALE INCENDI BOSCHIVI

condizioni di suscettività all'innesco e alla propagazione di incendi boschivi

Previsione per martedì, 26 luglio 2022, per l'Italia centrale e la Sardegna



REGIONE	SUSCETTIVITÀ ALTA	SUSCETTIVITÀ MEDIA	SUSCETTIVITÀ BASSA
TOSCANA		GR, PI	AR, FI, LI, LU, MS, PO, PT, SI
UMBRIA		In tutte le province	
MARCHE		AN, FM, MC, PU	AP
LAZIO		FR, LT	RI, RM, VT
ABRUZZO		AQ, CH, PE	TE
SARDEGNA	CA, NU, OT, VS	CI, OG, OR, SS	

Previsione meteorologica

Precipitazioni: isolati rovesci o temporali pomeridiani a ridosso delle aree appenniniche, specie di Toscana orientale, Marche, Umbria centro-settentrionale ed Abruzzo; assenti o non rilevanti altrove.

Venti: deboli variabili sulle regioni adriatiche, occidentali sulle altre regioni, con locali rinforzi fino a tesi sulla Sardegna, specie nel pomeriggio.

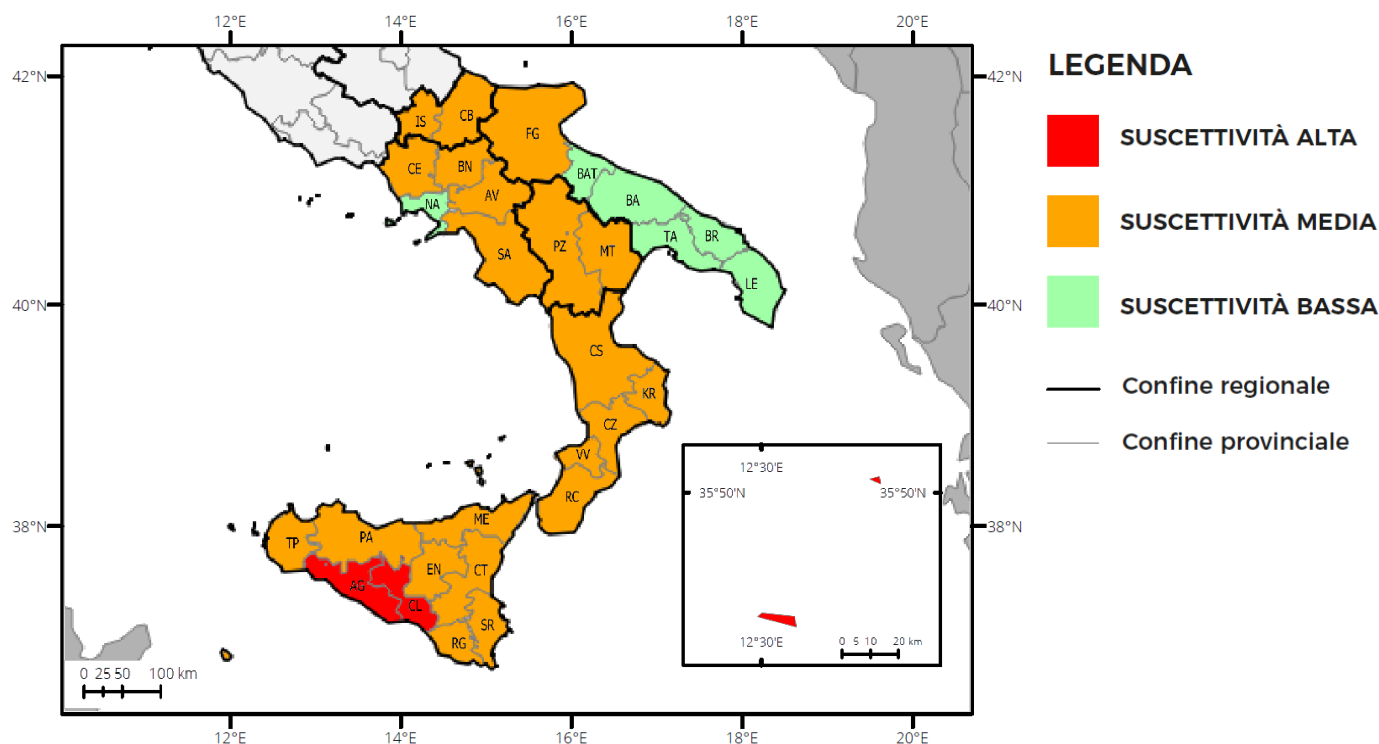
Temperature: massime in diminuzione sulle Marche, con valori elevati altrove, localmente molto elevati su Lazio e Sardegna.

Umidità minima nei bassi strati: 30-50%.

BOLLETTINO DI PREVISIONE NAZIONALE INCENDI BOSCHIVI

condizioni di suscettività all'innesco e alla propagazione di incendi boschivi

Previsione per martedì, 26 luglio 2022, per l'Italia meridionale e la Sicilia



REGIONE	SUSCETTIVITÀ ALTA	SUSCETTIVITÀ MEDIA	SUSCETTIVITÀ BASSA
MOLISE		In tutte le province	
CAMPANIA		AV, BN, CE, SA	NA
PUGLIA		FG	BA, BAT, BR, LE, TA
BASILICATA		In tutte le province	
CALABRIA		In tutte le province	
SICILIA	AG, CL	CT, EN, ME, PA, RG, SR, TP	

Previsione meteorologica

Precipitazioni: assenti o non rilevanti.

Venti: deboli variabili su Molise e Puglia, dai quadranti occidentali altrove.

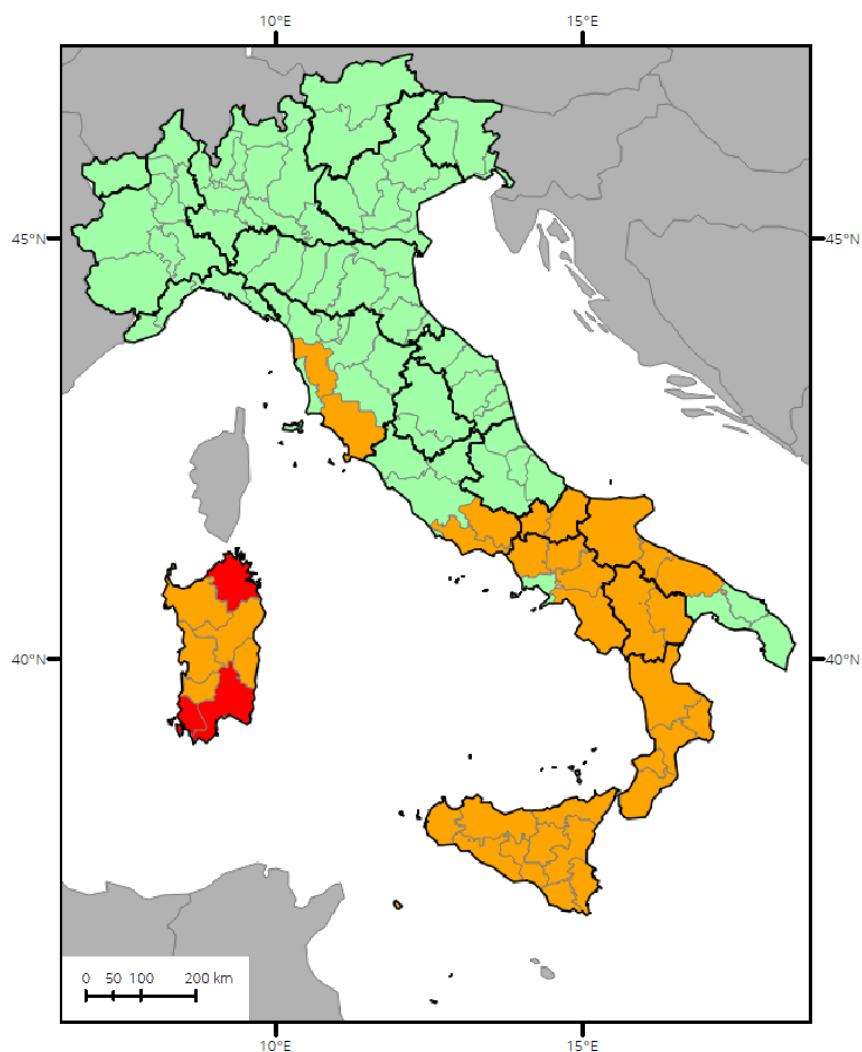
Temperature: senza variazioni di rilievo, con valori massimi da elevati a molto elevati, specie su Basilicata orientale e zone interne di Puglia e Sicilia.

Umidità minima nei bassi strati: 30-40%.

BOLLETTINO DI PREVISIONE NAZIONALE INCENDI BOSCHIVI

condizioni di suscettività all'innesco e alla propagazione di incendi boschivi

Previsione per mercoledì, 27 luglio 2022, per l'Italia



LEGENDA

- **SUSCETTIVITÀ ALTA**
Ad innesco avvenuto, l'incendio si propagerà in maniera tale da poter rapidamente raggiungere dimensioni e intensità tali da renderlo difficilmente contrastabile con le sole forze ordinarie, ancorché rinforzate, richiedendo il dispiegamento di ulteriori mezzi aerei.
 - **SUSCETTIVITÀ MEDIA**
Ad innesco avvenuto, l'incendio si propagerà in maniera tale da dover essere tempestivamente fronteggiato con forze ordinarie, altrimenti potrebbe essere necessario un dispiegamento di ulteriori forze per contrastarlo, rafforzando le squadre a terra ed impiegando piccoli e medi mezzi aerei.
 - **SUSCETTIVITÀ BASSA**
Ad innesco avvenuto, ancorché poco probabile, l'incendio si propagerà in maniera tale che dovrebbe essere fronteggiato con le sole forze ordinarie, comunque necessarie.
- Confine regionale
— Confine provinciale

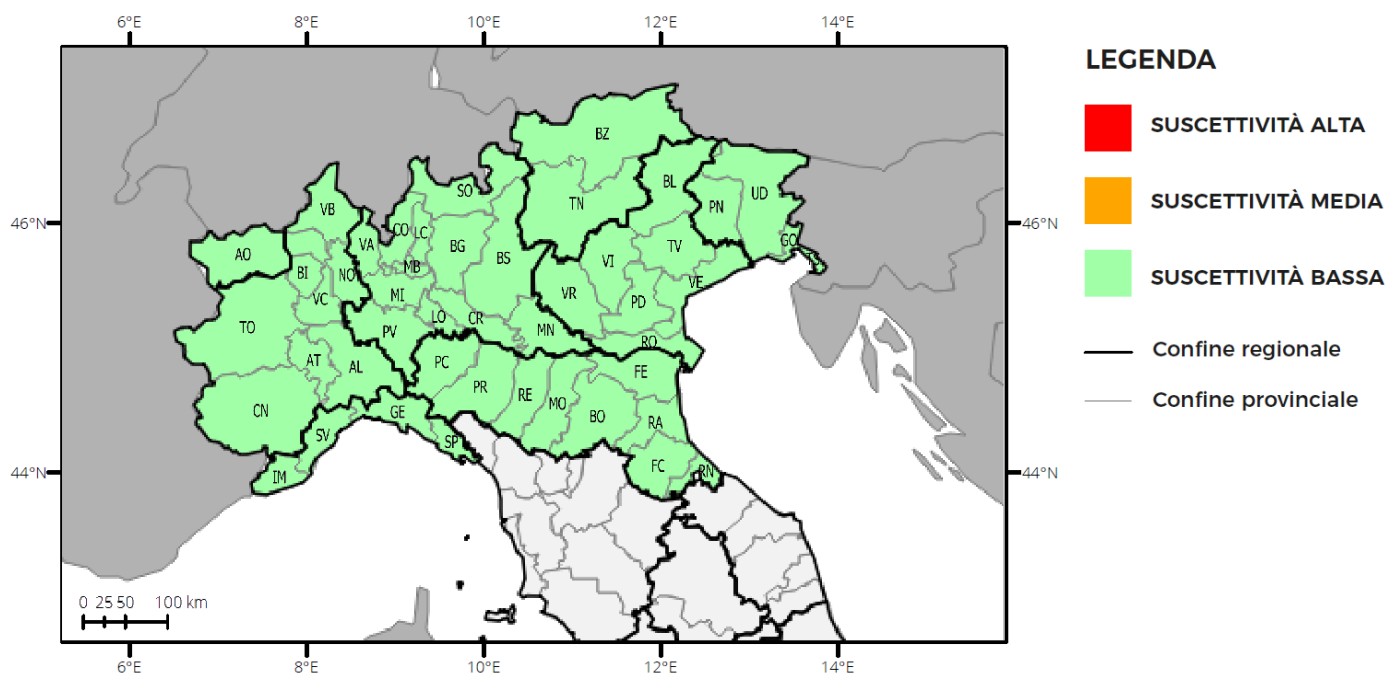
Situazione sinottica

mercoledì la circolazione ciclonica in quota favorirà, ancora, locali condizioni di instabilità pomeridiana, specie a ridosso delle aree alpine e appenniniche, specie quelle del versante adriatico.

BOLLETTINO DI PREVISIONE NAZIONALE INCENDI BOSCHIVI

condizioni di suscettività all'innesco e alla propagazione di incendi boschivi

Previsione per mercoledì, 27 luglio 2022, per l'Italia settentrionale



REGIONE	SUSCETTIVITÀ ALTA	SUSCETTIVITÀ MEDIA	SUSCETTIVITÀ BASSA
VALLE D'AOSTA			AO
PIEMONTE			In tutte le province
LOMBARDIA			In tutte le province
TRENTINO A. A.			In tutte le province
VENETO			In tutte le province
FRIULI V. GIULIA			In tutte le province
LIGURIA			In tutte le province
EMILIA-ROMAGNA			In tutte le province

Previsione meteorologica

Precipitazioni: rovesci o temporali sparsi, ad evoluzione diurna, su tutte le regioni, ad eccezione delle zone pianeggianti di Veneto centro-settentrionale e Friuli Venezia Giulia.

Venti: deboli in prevalenza dai quadranti orientali.

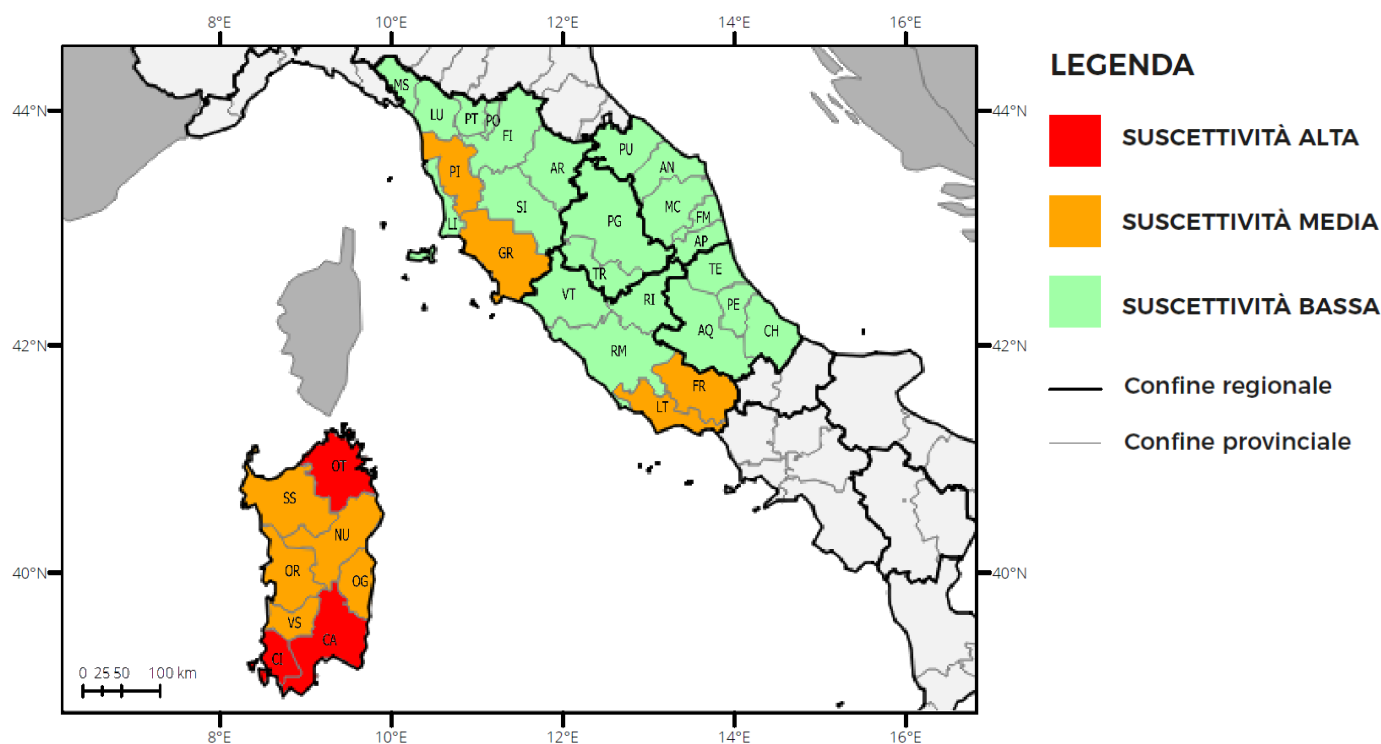
Temperature: in diminuzione, anche sensibile nei valori massimi su Valle d'Aosta, Piemonte, Lombardia ed Emilia-Romagna.

Umidità minima nei bassi strati: 40-60% sulla Pianura Padana, 60-80% altrove.

BOLLETTINO DI PREVISIONE NAZIONALE INCENDI BOSCHIVI

condizioni di suscettività all'innesco e alla propagazione di incendi boschivi

Previsione per mercoledì, 27 luglio 2022, per l'Italia centrale e la Sardegna



REGIONE	SUSCETTIVITÀ ALTA	SUSCETTIVITÀ MEDIA	SUSCETTIVITÀ BASSA
TOSCANA		GR, PI	AR, FI, LI, LU, MS, PO, PT, SI
UMBRIA			In tutte le province
MARCHE			In tutte le province
LAZIO		FR, LT	RI, RM, VT
ABRUZZO			In tutte le province
SARDEGNA	CA, CI, OT	NU, OG, OR, SS, VS	

Previsione meteorologica

Precipitazioni: isolati rovesci o temporali pomeridiani su Appennino toscano, Marche, Umbria ed Abruzzo; assenti o non rilevanti altrove.

Venti: deboli in prevalenza orientali sulle regioni adriatiche; da deboli a moderati occidentali altrove, con rinforzi fino a tesi sulla Sardegna.

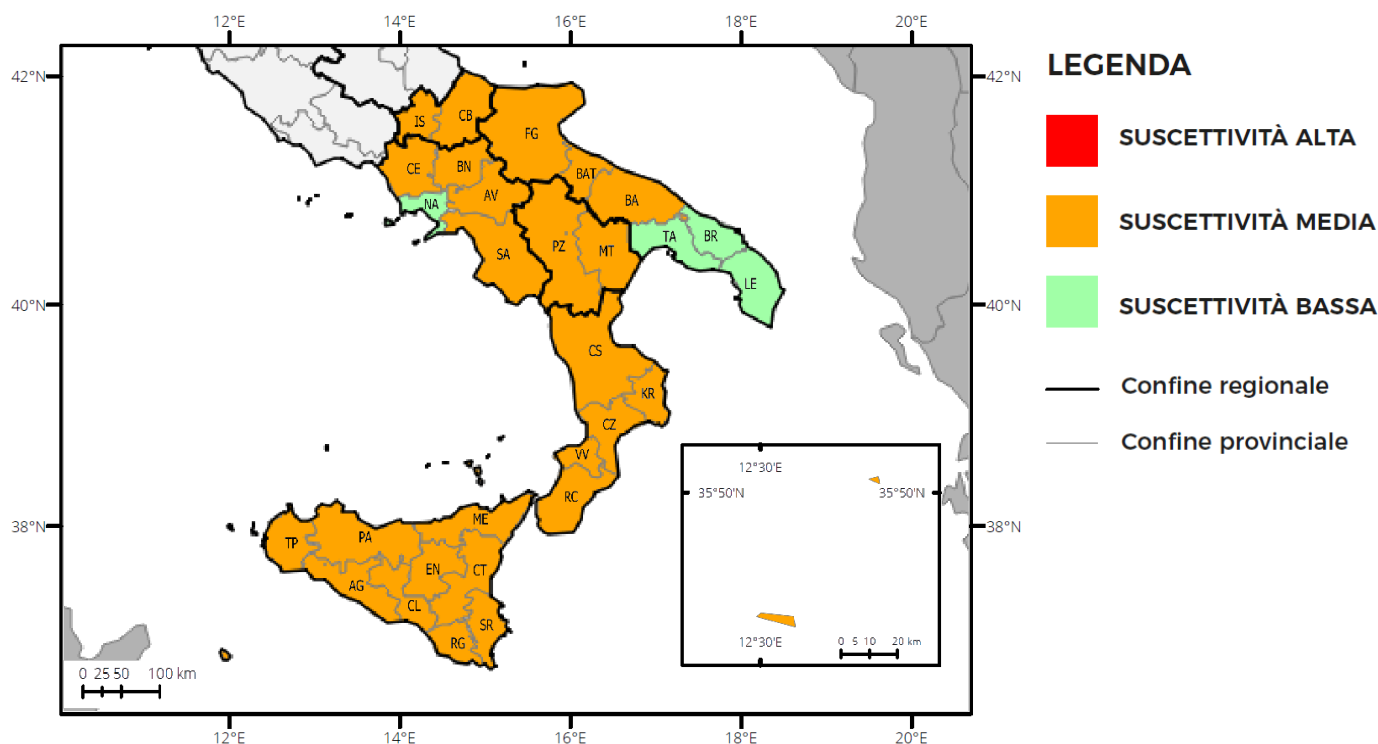
Temperature: in lieve diminuzione, anche sensibile su Marche, Umbria e Abruzzo, con valori massimi elevati sulle zone interne di Toscana, Lazio e Sardegna.

Umidità minima nei bassi strati: 40-60%.

BOLLETTINO DI PREVISIONE NAZIONALE INCENDI BOSCHIVI

condizioni di suscettività all'innesco e alla propagazione di incendi boschivi

Previsione per mercoledì, 27 luglio 2022, per l'Italia meridionale e la Sicilia



REGIONE	SUSCETTIVITÀ ALTA	SUSCETTIVITÀ MEDIA	SUSCETTIVITÀ BASSA
MOLISE		In tutte le province	
CAMPANIA		AV, BN, CE, SA	NA
PUGLIA		BA, BAT, FG	BR, LE, TA
BASILICATA		In tutte le province	
CALABRIA		In tutte le province	
SICILIA		In tutte le province	

Previsione meteorologica

Precipitazioni: rovesci o temporali pomeridiani su Molise centro-orientale, Puglia centro-settentrionale e Basilicata nord-orientale; assenti o non rilevanti altrove.

Venti: deboli variabili, a regime di brezza lungo le coste nel pomeriggio.

Temperature: in sensibile diminuzione sul Molise; in lieve diminuzione le massime su Puglia e Basilicata; valori massimi da elevati a molto elevati su Basilicata orientale e zone interne di Puglia e Sicilia.

Umidità minima nei bassi strati: 30-50%.

BOLLETTINO DI PREVISIONE NAZIONALE INCENDI BOSCHIVI

Il bollettino di previsione nazionale degli incendi boschivi è stato emesso sulla base di quanto dettato dalla Direttiva del Presidente Consiglio dei Ministri del 1 luglio 2011 recante "Direttiva in materia di lotta attiva agli incendi boschivi", pubblicata nella Gazzetta ufficiale n. 208, del 7 settembre 2011, e del Decreto attuativo del Capo del Dipartimento della Protezione Civile, repertorio n. 535 del 16 marzo 2021.

Il bollettino (Informativa n. 154/2022) emanato il 25 luglio 2022, contiene la previsione per martedì 26 luglio 2022, la previsione per mercoledì 27 luglio 2022, ed è stato prodotto dal Servizio rischi ambientali, antropici e da incendi boschivi sulla base:

- delle previsioni meteorologiche sinottiche giornaliere di lunedì 25 luglio 2022 emesse dal Centro Funzionale Centrale del Dipartimento Nazionale della Protezione Civile;
- dei risultati dei modelli di analisi delle condizioni favorevoli all'innesco e alla propagazione degli incendi boschivi in uso presso il Dipartimento della Protezione Civile;
- delle previsioni meteorologiche fornite dal Centro Funzionale Centrale del Dipartimento Nazionale della Protezione Civile;
- di elementi notiziari acquisiti.

Il bollettino mostra le previsioni delle condizioni di suscettività all'innesco e alla propagazione degli incendi boschivi, a scala provinciale e in tre classi di suscettività: alta (rosso), media (arancione), bassa (verde). Le tre classi di suscettività sono descritte a pagina 1 del bollettino.

IL DIRETTORE DELL'UFFICIO

Fausto Guzzetti

(ai sensi dell'art. 3.C.2 D. LGS. N. 39/1993)