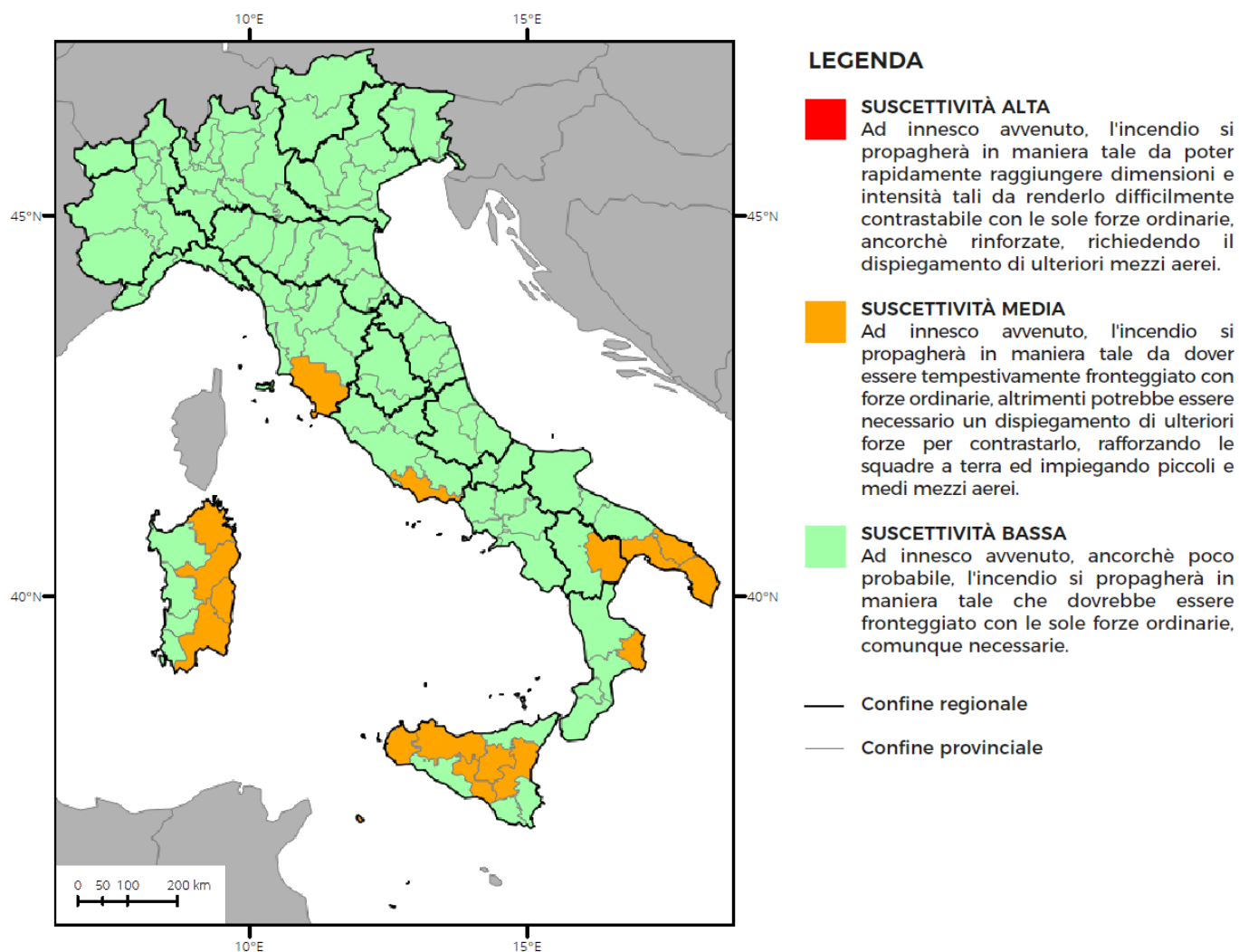


BOLLETTINO DI PREVISIONE NAZIONALE INCENDI BOSCHIVI

condizioni di suscettività all'innesco e alla propagazione di incendi boschivi

Previsione per lunedì, 11 luglio 2022, per l'Italia



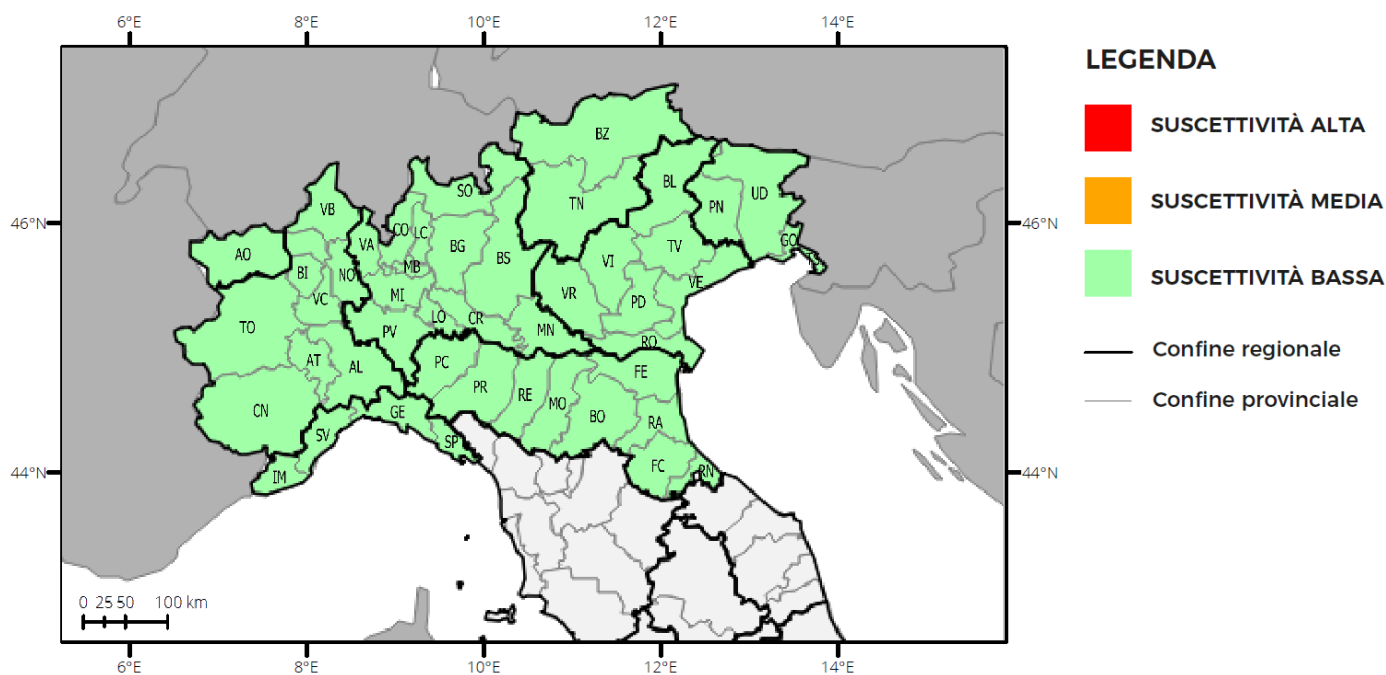
Situazione sinottica

lo scenario europeo vede un promontorio posizionato sulla penisola iberica interessare i settori occidentali del Continente, mentre una saccatura, centrata sulla Scandinavia, influenza quelli orientali. Sull'Italia prosegue un flusso di correnti nord-occidentali che determineranno tempo stabile e per lo più soleggiato con venti mediamente settentrionali, soprattutto al Meridione con instabilità temporalesca sui settori alpini orientali con temperature in linea con la media climatica.

BOLLETTINO DI PREVISIONE NAZIONALE INCENDI BOSCHIVI

condizioni di suscettività all'innesco e alla propagazione di incendi boschivi

Previsione per lunedì, 11 luglio 2022, per l'Italia settentrionale



REGIONE	SUSCETTIVITÀ ALTA	SUSCETTIVITÀ MEDIA	SUSCETTIVITÀ BASSA
VALLE D'AOSTA			AO
PIEMONTE			In tutte le province
LOMBARDIA			In tutte le province
TRENTINO A. A.			In tutte le province
VENETO			In tutte le province
FRIULI V. GIULIA			In tutte le province
LIGURIA			In tutte le province
EMILIA-ROMAGNA			In tutte le province

Previsione meteorologica

Precipitazioni: assenti o non rilevanti.

Venti: deboli o moderati sud-orientali sui settori adriatici, di direzione variabile altrove.

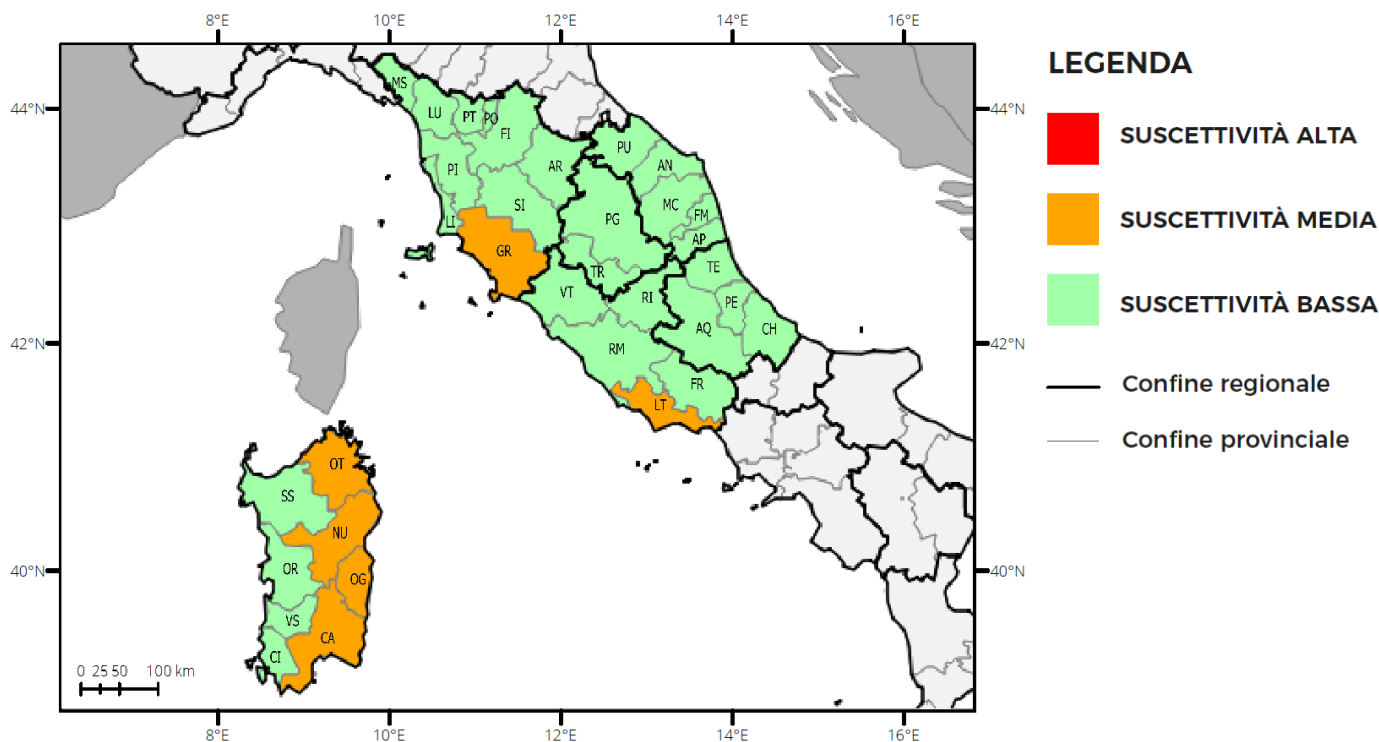
Temperature: minime in lieve diminuzione sul Veneto. Senza variazioni le massime.

Umidità minima nei bassi strati: 30-40%.

BOLLETTINO DI PREVISIONE NAZIONALE INCENDI BOSCHIVI

condizioni di suscettività all'innesco e alla propagazione di incendi boschivi

Previsione per lunedì, 11 luglio 2022, per l'Italia centrale e la Sardegna



REGIONE	SUSCETTIVITÀ ALTA	SUSCETTIVITÀ MEDIA	SUSCETTIVITÀ BASSA
TOSCANA		GR	AR, FI, LI, LU, MS, PI, PO, PT, SI
UMBRIA			In tutte le province
MARCHE			In tutte le province
LAZIO		LT	FR, RI, RM, VT
ABRUZZO			In tutte le province
SARDEGNA		CA, NU, OG, OT	CI, OR, SS, VS

Previsione meteorologica

Precipitazioni: assenti o non rilevanti.

Venti: da deboli a moderati in prevalenza sud-orientali sulle regioni peninsulari adriatiche; deboli di direzione variabile altrove.

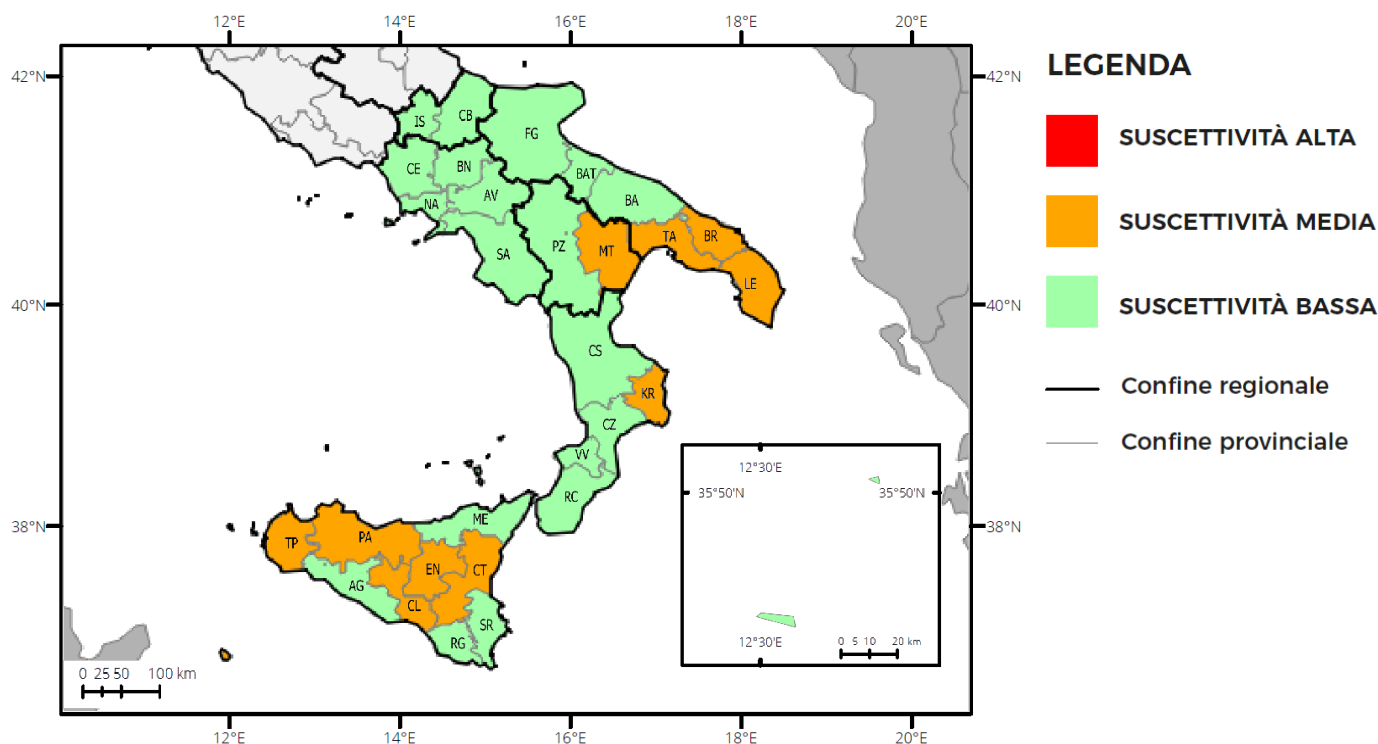
Temperature: in lieve in aumento su Toscana, Lazio, Umbria ed Abruzzo.

Umidità minima nei bassi strati: 30-50%.

BOLLETTINO DI PREVISIONE NAZIONALE INCENDI BOSCHIVI

condizioni di suscettività all'innesco e alla propagazione di incendi boschivi

Previsione per lunedì, 11 luglio 2022, per l'Italia meridionale e la Sicilia



REGIONE	SUSCETTIVITÀ ALTA	SUSCETTIVITÀ MEDIA	SUSCETTIVITÀ BASSA
MOLISE			In tutte le province
CAMPANIA			In tutte le province
PUGLIA		BR, LE, TA	BA, BAT, FG
BASILICATA		MT	PZ
CALABRIA		KR	CS, CZ, RC, VV
SICILIA		CL, CT, EN, PA, TP	AG, ME, RG, SR

Previsione meteorologica

Precipitazioni: assenti o non rilevanti.

Venti: in prevalenza nord-orientali, da moderati a localmente forti, specie sulla Puglia centro-meridionale ed aree ioniche della Calabria; deboli variabili altrove.

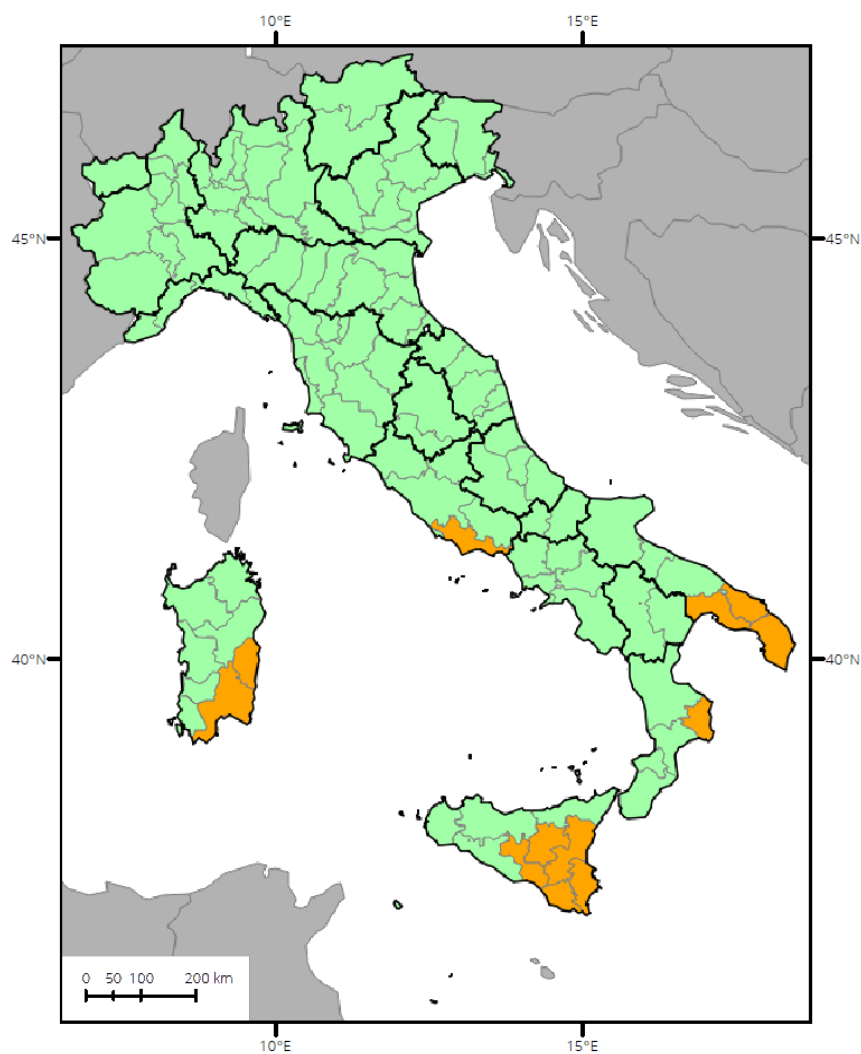
Temperature: in lieve aumento sul Sud peninsulare.

Umidità minima nei bassi strati: 35-40%.

BOLLETTINO DI PREVISIONE NAZIONALE INCENDI BOSCHIVI

condizioni di suscettività all'innesco e alla propagazione di incendi boschivi

Previsione per martedì, 12 luglio 2022, per l'Italia



LEGENDA

- **SUSCETTIVITÀ ALTA**
Ad innesco avvenuto, l'incendio si propagherà in maniera tale da poter rapidamente raggiungere dimensioni e intensità tali da renderlo difficilmente contrastabile con le sole forze ordinarie, ancorché rinforzate, richiedendo il dispiegamento di ulteriori mezzi aerei.
 - **SUSCETTIVITÀ MEDIA**
Ad innesco avvenuto, l'incendio si propagherà in maniera tale da dover essere tempestivamente fronteggiato con forze ordinarie, altrimenti potrebbe essere necessario un dispiegamento di ulteriori forze per contrastarlo, rafforzando le squadre a terra ed impiegando piccoli e medi mezzi aerei.
 - **SUSCETTIVITÀ BASSA**
Ad innesco avvenuto, ancorché poco probabile, l'incendio si propagherà in maniera tale che dovrebbe essere fronteggiato con le sole forze ordinarie, comunque necessarie.
- Confine regionale
— Confine provinciale

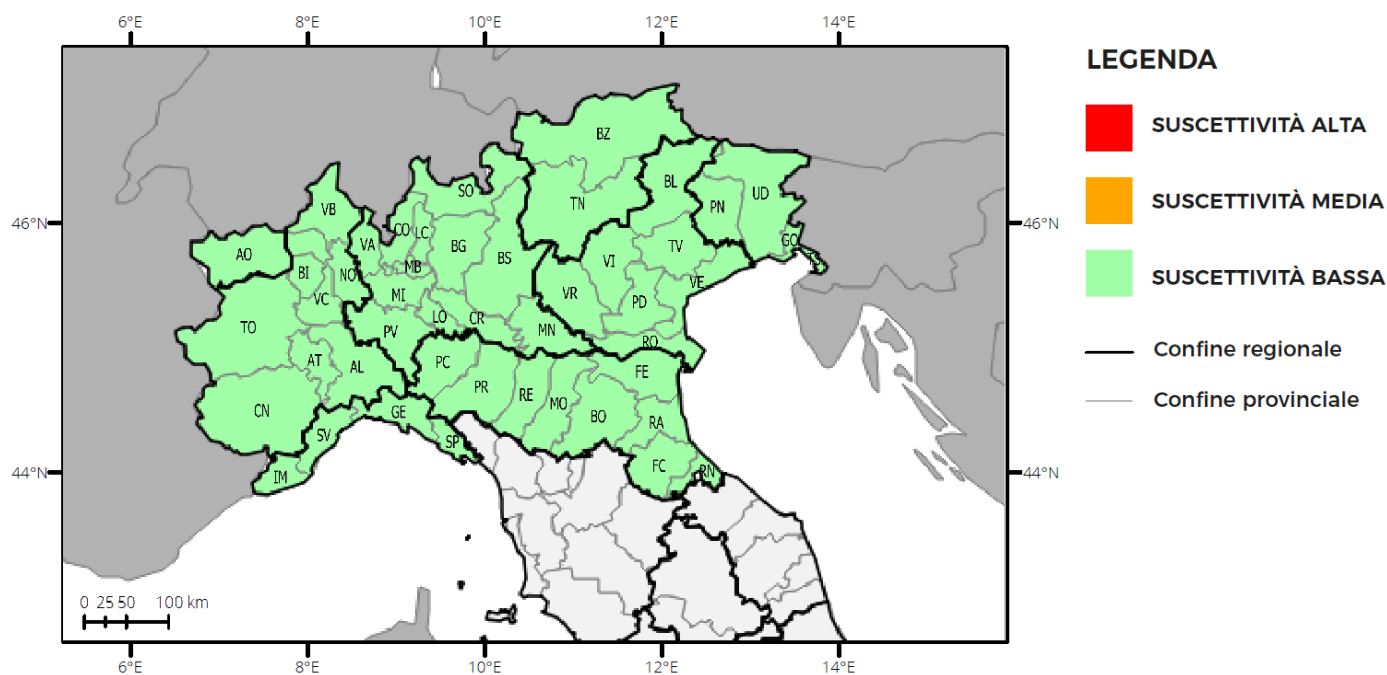
Situazione sinottica

martedì una più marcata instabilità sulle zone interne del Centro, soprattutto a ridosso dei rilievi e sui settori adriatici. Temperature nella norma del periodo. Venti deboli con locali rinforzi al Sud.

BOLLETTINO DI PREVISIONE NAZIONALE INCENDI BOSCHIVI

condizioni di suscettività all'innesco e alla propagazione di incendi boschivi

Previsione per martedì, 12 luglio 2022, per l'Italia settentrionale



REGIONE	SUSCETTIVITÀ ALTA	SUSCETTIVITÀ MEDIA	SUSCETTIVITÀ BASSA
VALLE D'AOSTA			AO
PIEMONTE			In tutte le province
LOMBARDIA			In tutte le province
TRENTINO A. A.			In tutte le province
VENETO			In tutte le province
FRIULI V. GIULIA			In tutte le province
LIGURIA			In tutte le province
EMILIA-ROMAGNA			In tutte le province

Previsione meteorologica

Precipitazioni: deboli rovesci ad evoluzione diurna sui settori alpini del Triveneto e sulla Liguria di levante dove saranno più consistenti; assenti o non rilevanti altrove.

Venti: deboli variabili.

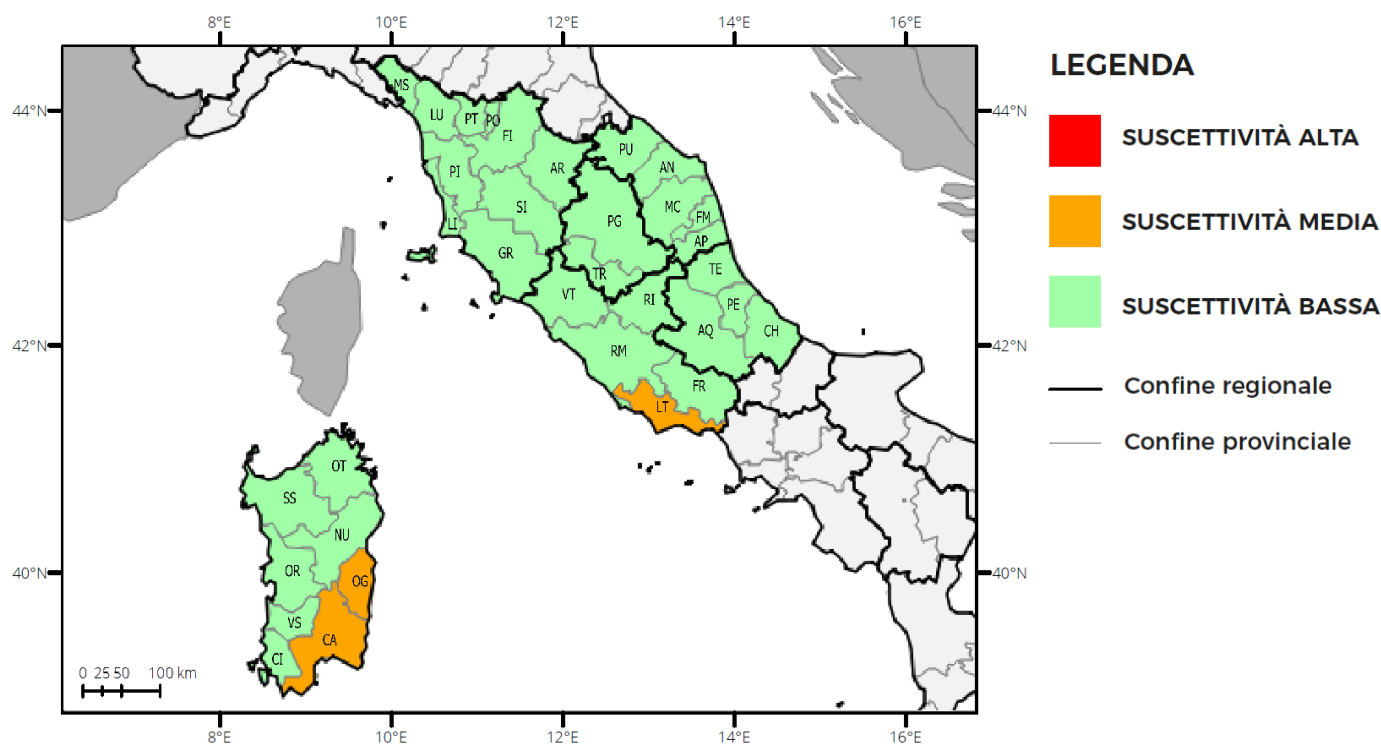
Temperature: senza variazioni di rilievo.

Umidità minima nei bassi strati: 30-40%.

BOLLETTINO DI PREVISIONE NAZIONALE INCENDI BOSCHIVI

condizioni di suscettività all'innesco e alla propagazione di incendi boschivi

Previsione per martedì, 12 luglio 2022, per l'Italia centrale e la Sardegna



REGIONE	SUSCETTIVITÀ ALTA	SUSCETTIVITÀ MEDIA	SUSCETTIVITÀ BASSA
TOSCANA			In tutte le province
UMBRIA			In tutte le province
MARCHE			In tutte le province
LAZIO		LT	FR, RI, RM, VT
ABRUZZO			In tutte le province
SARDEGNA		CA, OG	CI, NU, OR, OT, SS, VS

Previsione meteorologica

Precipitazioni: isolate o sparse sui settori appenninici centrali e, in serata sui settori costieri peninsulari; assenti o non rilevanti altrove.

Venti: deboli variabili.

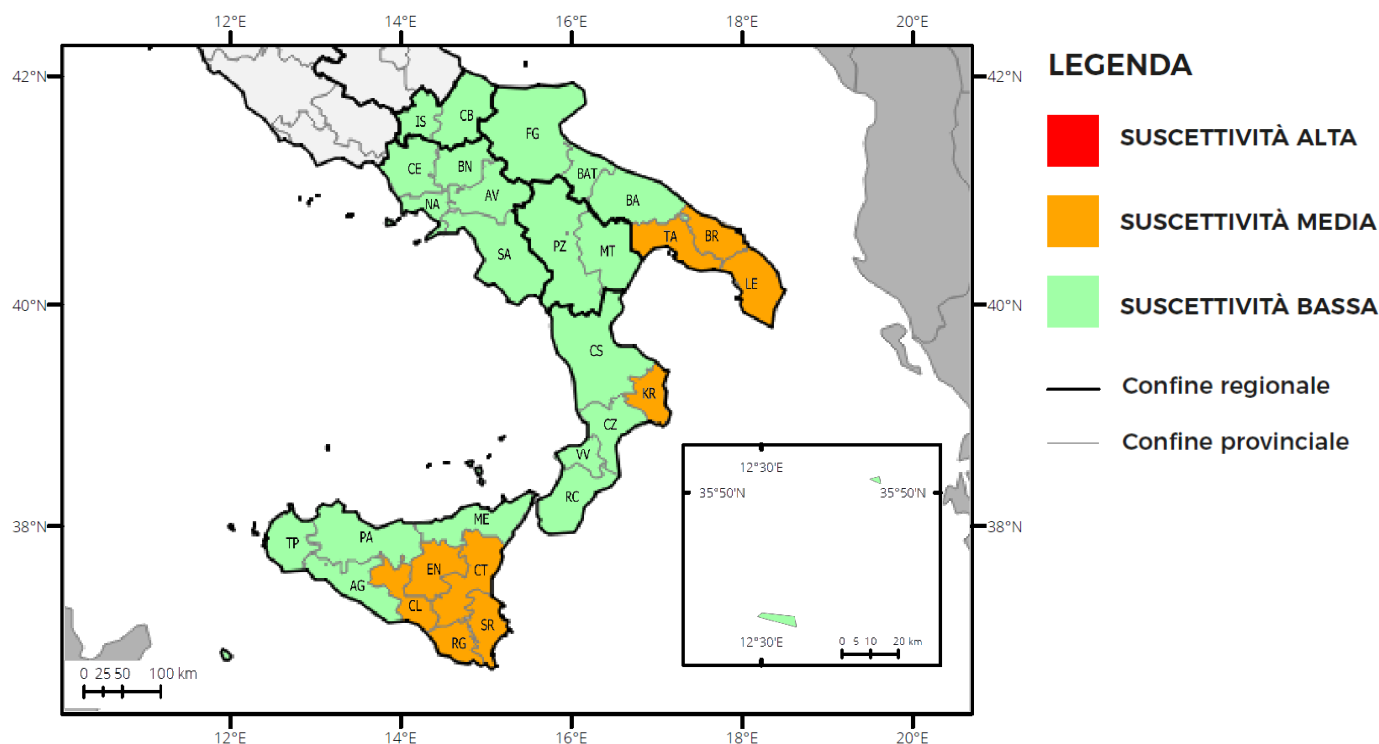
Temperature: massime in lieve diminuzione sulle zone costiere delle Marche.

Umidità minima nei bassi strati: 30-60%.

BOLLETTINO DI PREVISIONE NAZIONALE INCENDI BOSCHIVI

condizioni di suscettività all'innesco e alla propagazione di incendi boschivi

Previsione per martedì, 12 luglio 2022, per l'Italia meridionale e la Sicilia



REGIONE	SUSCETTIVITÀ ALTA	SUSCETTIVITÀ MEDIA	SUSCETTIVITÀ BASSA
MOLISE			In tutte le province
CAMPANIA			In tutte le province
PUGLIA		BR, LE, TA	BA, BAT, FG
BASILICATA			In tutte le province
CALABRIA		KR	CS, CZ, RC, VV
SICILIA		CL, CT, EN, RG, SR	AG, ME, PA, TP

Previsione meteorologica

Precipitazioni: isolate o sparse sui settori appenninici di Molise e Campania; deboli sul resto di Molise e Campania e su Puglia settentrionale e Basilicata; assenti o non rilevanti altrove.

Venti: in prevalenza settentrionali, da deboli a moderati su Puglia ed aree ioniche; deboli variabili altrove.

Temperature: in locale sensibile aumento le massime sulla Sicilia orientale.

Umidità minima nei bassi strati: 30-60%.

BOLLETTINO DI PREVISIONE NAZIONALE INCENDI BOSCHIVI

Il bollettino di previsione nazionale degli incendi boschivi è stato emesso sulla base di quanto dettato dalla Direttiva del Presidente Consiglio dei Ministri del 1 luglio 2011 recante "Direttiva in materia di lotta attiva agli incendi boschivi", pubblicata nella Gazzetta ufficiale n. 208, del 7 settembre 2011, e del Decreto attuativo del Capo del Dipartimento della Protezione Civile, repertorio n. 535 del 16 marzo 2021.

Il bollettino (Informativa n. 139/2022) emanato il 10 luglio 2022, contiene la previsione per lunedì 11 luglio 2022, la previsione per martedì 12 luglio 2022, ed è stato prodotto dal Servizio rischi ambientali, antropici e da incendi boschivi sulla base:

- delle previsioni meteorologiche sinottiche giornaliere di domenica 10 luglio 2022 emesse dal Centro Funzionale Centrale del Dipartimento Nazionale della Protezione Civile;
- dei risultati dei modelli di analisi delle condizioni favorevoli all'innesco e alla propagazione degli incendi boschivi in uso presso il Dipartimento della Protezione Civile;
- delle previsioni meteorologiche fornite dal Centro Funzionale Centrale del Dipartimento Nazionale della Protezione Civile;
- di elementi notiziari acquisiti.

Il bollettino mostra le previsioni delle condizioni di suscettività all'innesco e alla propagazione degli incendi boschivi, a scala provinciale e in tre classi di suscettività: alta (rosso), media (arancione), bassa (verde). Le tre classi di suscettività sono descritte a pagina 1 del bollettino.

IL DIRETTORE DELL'UFFICIO

Fausto Guzzetti

(ai sensi dell'art. 3.C.2 D. LGS. N. 39/1993)