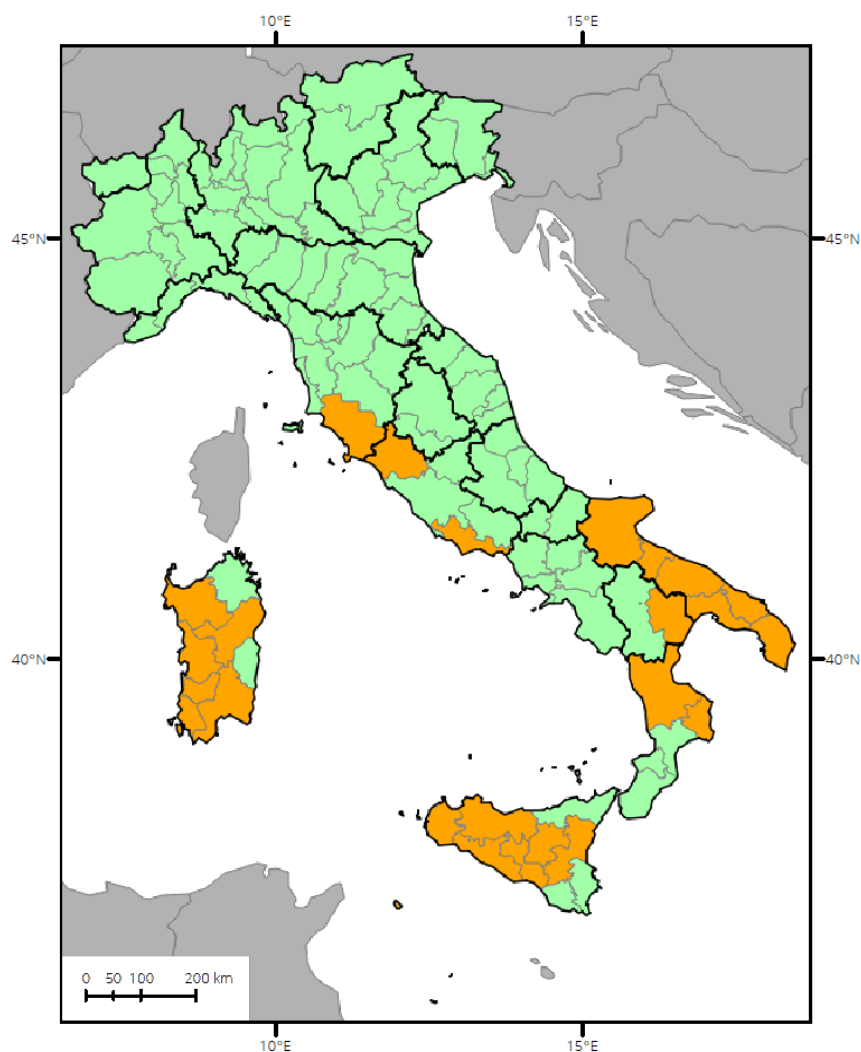


## **BOLLETTINO DI PREVISIONE NAZIONALE INCENDI BOSCHIVI**

condizioni di suscettività all'innesco e alla propagazione di incendi boschivi

### **Previsione per domenica, 10 luglio 2022, per l'Italia**



#### **LEGENDA**

- **SUSCETTIVITÀ ALTA**  
Ad innesco avvenuto, l'incendio si propagerà in maniera tale da poter rapidamente raggiungere dimensioni e intensità tali da renderlo difficilmente contrastabile con le sole forze ordinarie, ancorchè rinforzate, richiedendo il dispiegamento di ulteriori mezzi aerei.
  - **SUSCETTIVITÀ MEDIA**  
Ad innesco avvenuto, l'incendio si propagerà in maniera tale da dover essere tempestivamente fronteggiato con forze ordinarie, altrimenti potrebbe essere necessario un dispiegamento di ulteriori forze per contrastarlo, rafforzando le squadre a terra ed impiegando piccoli e medi mezzi aerei.
  - **SUSCETTIVITÀ BASSA**  
Ad innesco avvenuto, ancorchè poco probabile, l'incendio si propagerà in maniera tale che dovrebbe essere fronteggiato con le sole forze ordinarie, comunque necessarie.
- Confine regionale  
— Confine provinciale

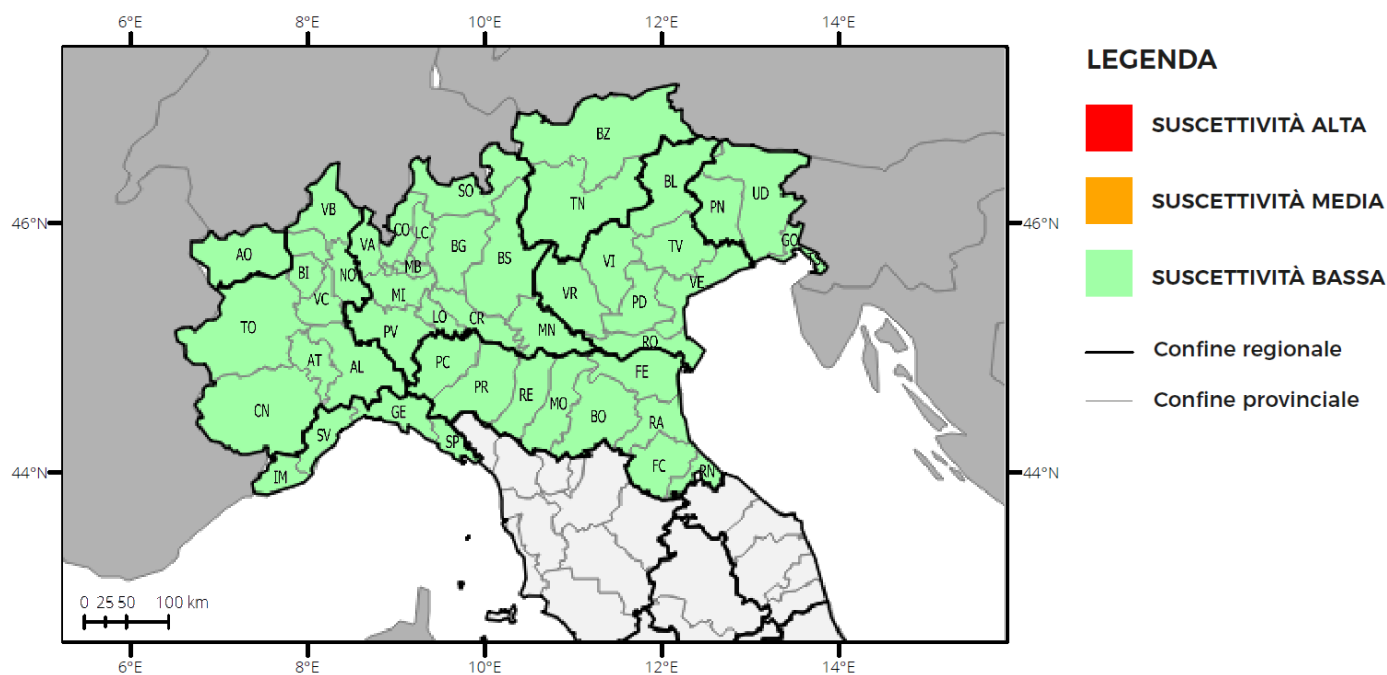
### **Situazione sinottica**

lo scenario europeo vede un promontorio posizionato sulla penisola iberica interessare i settori occidentali del Continente, mentre una saccatura, centrata sulla Scandinavia, influenza quelli orientali. Sull'Italia ne consegue un flusso di correnti nord-occidentali che determineranno tempo stabile e per lo più soleggiato con venti settentrionali ancora localmente moderati al Sud.

## BOLLETTINO DI PREVISIONE NAZIONALE INCENDI BOSCHIVI

condizioni di suscettività all'innesco e alla propagazione di incendi boschivi

### Previsione per domenica, 10 luglio 2022, per l'Italia settentrionale



REGIONE	SUSCETTIVITÀ ALTA	SUSCETTIVITÀ MEDIA	SUSCETTIVITÀ BASSA
VALLE D'AOSTA			AO
PIEMONTE			In tutte le province
LOMBARDIA			In tutte le province
TRENTINO A. A.			In tutte le province
VENETO			In tutte le province
FRIULI V. GIULIA			In tutte le province
LIGURIA			In tutte le province
EMILIA-ROMAGNA			In tutte le province

### Previsione meteorologica

**Precipitazioni:** assenti o non rilevanti.

**Venti:** deboli di direzione variabile, a regime di brezza sulle zone costiere.

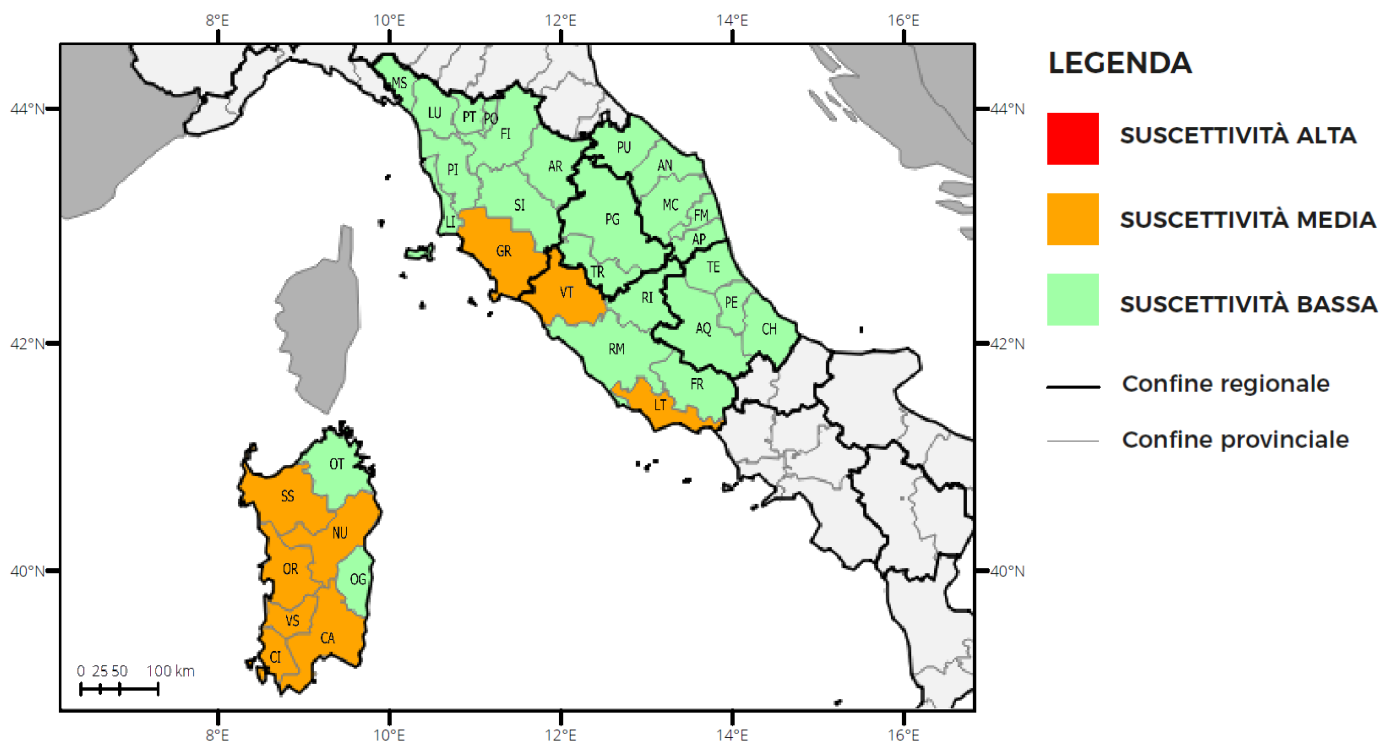
**Temperature:** massime in aumento su Lombardia, Emilia-Romagna e Veneto.

**Umidità minima nei bassi strati:** 30-40%.

**BOLLETTINO DI PREVISIONE NAZIONALE INCENDI BOSCHIVI**

condizioni di suscettività all'innesco e alla propagazione di incendi boschivi

**Previsione per domenica, 10 luglio 2022, per l'Italia centrale e la Sardegna**



REGIONE	SUSCETTIVITÀ ALTA	SUSCETTIVITÀ MEDIA	SUSCETTIVITÀ BASSA
TOSCANA		GR	AR, FI, LI, LU, MS, PI, PO, PT, SI
UMBRIA			In tutte le province
MARCHE			In tutte le province
LAZIO		LT, VT	FR, RI, RM
ABRUZZO			In tutte le province
SARDEGNA		CA, CI, NU, OR, SS, VS	OG, OT

**Previsione meteorologica**

**Precipitazioni:** assenti o non rilevanti.

**Venti:** da deboli a moderati in prevalenza settentrionali sulle regioni peninsulari.

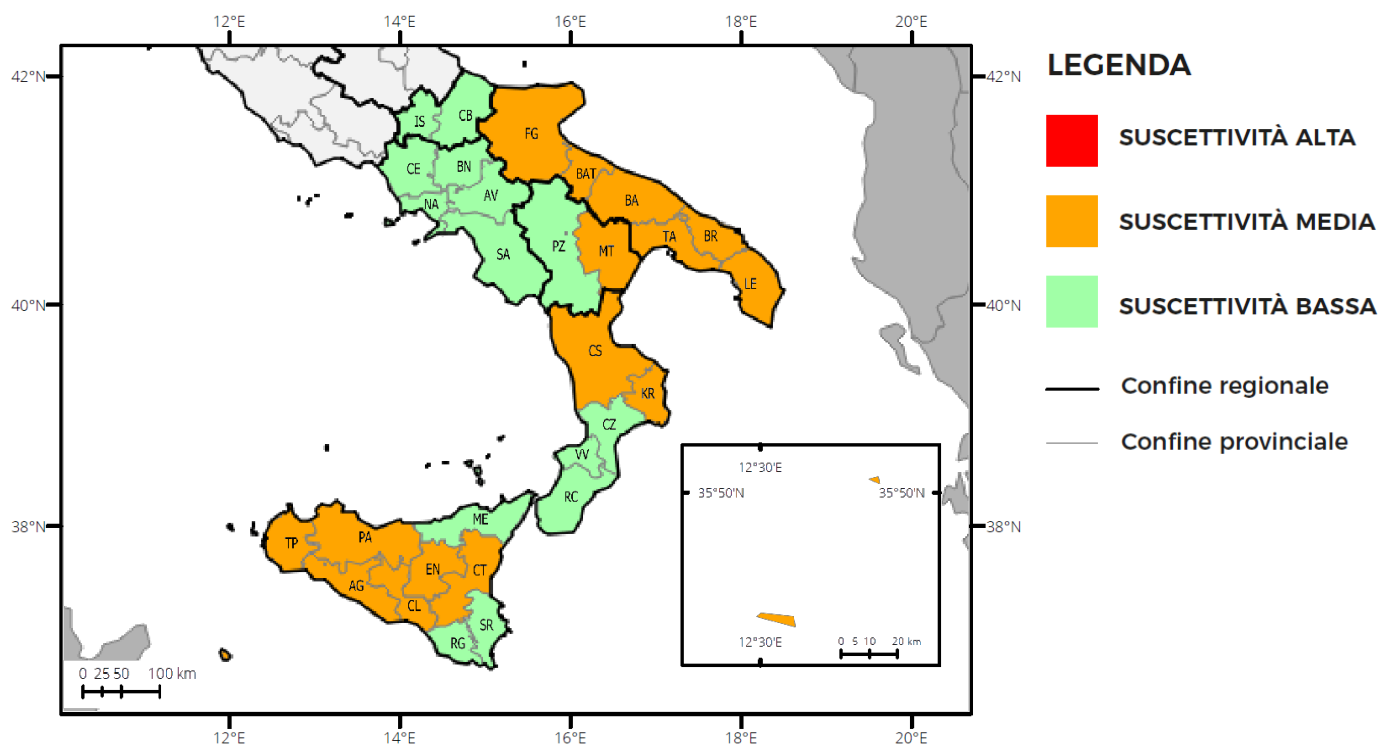
**Temperature:** massime in aumento su Marche, Toscana, Umbria ed Abruzzo.

**Umidità minima nei bassi strati:** 30-50%.

## BOLLETTINO DI PREVISIONE NAZIONALE INCENDI BOSCHIVI

condizioni di suscettività all'innesco e alla propagazione di incendi boschivi

### Previsione per domenica, 10 luglio 2022, per l'Italia meridionale e la Sicilia



REGIONE	SUSCETTIVITÀ ALTA	SUSCETTIVITÀ MEDIA	SUSCETTIVITÀ BASSA
MOLISE			In tutte le province
CAMPANIA			In tutte le province
PUGLIA		In tutte le province	
BASILICATA		MT	PZ
CALABRIA		CS, KR	CZ, RC, VV
SICILIA		AG, CL, CT, EN, PA, TP	ME, RG, SR

### Previsione meteorologica

**Precipitazioni:** assenti o non rilevanti.

**Venti:** in prevalenza settentrionali, da moderati a localmente forti, specie su Puglia ed aree ioniche; in attenuazione nel corso della giornata.

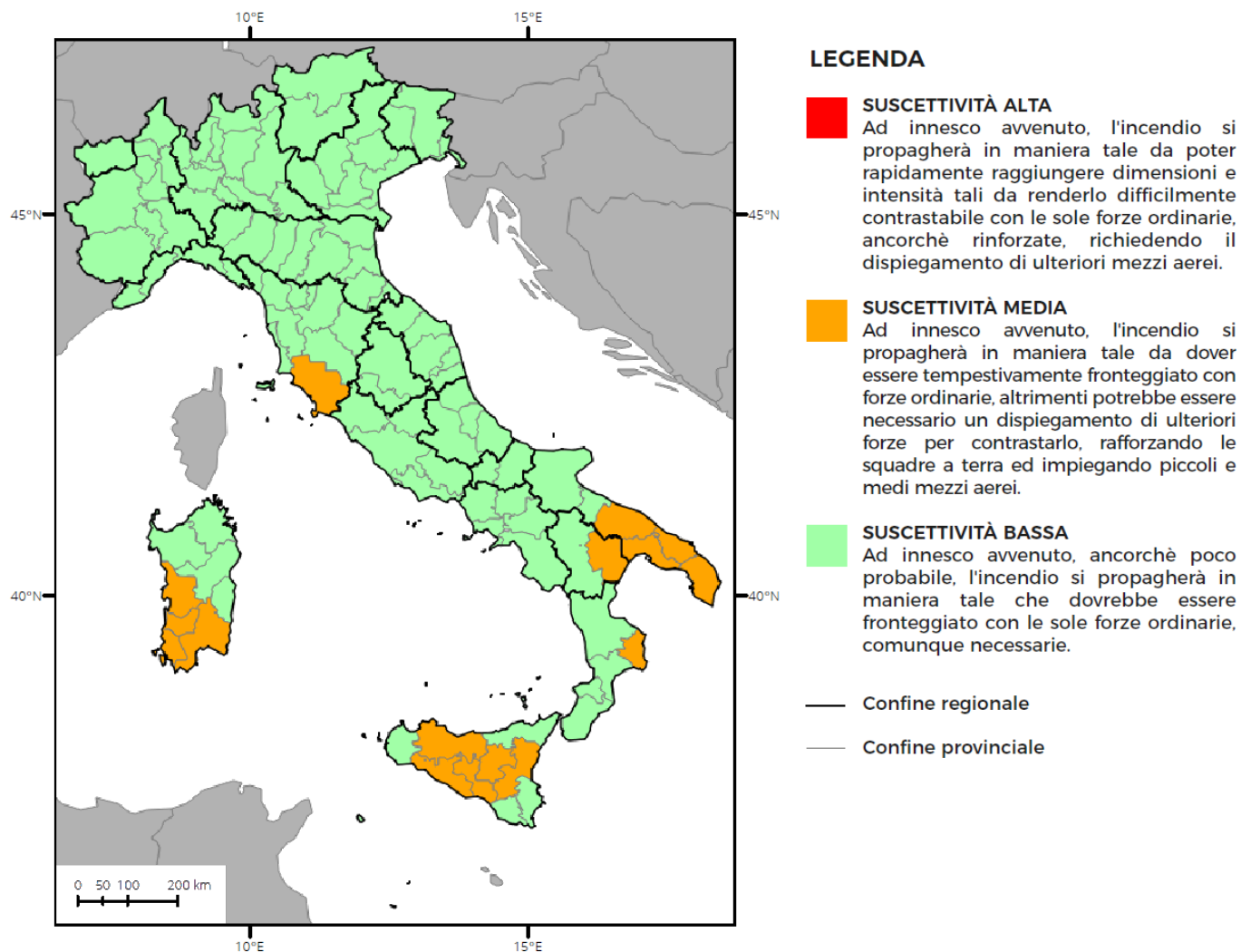
**Temperature:** massime in lieve aumento su Molise e Puglia settentrionale.

**Umidità minima nei bassi strati:** 35-40%.

## BOLLETTINO DI PREVISIONE NAZIONALE INCENDI BOSCHIVI

condizioni di suscettività all'innesco e alla propagazione di incendi boschivi

### Previsione per lunedì, 11 luglio 2022, per l'Italia



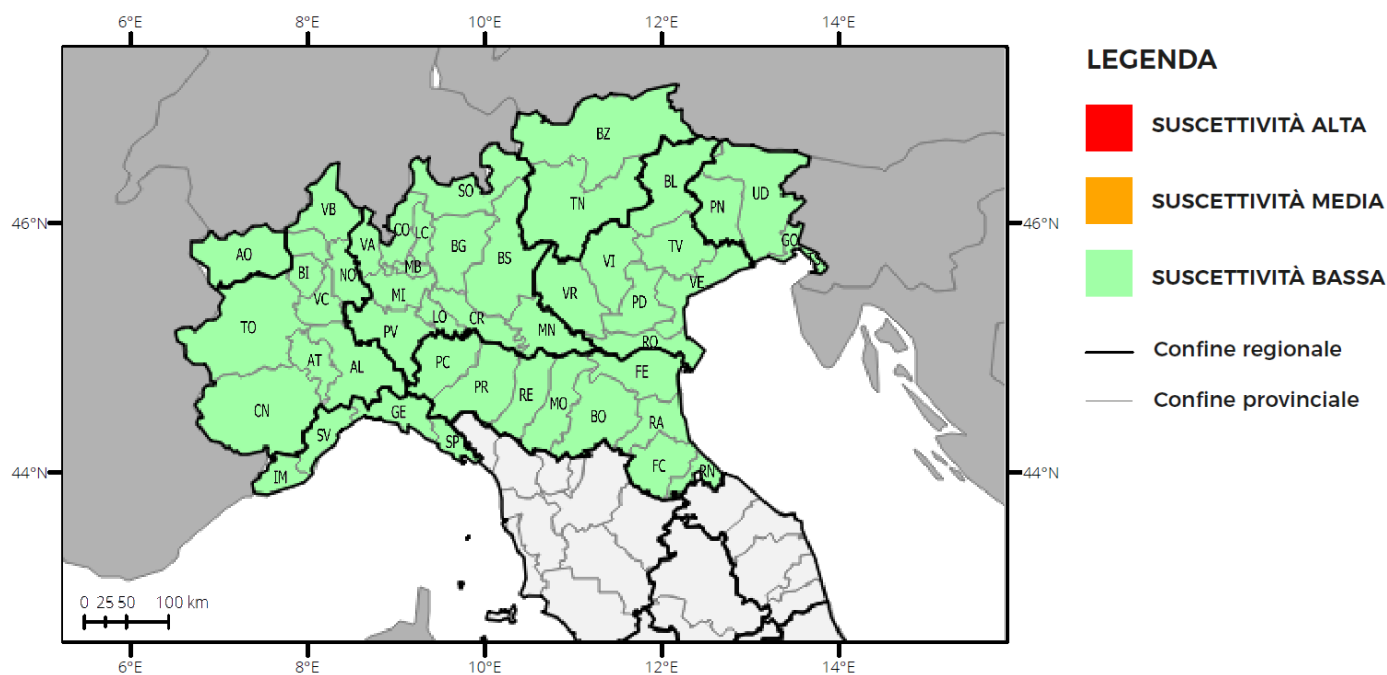
### Situazione sinottica

lunedì si avrà debole instabilità, durante le ore più calde della giornata, sulle zone interne del Paese a ridosso dei rilievi. Temperature nella norma

## BOLLETTINO DI PREVISIONE NAZIONALE INCENDI BOSCHIVI

condizioni di suscettività all'innesco e alla propagazione di incendi boschivi

### Previsione per lunedì, 11 luglio 2022, per l'Italia settentrionale



REGIONE	SUSCETTIVITÀ ALTA	SUSCETTIVITÀ MEDIA	SUSCETTIVITÀ BASSA
VALLE D'AOSTA			AO
PIEMONTE			In tutte le province
LOMBARDIA			In tutte le province
TRENTINO A. A.			In tutte le province
VENETO			In tutte le province
FRIULI V. GIULIA			In tutte le province
LIGURIA			In tutte le province
EMILIA-ROMAGNA			In tutte le province

### Previsione meteorologica

**Precipitazioni:** assenti o non rilevanti.

**Venti:** da deboli a localmente moderati dai quadranti orientali sull'alto Adriatico; dai quadranti meridionali sulla Liguria. Tendenti tutti a divenire variabili.

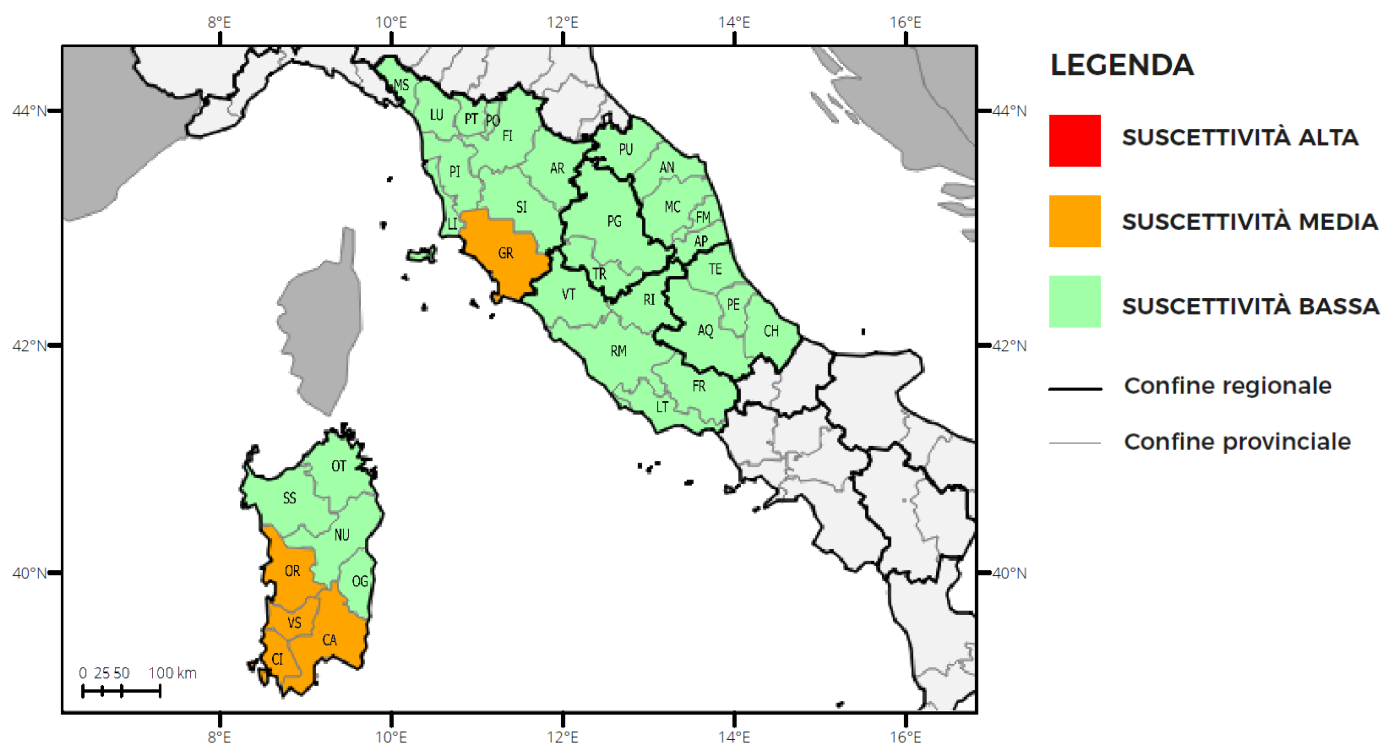
**Temperature:** in lieve diminuzione nei valori massimi su Lombardia, Veneto ed Emilia-Romagna.

**Umidità minima nei bassi strati:** 30-40%.

## BOLLETTINO DI PREVISIONE NAZIONALE INCENDI BOSCHIVI

condizioni di suscettività all'innesco e alla propagazione di incendi boschivi

### Previsione per lunedì, 11 luglio 2022, per l'Italia centrale e la Sardegna



REGIONE	SUSCETTIVITÀ ALTA	SUSCETTIVITÀ MEDIA	SUSCETTIVITÀ BASSA
TOSCANA		GR	AR, FI, LI, LU, MS, PI, PO, PT, SI
UMBRIA			In tutte le province
MARCHE			In tutte le province
LAZIO			In tutte le province
ABRUZZO			In tutte le province
SARDEGNA		CA, CI, OR, VS	NU, OG, OT, SS

### Previsione meteorologica

**Precipitazioni:** assenti o non rilevanti.

**Venti:** da deboli a moderati in prevalenza meridionali sulla Sardegna e orientali sui settori adriatici.

**Temperature:** minime in lieve aumento su Umbria e Lazio ed Abruzzo.

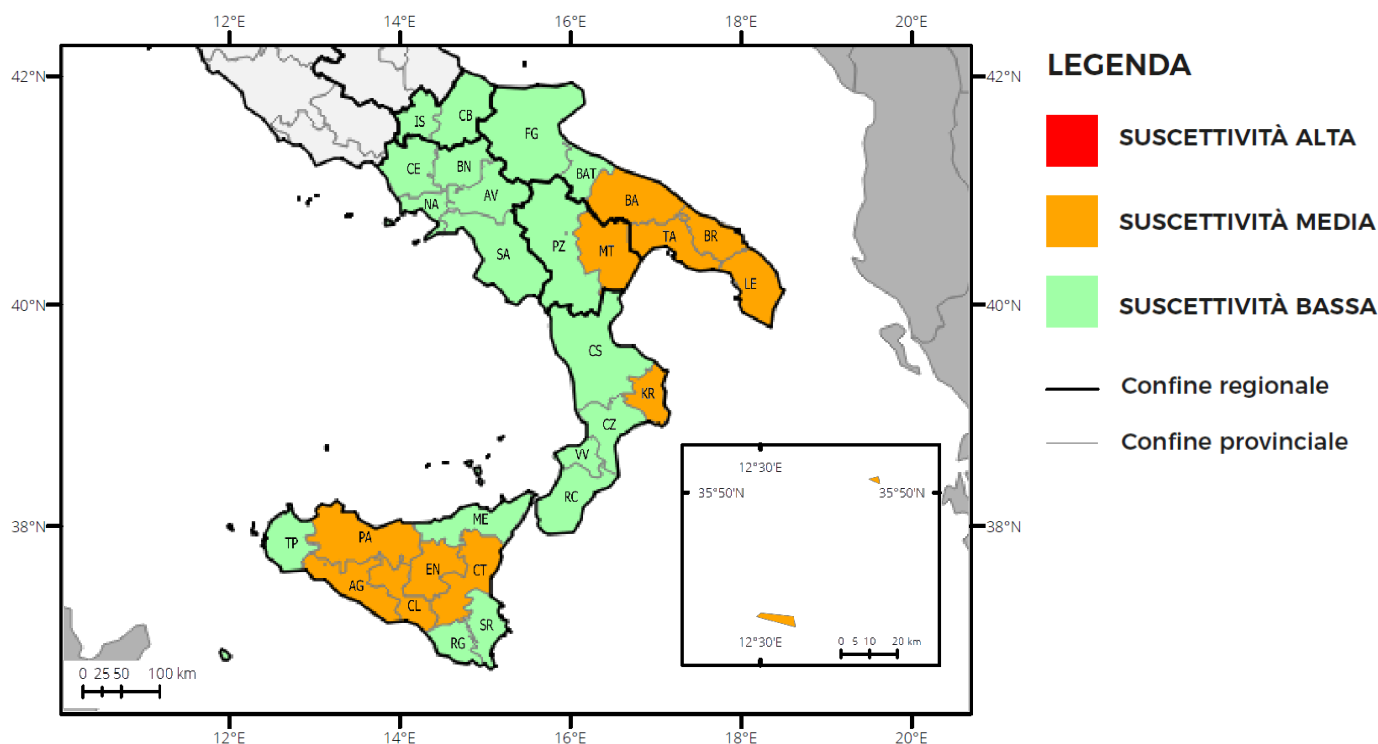
**Umidità minima nei bassi strati:** 30-50%.



## BOLLETTINO DI PREVISIONE NAZIONALE INCENDI BOSCHIVI

condizioni di suscettività all'innesco e alla propagazione di incendi boschivi

### Previsione per lunedì, 11 luglio 2022, per l'Italia meridionale e la Sicilia



REGIONE	SUSCETTIVITÀ ALTA	SUSCETTIVITÀ MEDIA	SUSCETTIVITÀ BASSA
MOLISE			In tutte le province
CAMPANIA			In tutte le province
PUGLIA		BA, BR, LE, TA	BAT, FG
BASILICATA		MT	PZ
CALABRIA		KR	CS, CZ, RC, VV
SICILIA		AG, CL, CT, EN, PA	ME, RG, SR, TP

### Previsione meteorologica

**Precipitazioni:** assenti o non rilevanti.

**Venti:** in prevalenza settentrionali, da deboli a moderati specie su Puglia ed aree ioniche.

**Temperature:** minime stazionarie o in lieve aumento sulle zone peninsulari.

**Umidità minima nei bassi strati:** 30-40%.





## **BOLLETTINO DI PREVISIONE NAZIONALE INCENDI BOSCHIVI**

Il bollettino di previsione nazionale degli incendi boschivi è stato emesso sulla base di quanto dettato dalla Direttiva del Presidente Consiglio dei Ministri del 1 luglio 2011 recante "Direttiva in materia di lotta attiva agli incendi boschivi", pubblicata nella Gazzetta ufficiale n. 208, del 7 settembre 2011, e del Decreto attuativo del Capo del Dipartimento della Protezione Civile, repertorio n. 535 del 16 marzo 2021.

Il bollettino (Informativa n. 138/2022) emanato il 09 luglio 2022, contiene la previsione per domenica 10 luglio 2022, la previsione per lunedì 11 luglio 2022, ed è stato prodotto dal Servizio rischi ambientali, antropici e da incendi boschivi sulla base:

- delle previsioni meteorologiche sinottiche giornaliere di sabato 09 luglio 2022 emesse dal Centro Funzionale Centrale del Dipartimento Nazionale della Protezione Civile;
- dei risultati dei modelli di analisi delle condizioni favorevoli all'innesco e alla propagazione degli incendi boschivi in uso presso il Dipartimento della Protezione Civile;
- delle previsioni meteorologiche fornite dal Centro Funzionale Centrale del Dipartimento Nazionale della Protezione Civile;
- di elementi notiziari acquisiti.

Il bollettino mostra le previsioni delle condizioni di suscettività all'innesco e alla propagazione degli incendi boschivi, a scala provinciale e in tre classi di suscettività: alta (rosso), media (arancione), bassa (verde). Le tre classi di suscettività sono descritte a pagina 1 del bollettino.

**IL DIRETTORE DELL'UFFICIO**

**Fausto Guzzetti**

(ai sensi dell'art. 3.C.2 D. LGS. N. 39/1993)