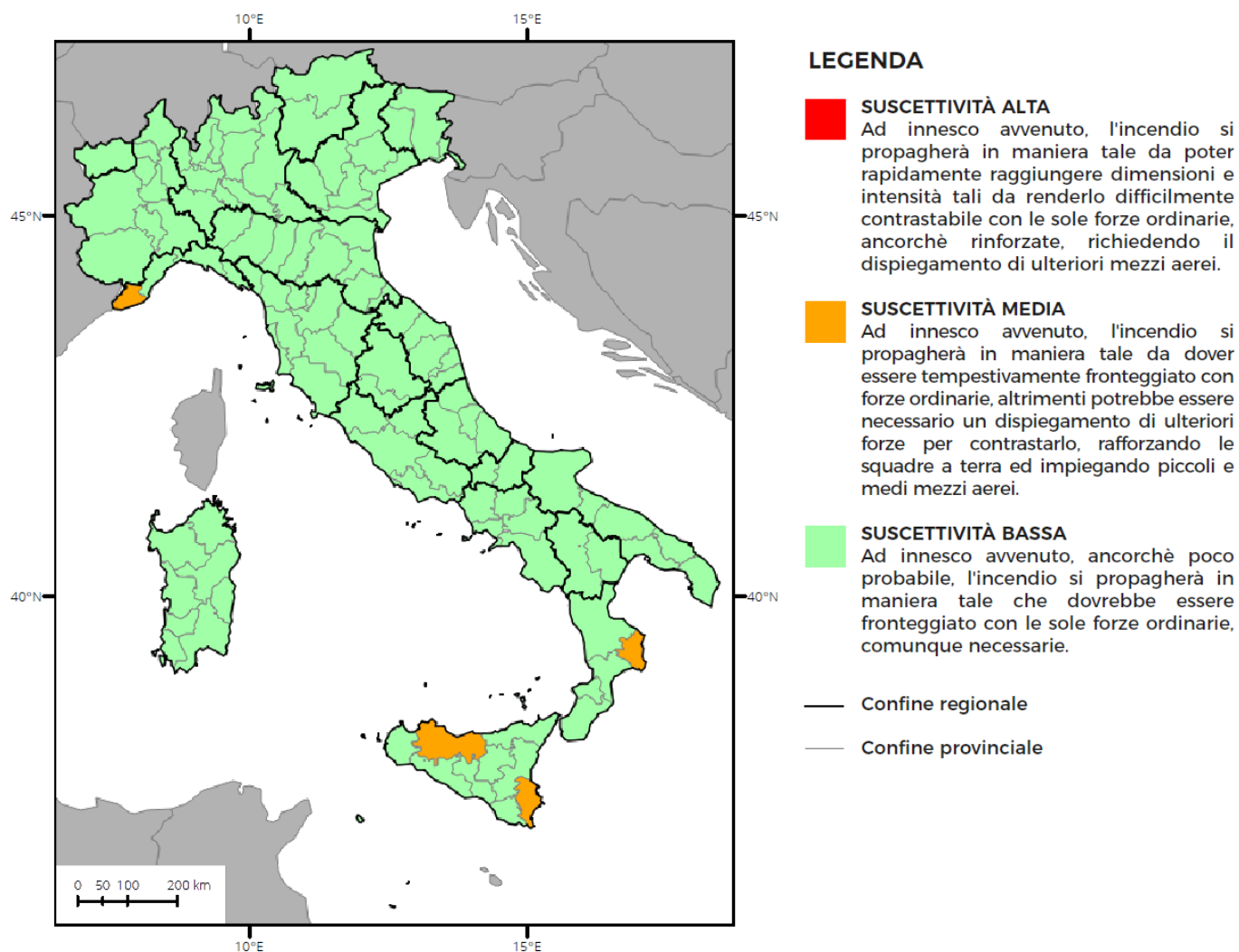


BOLLETTINO DI PREVISIONE NAZIONALE INCENDI BOSCHIVI

condizioni di suscettività all'innesco e alla propagazione di incendi boschivi

Previsione per giovedì, 29 settembre 2022, per l'Italia



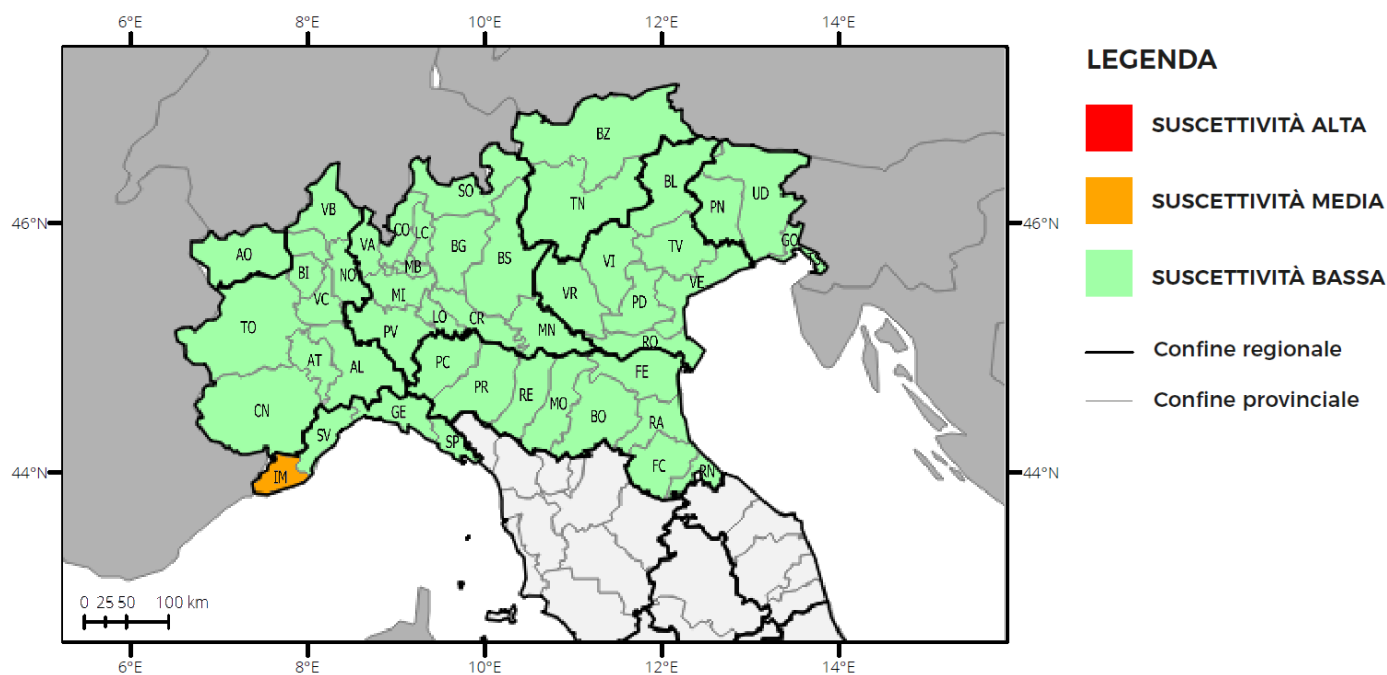
Situazione sinottica

una vasta depressione, con centro d'azione sulla Germania settentrionale, investe gran parte del continente europeo, innescando sul Mediterraneo un intenso flusso di correnti occidentali a curvatura ciclonica, che interesserà il nostro Paese nei prossimi giorni. Domani la discesa del minimo depressionario verso Francia darà luogo ad un più marcato peggioramento del tempo, con piogge e temporali, localmente intensi, su tutto il Nord e sul Centro peninsulare, specie sul versante tirrenico, in estensione poi al Meridione.

BOLLETTINO DI PREVISIONE NAZIONALE INCENDI BOSCHIVI

condizioni di suscettività all'innesco e alla propagazione di incendi boschivi

Previsione per giovedì, 29 settembre 2022, per l'Italia settentrionale



REGIONE	SUSCETTIVITÀ ALTA	SUSCETTIVITÀ MEDIA	SUSCETTIVITÀ BASSA
VALLE D'AOSTA			AO
PIEMONTE			In tutte le province
LOMBARDIA			In tutte le province
TRENTINO A. A.			In tutte le province
VENETO			In tutte le province
FRIULI V. GIULIA			In tutte le province
LIGURIA		IM	GE, SP, SV
EMILIA-ROMAGNA			In tutte le province

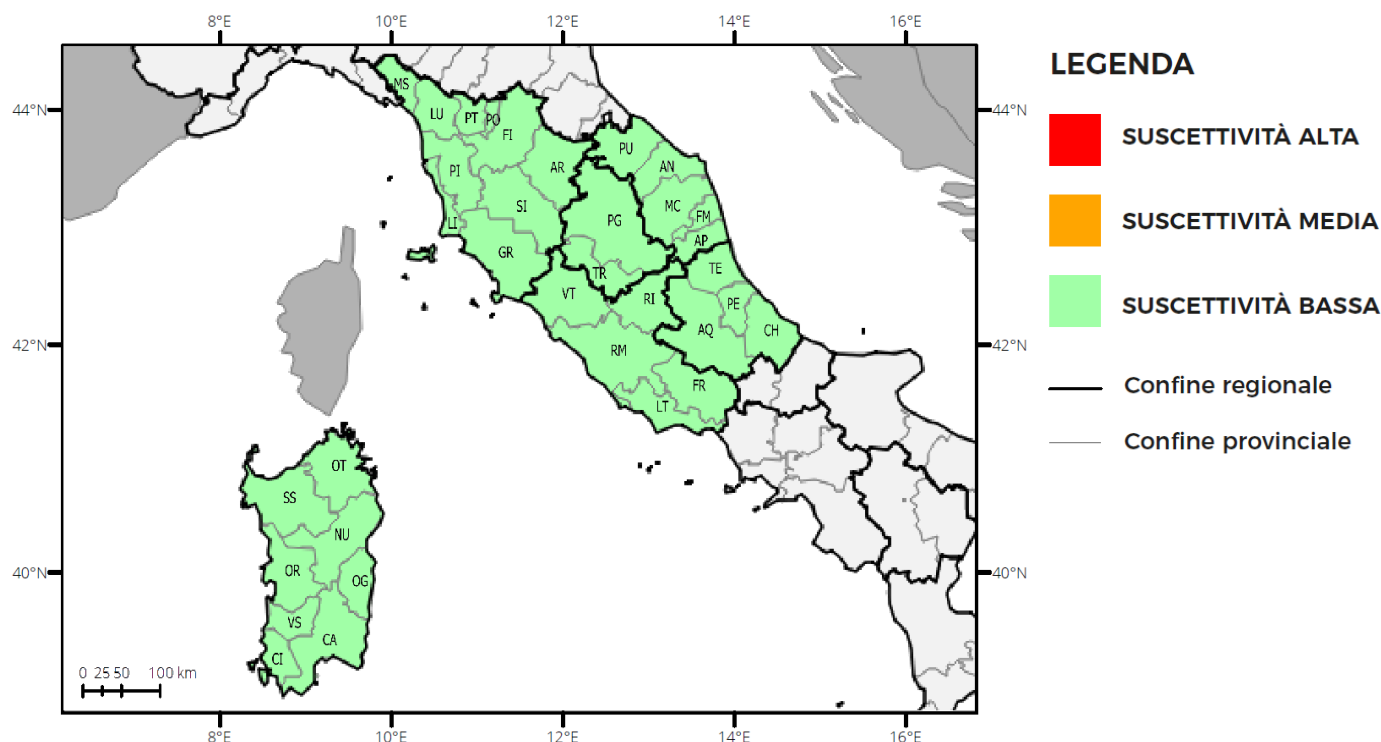
Previsione meteorologica

una vasta depressione, con centro d'azione sulla Germania settentrionale, investe gran parte del continente europeo, innescando sul Mediterraneo un intenso flusso di correnti occidentali a curvatura ciclonica, che interesserà il nostro Paese nei prossimi giorni. Domani la discesa del minimo depressionario verso Francia darà luogo ad un più marcato peggioramento del tempo, con piogge e temporali, localmente intensi, su tutto il Nord e sul Centro peninsulare, specie sul versante tirrenico, in estensione poi al Meridione.

BOLLETTINO DI PREVISIONE NAZIONALE INCENDI BOSCHIVI

condizioni di suscettività all'innesco e alla propagazione di incendi boschivi

Previsione per giovedì, 29 settembre 2022, per l'Italia centrale e la Sardegna



REGIONE	SUSCETTIVITÀ ALTA	SUSCETTIVITÀ MEDIA	SUSCETTIVITÀ BASSA
TOSCANA			In tutte le province
UMBRIA			In tutte le province
MARCHE			In tutte le province
LAZIO			In tutte le province
ABRUZZO			In tutte le province
SARDEGNA			In tutte le province

Previsione meteorologica

Precipitazioni: da sparse a diffuse, anche a carattere di rovescio o temporale, su Toscana, Lazio ed Umbria occidentale e meridionale; sparse sulle restanti aree.

Venti: da moderati a forti sud-occidentali su tutte le regioni.

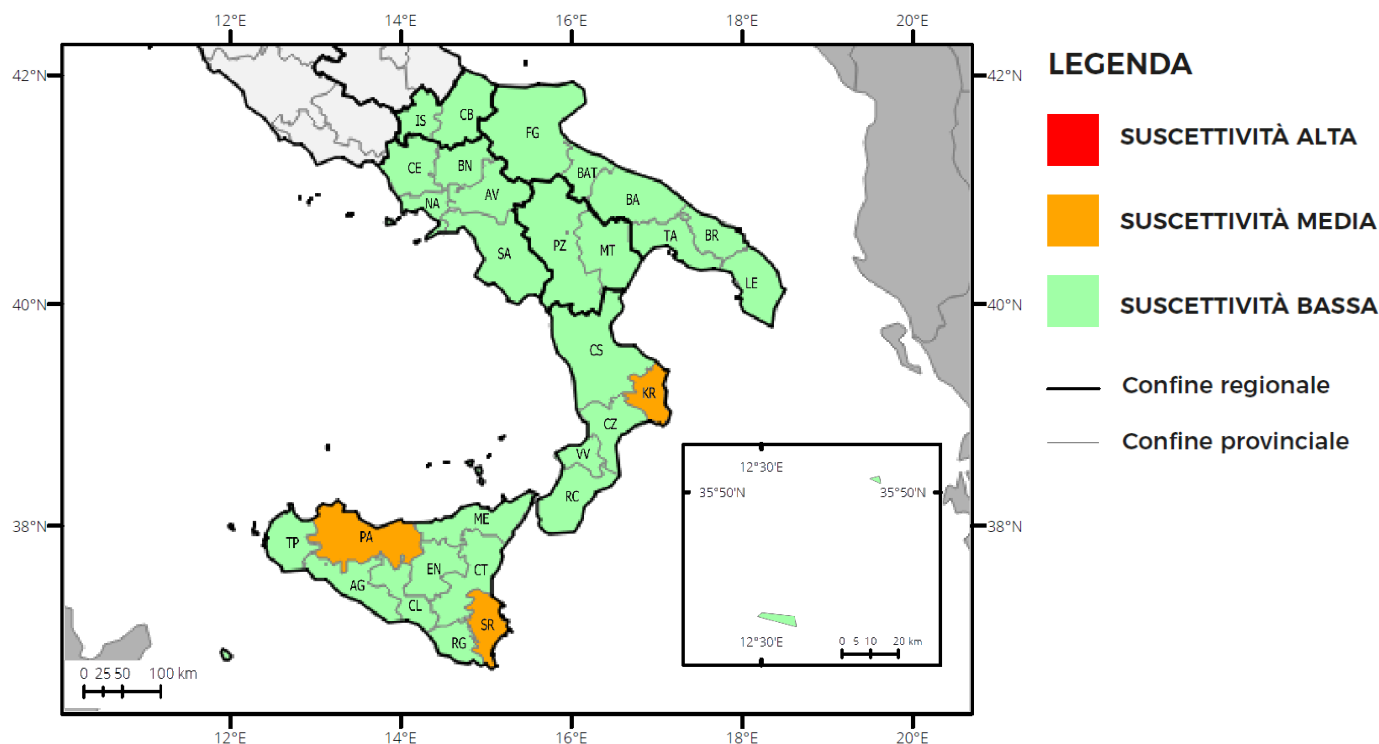
Temperature: in aumento le minime sui settori adriatici e su bassa Toscana, alto Lazio ed Umbria; in diminuzione le massime su Lazio ed Umbria.

Umidità minima nei bassi strati: 70-90% specie settori tirrenici.

BOLLETTINO DI PREVISIONE NAZIONALE INCENDI BOSCHIVI

condizioni di suscettività all'innesco e alla propagazione di incendi boschivi

Previsione per giovedì, 29 settembre 2022, per l'Italia meridionale e la Sicilia



REGIONE	SUSCETTIVITÀ ALTA	SUSCETTIVITÀ MEDIA	SUSCETTIVITÀ BASSA
MOLISE			In tutte le province
CAMPANIA			In tutte le province
PUGLIA			In tutte le province
BASILICATA			In tutte le province
CALABRIA		KR	CS, CZ, RC, VV
SICILIA		PA, SR	AG, CL, CT, EN, ME, RG, TP

Previsione meteorologica

Precipitazioni: da sparse a diffuse, anche a carattere di rovescio o temporale, sulla Campania; sparse sulle restanti regioni, specie su Molise e sui settori tirrenici di Basilicata e Calabria settentrionale.

Venti: da moderati a forti sud-occidentali su tutte le regioni.

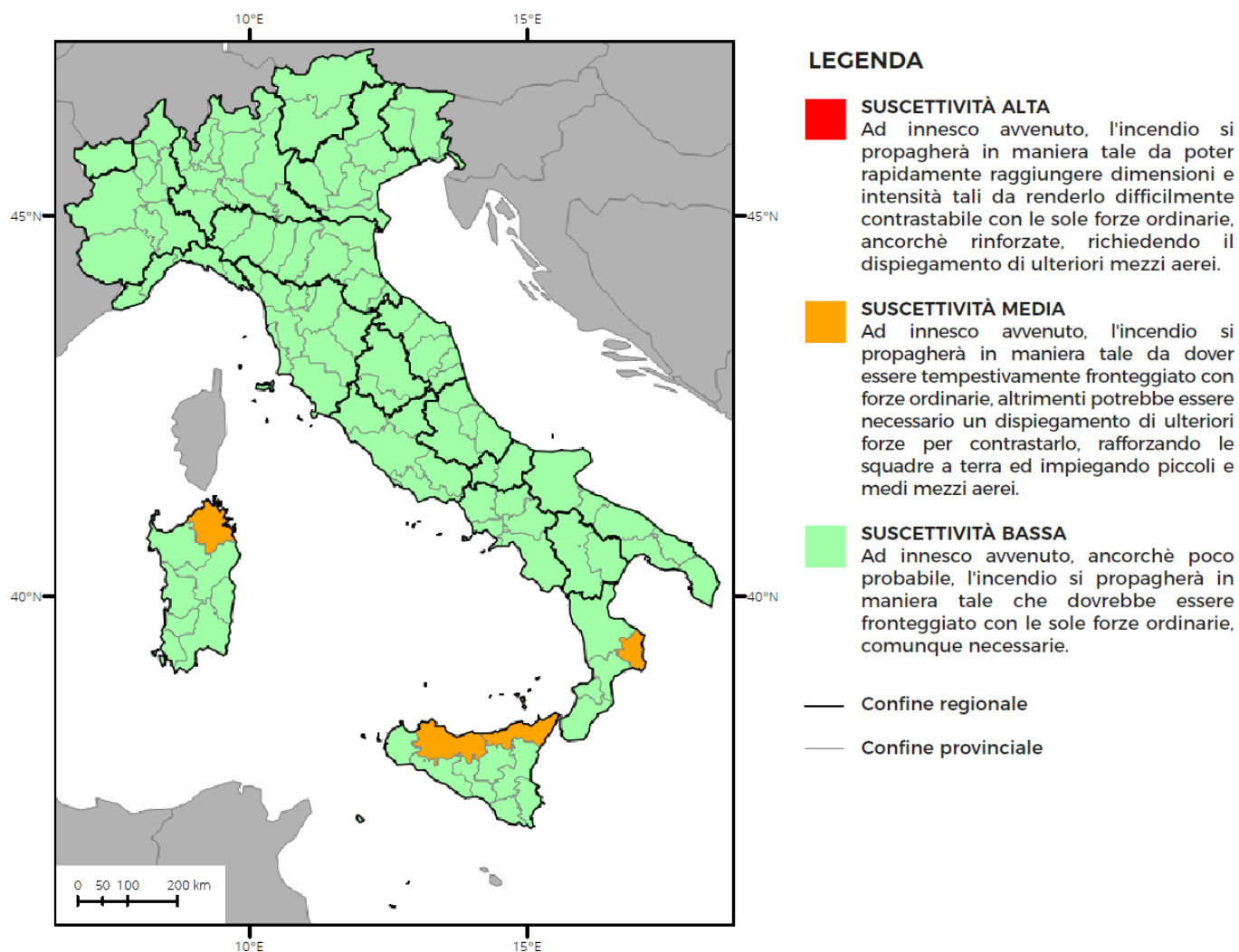
Temperature: in lieve diminuzione sui settori tirrenici di Campania, Basilicata e Calabria.

Umidità minima nei bassi strati: 70-90% specie settori tirrenici.

BOLLETTINO DI PREVISIONE NAZIONALE INCENDI BOSCHIVI

condizioni di suscettività all'innesco e alla propagazione di incendi boschivi

Previsione per venerdì, 30 settembre 2022, per l'Italia



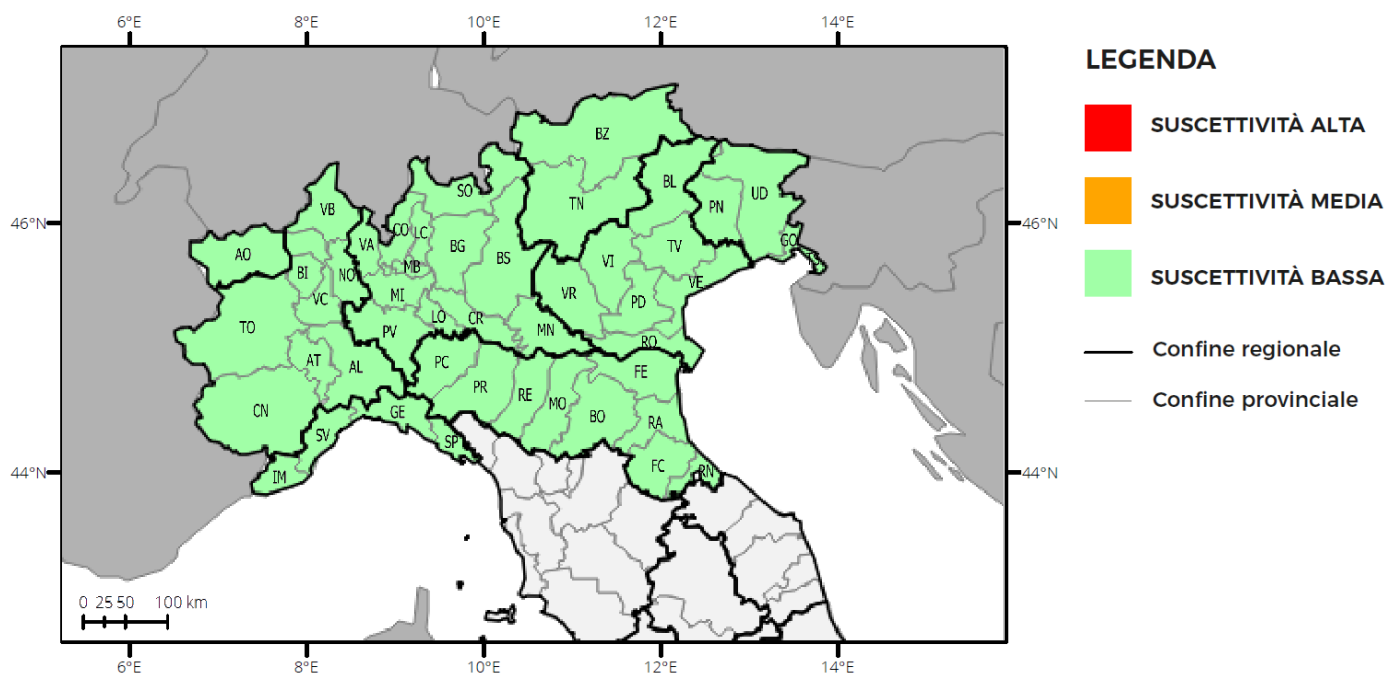
Situazione sinottica

venerdì continuerà la fase di maltempo su gran parte delle regioni, con fenomeni più intensi sulla fascia tirrenica centrale. La ventilazione sarà ancora sostenuta dai quadranti meridionali al Sud e sulle due isole maggiori.

BOLLETTINO DI PREVISIONE NAZIONALE INCENDI BOSCHIVI

condizioni di suscettività all'innesco e alla propagazione di incendi boschivi

Previsione per venerdì, 30 settembre 2022, per l'Italia settentrionale



REGIONE	SUSCETTIVITÀ ALTA	SUSCETTIVITÀ MEDIA	SUSCETTIVITÀ BASSA
VALLE D'AOSTA			AO
PIEMONTE			In tutte le province
LOMBARDIA			In tutte le province
TRENTINO A. A.			In tutte le province
VENETO			In tutte le province
FRIULI V. GIULIA			In tutte le province
LIGURIA			In tutte le province
EMILIA-ROMAGNA			In tutte le province

Previsione meteorologica

Precipitazioni: sparse, anche a carattere di rovescio o temporale su tutte le regioni, con tendenza al miglioramento.

Venti: deboli in prevalenza orientali o settentrionali, con locali rinforzi sulla Liguria.

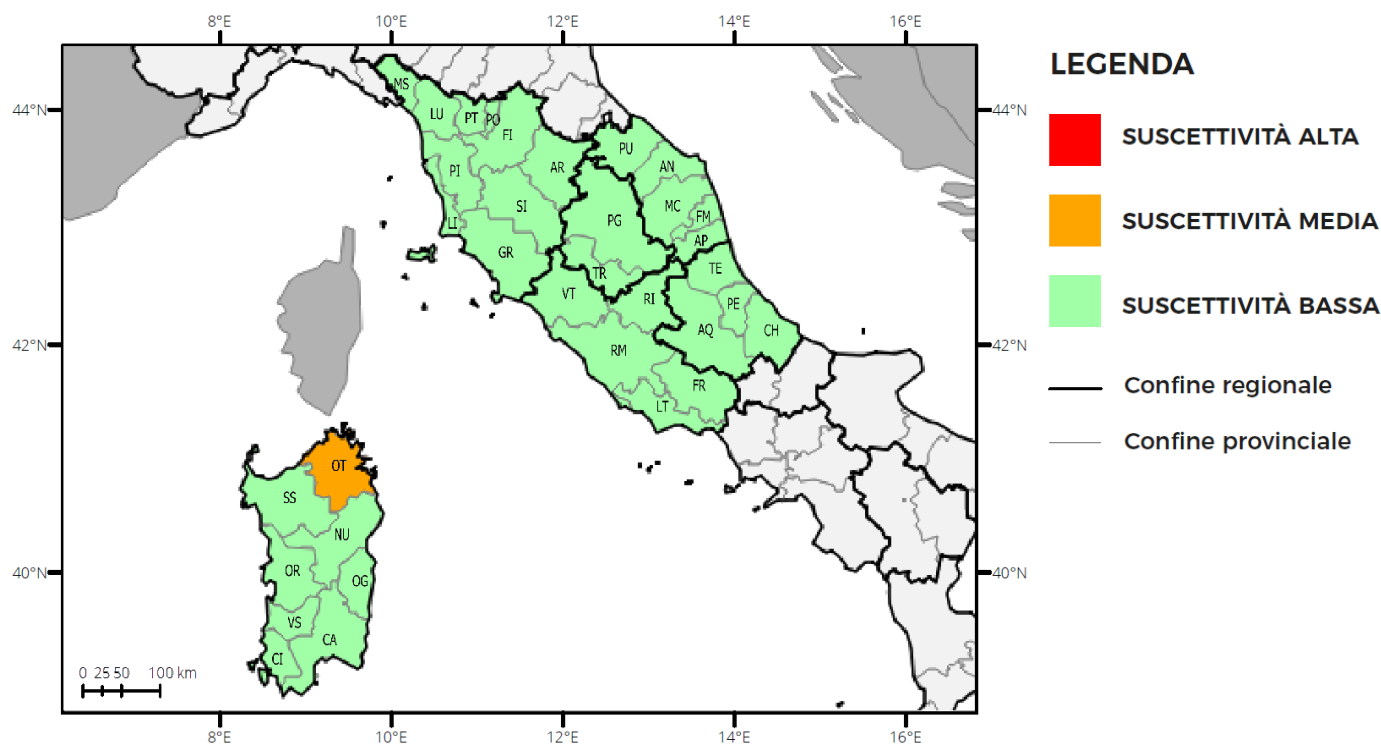
Temperature: massime in diminuzione sul Nord-Ovest.

Umidità minima nei bassi strati: 60-80%.

BOLLETTINO DI PREVISIONE NAZIONALE INCENDI BOSCHIVI

condizioni di suscettività all'innesco e alla propagazione di incendi boschivi

Previsione per venerdì, 30 settembre 2022, per l'Italia centrale e la Sardegna



REGIONE	SUSCETTIVITÀ ALTA	SUSCETTIVITÀ MEDIA	SUSCETTIVITÀ BASSA
TOSCANA			In tutte le province
UMBRIA			In tutte le province
MARCHE			In tutte le province
LAZIO			In tutte le province
ABRUZZO			In tutte le province
SARDEGNA		OT	CA, CI, NU, OG, OR, SS, VS

Previsione meteorologica

Precipitazioni: sparse, anche a carattere di rovescio o temporale, su Toscana, Umbria, Lazio e settori occidentali di Abruzzo e Sardegna, con fenomeni più insistenti sul Lazio meridionale; da isolate a sparse altrove.

Venti: da moderati a tesi occidentali o nord-occidentali, con locali rinforzi sulle aree appenniniche.

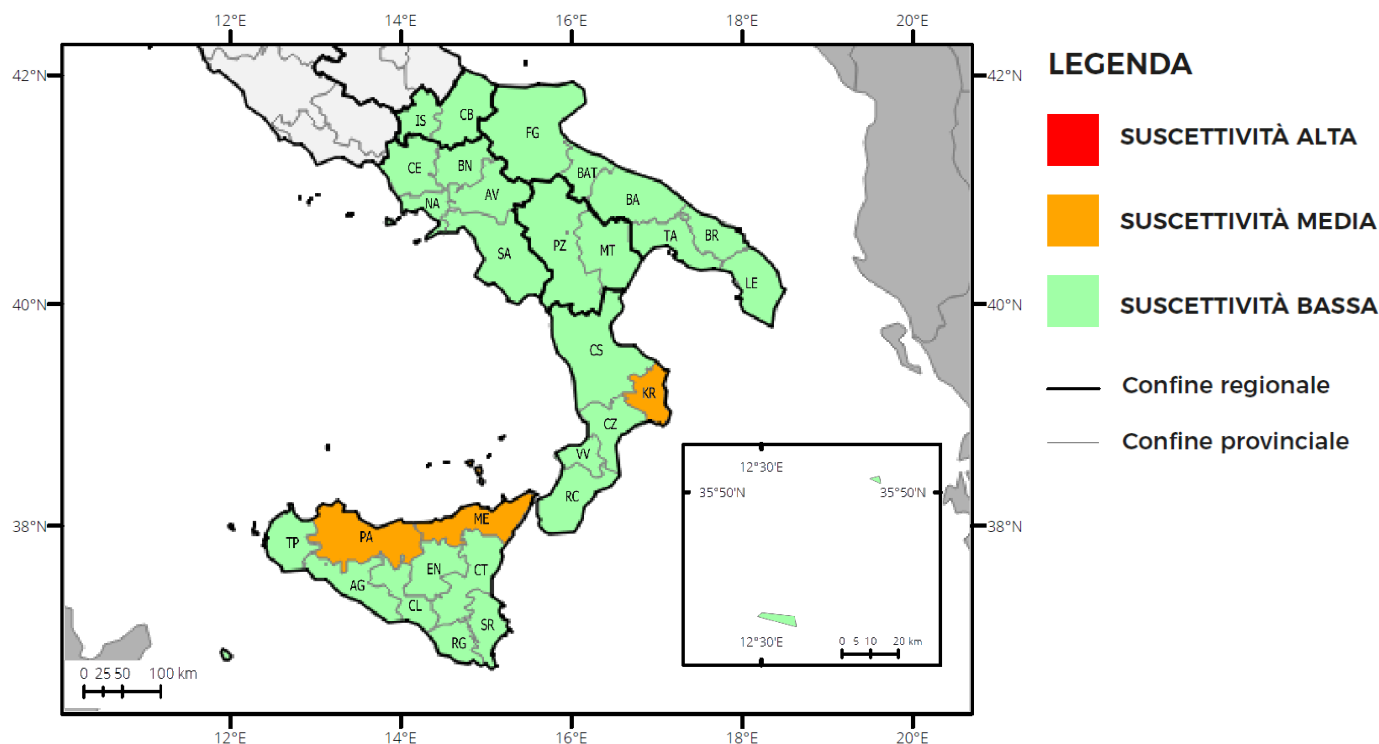
Temperature: senza variazioni di rilievo.

Umidità minima nei bassi strati: 60-80% specie settori tirrenici.

BOLLETTINO DI PREVISIONE NAZIONALE INCENDI BOSCHIVI

condizioni di suscettività all'innesco e alla propagazione di incendi boschivi

Previsione per venerdì, 30 settembre 2022, per l'Italia meridionale e la Sicilia



REGIONE	SUSCETTIVITÀ ALTA	SUSCETTIVITÀ MEDIA	SUSCETTIVITÀ BASSA
MOLISE			In tutte le province
CAMPANIA			In tutte le province
PUGLIA			In tutte le province
BASILICATA			In tutte le province
CALABRIA		KR	CS, CZ, RC, VV
SICILIA		ME, PA	AG, CL, CT, EN, RG, SR, TP

Previsione meteorologica

Precipitazioni: da sparse a diffuse, anche a carattere di rovescio o temporale, su Campania e Molise occidentale; da isolate a sparse altrove.

Venti: da moderati a forti dai quadranti meridionali su tutte le regioni.

Temperature: in lieve aumento specie nei valori massimi.

Umidità minima nei bassi strati: 60-80% specie settori tirrenici.

BOLLETTINO DI PREVISIONE NAZIONALE INCENDI BOSCHIVI

Il bollettino di previsione nazionale degli incendi boschivi è stato emesso sulla base di quanto dettato dalla Direttiva del Presidente Consiglio dei Ministri del 1 luglio 2011 recante "Direttiva in materia di lotta attiva agli incendi boschivi", pubblicata nella Gazzetta ufficiale n. 208, del 7 settembre 2011, e del Decreto attuativo del Capo del Dipartimento della Protezione Civile, repertorio n. 535 del 16 marzo 2021.

Il bollettino (Informativa n. 219/2022) emanato il 28 settembre 2022, contiene la previsione per giovedì 29 settembre 2022, la previsione per venerdì 30 settembre 2022, ed è stato prodotto dal Servizio rischi ambientali, antropici e da incendi boschivi sulla base:

- delle previsioni meteorologiche sinottiche giornaliere di mercoledì 28 settembre 2022 emesse dal Centro Funzionale Centrale del Dipartimento Nazionale della Protezione Civile;
- dei risultati dei modelli di analisi delle condizioni favorevoli all'innesco e alla propagazione degli incendi boschivi in uso presso il Dipartimento della Protezione Civile;
- delle previsioni meteorologiche fornite dal Centro Funzionale Centrale del Dipartimento Nazionale della Protezione Civile;
- di elementi notiziari acquisiti.

Il bollettino mostra le previsioni delle condizioni di suscettività all'innesco e alla propagazione degli incendi boschivi, a scala provinciale e in tre classi di suscettività: alta (rosso), media (arancione), bassa (verde). Le tre classi di suscettività sono descritte a pagina 1 del bollettino.

IL DIRETTORE DELL'UFFICIO

Fausto Guzzetti

(ai sensi dell'art. 3.C.2 D. LGS. N. 39/1993)