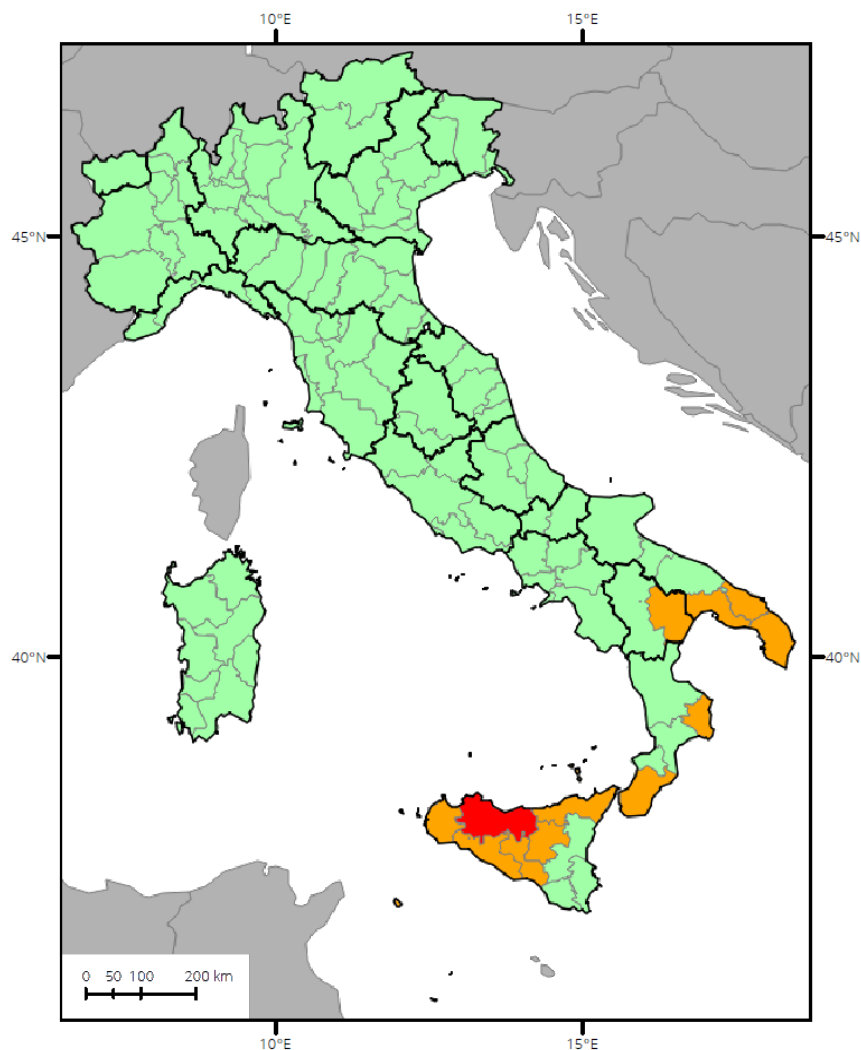


BOLLETTINO DI PREVISIONE NAZIONALE INCENDI BOSCHIVI

condizioni di suscettività all'innesco e alla propagazione di incendi boschivi

Previsione per domenica, 25 settembre 2022, per l'Italia



LEGENDA

- **SUSCETTIVITÀ ALTA**
Ad innesco avvenuto, l'incendio si propagerà in maniera tale da poter rapidamente raggiungere dimensioni e intensità tali da renderlo difficilmente contrastabile con le sole forze ordinarie, ancorchè rinforzate, richiedendo il dispiegamento di ulteriori mezzi aerei.
 - **SUSCETTIVITÀ MEDIA**
Ad innesco avvenuto, l'incendio si propagerà in maniera tale da dover essere tempestivamente fronteggiato con forze ordinarie, altrimenti potrebbe essere necessario un dispiegamento di ulteriori forze per contrastarlo, rafforzando le squadre a terra ed impiegando piccoli e medi mezzi aerei.
 - **SUSCETTIVITÀ BASSA**
Ad innesco avvenuto, ancorchè poco probabile, l'incendio si propagerà in maniera tale che dovrebbe essere fronteggiato con le sole forze ordinarie, comunque necessarie.
- Confine regionale
— Confine provinciale

Situazione sinottica

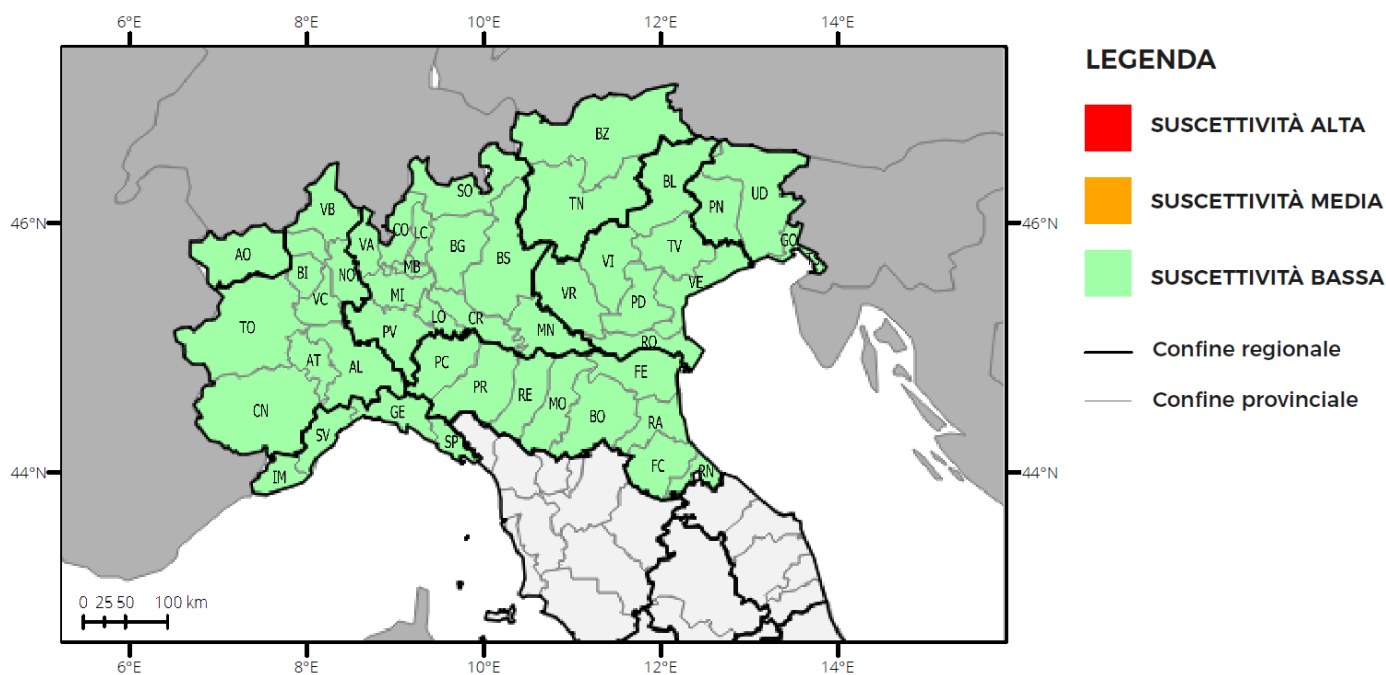
un vasto sistema frontale atlantico accompagna un peggioramento sensibile peggioramento delle condizioni meteorologiche sul Paese, interessando in particolar modo il Nord-est, il Centro e parte del Sud peninsulare, con piogge e temporali, localmente intensi.



BOLLETTINO DI PREVISIONE NAZIONALE INCENDI BOSCHIVI

condizioni di suscettività all'innesco e alla propagazione di incendi boschivi

Previsione per domenica, 25 settembre 2022, per l'Italia settentrionale



REGIONE	SUSCETTIVITÀ ALTA	SUSCETTIVITÀ MEDIA	SUSCETTIVITÀ BASSA
VALLE D'AOSTA			AO
PIEMONTE			In tutte le province
LOMBARDIA			In tutte le province
TRENTINO A. A.			In tutte le province
VENETO			In tutte le province
FRIULI V. GIULIA			In tutte le province
LIGURIA			In tutte le province
EMILIA-ROMAGNA			In tutte le province

Previsione meteorologica

Precipitazioni: sparse tendenti a diffuse, anche a carattere di rovescio o temporale, su Friuli Venezia Giulia e settori alpini, deboli isolate sui restanti settori.

Venti: localmente forti, meridionali sull'alto Adriatico, settentrionali sulla Liguria; tendenza a diminuire di intensità nella seconda parte della giornata.

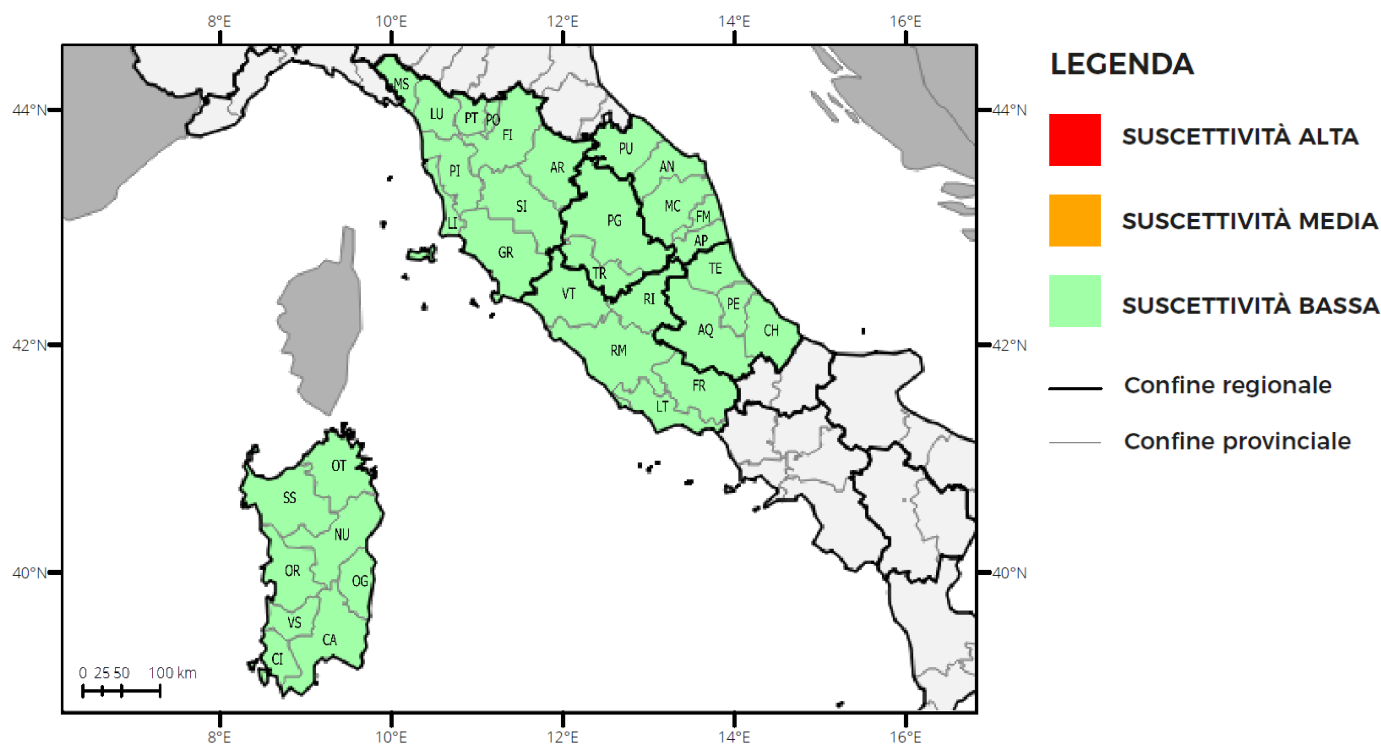
Temperature: minime in locale aumento al Nord-est, massimi in aumento al Nord-ovest.

Umidità minima nei bassi strati: 50-70%.

BOLLETTINO DI PREVISIONE NAZIONALE INCENDI BOSCHIVI

condizioni di suscettività all'innesco e alla propagazione di incendi boschivi

Previsione per domenica, 25 settembre 2022, per l'Italia centrale e la Sardegna



REGIONE	SUSCETTIVITÀ ALTA	SUSCETTIVITÀ MEDIA	SUSCETTIVITÀ BASSA
TOSCANA			In tutte le province
UMBRIA			In tutte le province
MARCHE			In tutte le province
LAZIO			In tutte le province
ABRUZZO			In tutte le province
SARDEGNA			In tutte le province

Previsione meteorologica

Precipitazioni: sparse, tendenti a diffuse, su tutte le regioni, più frequenti ed intense su quelle peninsulari e specie su settori centro-meridionali di Lazio e Abruzzo; isolate sui restanti settori.

Venti: forti dai quadranti meridionali su tutte le regioni peninsulari, con raffiche di burrasca; da moderati a forti meridionali, con locali raffiche di burrasca, sulla Sardegna.

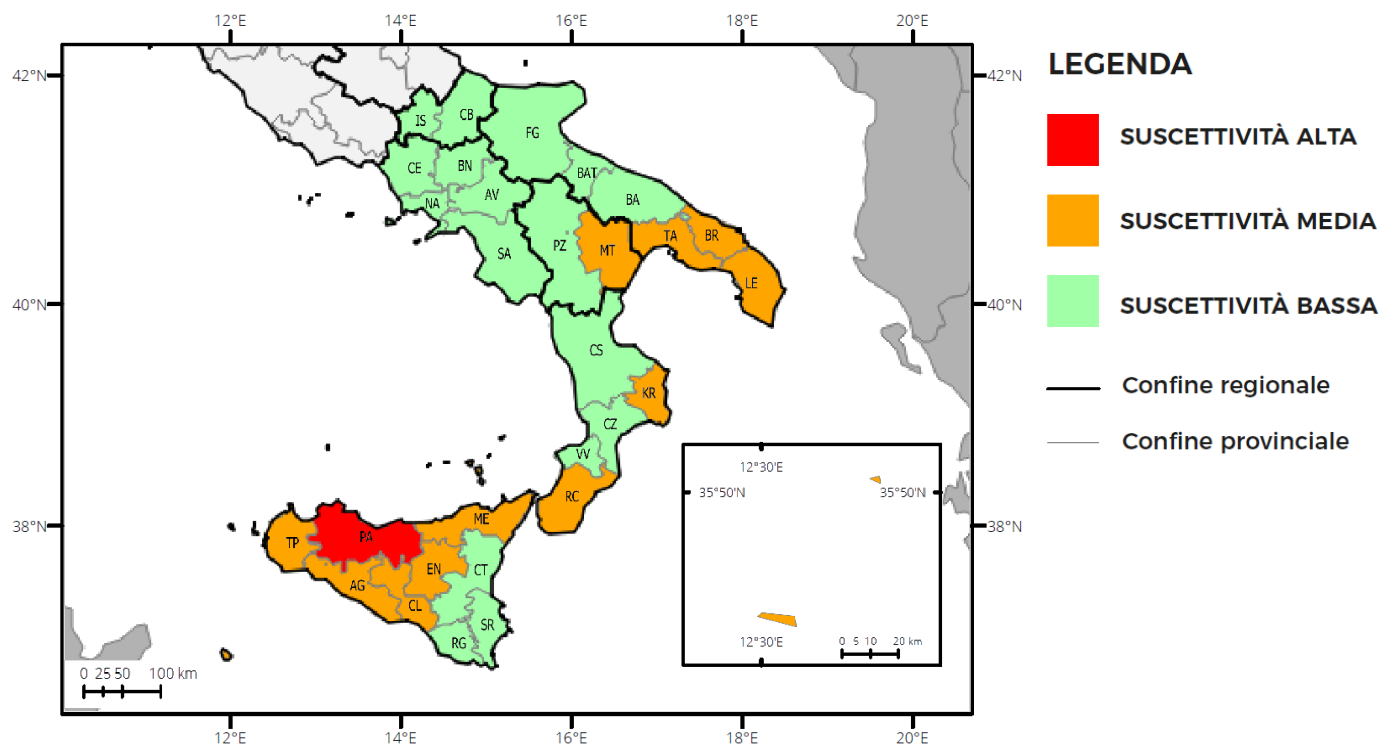
Temperature: minime in aumento, massime in locale sensibile diminuzione.

Umidità minima nei bassi strati: 50-70%.

BOLLETTINO DI PREVISIONE NAZIONALE INCENDI BOSCHIVI

condizioni di suscettività all'innesco e alla propagazione di incendi boschivi

Previsione per domenica, 25 settembre 2022, per l'Italia meridionale e la Sicilia



REGIONE	SUSCETTIVITÀ ALTA	SUSCETTIVITÀ MEDIA	SUSCETTIVITÀ BASSA
MOLISE			In tutte le province
CAMPANIA			In tutte le province
PUGLIA		BR, LE, TA	BA, BAT, FG
BASILICATA		MT	PZ
CALABRIA		KR, RC	CS, CZ, VV
SICILIA	PA	AG, CL, EN, ME, TP	CT, RG, SR

Previsione meteorologica

Precipitazioni: sparse, tendenti a diffuse su Campania centro-settentrionale, Molise e Puglia settentrionale; isolate su resto della Campania, Puglia centrale, Basilicata settentrionale, Sicilia orientale e Calabria meridionale.

Venti: da moderati/tesi a forti dai quadranti meridionali su tutte le regioni, con raffiche di burrasca.

Temperature: minime in sensibile aumento, massime in locale sensibile diminuzione su Molise, settori nord di Campania e Puglia.

Umidità minima nei bassi strati: 50-80% su Molise e settori nord di Campania e Puglia,



PROTEZIONE CIVILE
Presidenza del Consiglio dei Ministri
Dipartimento della Protezione Civile

Informativa n. 215/2022

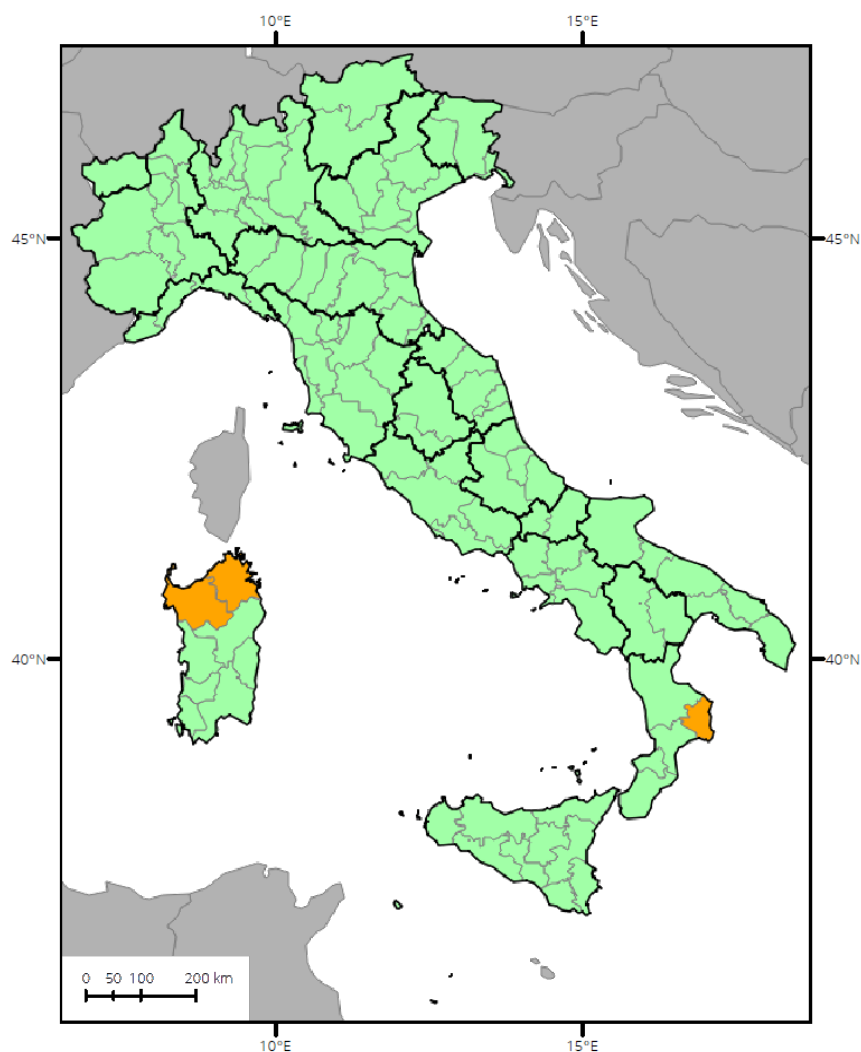
Giorno di emissione: **sabato, 24/09/2022**
Prossima emissione: domenica, 25/09/2022

30-50% altrove.

BOLLETTINO DI PREVISIONE NAZIONALE INCENDI BOSCHIVI

condizioni di suscettività all'innesco e alla propagazione di incendi boschivi

Previsione per lunedì, 26 settembre 2022, per l'Italia



LEGENDA

- **SUSCETTIVITÀ ALTA**
Ad innesco avvenuto, l'incendio si propagerà in maniera tale da poter rapidamente raggiungere dimensioni e intensità tali da renderlo difficilmente contrastabile con le sole forze ordinarie, ancorchè rinforzate, richiedendo il dispiegamento di ulteriori mezzi aerei.
 - **SUSCETTIVITÀ MEDIA**
Ad innesco avvenuto, l'incendio si propagerà in maniera tale da dover essere tempestivamente fronteggiato con forze ordinarie, altrimenti potrebbe essere necessario un dispiegamento di ulteriori forze per contrastarlo, rafforzando le squadre a terra ed impiegando piccoli e medi mezzi aerei.
 - **SUSCETTIVITÀ BASSA**
Ad innesco avvenuto, ancorchè poco probabile, l'incendio si propagerà in maniera tale che dovrebbe essere fronteggiato con le sole forze ordinarie, comunque necessarie.
- Confine regionale
— Confine provinciale

Situazione sinottica

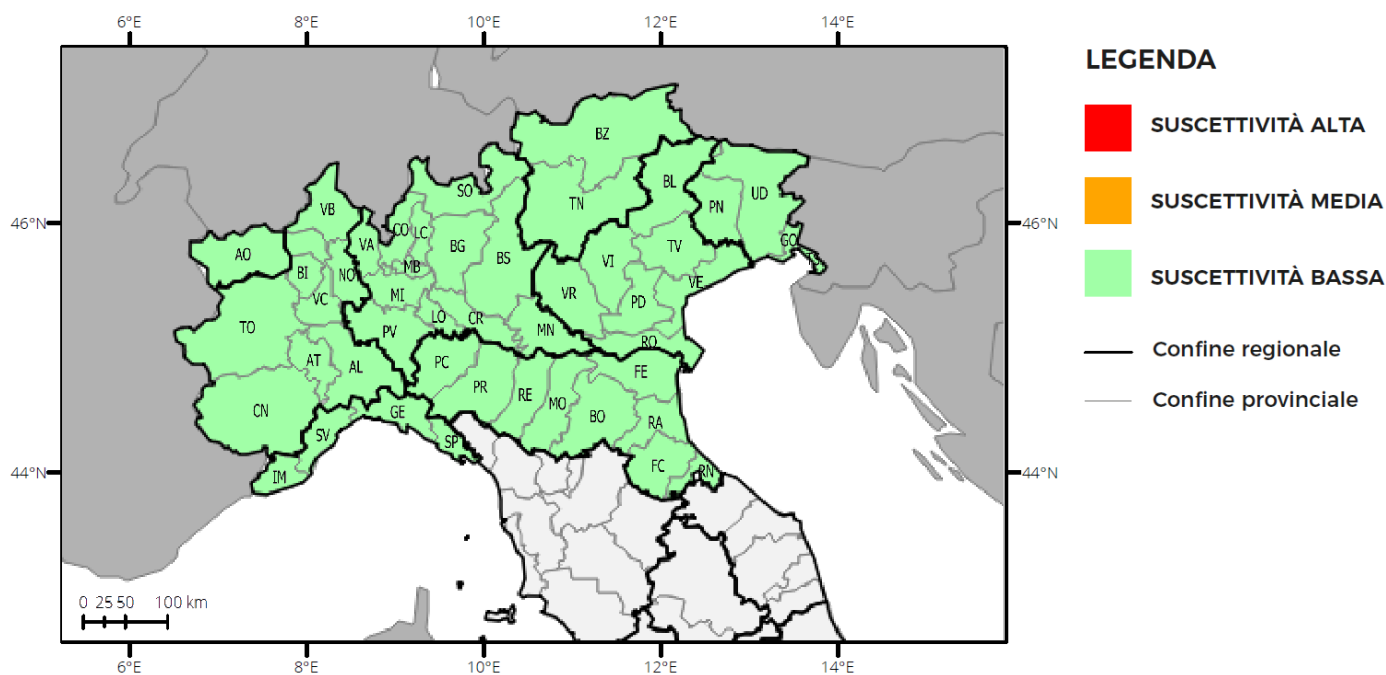
le precipitazioni si concentreranno ancora sulle regioni centro-meridionali, risultando più frequenti ed intense su Lazio meridionale e Sud peninsulare.



BOLLETTINO DI PREVISIONE NAZIONALE INCENDI BOSCHIVI

condizioni di suscettività all'innesco e alla propagazione di incendi boschivi

Previsione per lunedì, 26 settembre 2022, per l'Italia settentrionale



REGIONE	SUSCETTIVITÀ ALTA	SUSCETTIVITÀ MEDIA	SUSCETTIVITÀ BASSA
VALLE D'AOSTA			AO
PIEMONTE			In tutte le province
LOMBARDIA			In tutte le province
TRENTINO A. A.			In tutte le province
VENETO			In tutte le province
FRIULI V. GIULIA			In tutte le province
LIGURIA			In tutte le province
EMILIA-ROMAGNA			In tutte le province

Previsione meteorologica

Precipitazioni: isolate, anche a carattere di rovescio o temporale, su Pianura Padana, Veneto, Friuli Venezia Giulia e Liguria di levante; assenti o non rilevanti altrove.

Venti: da deboli a localmente moderati di direzione variabile.

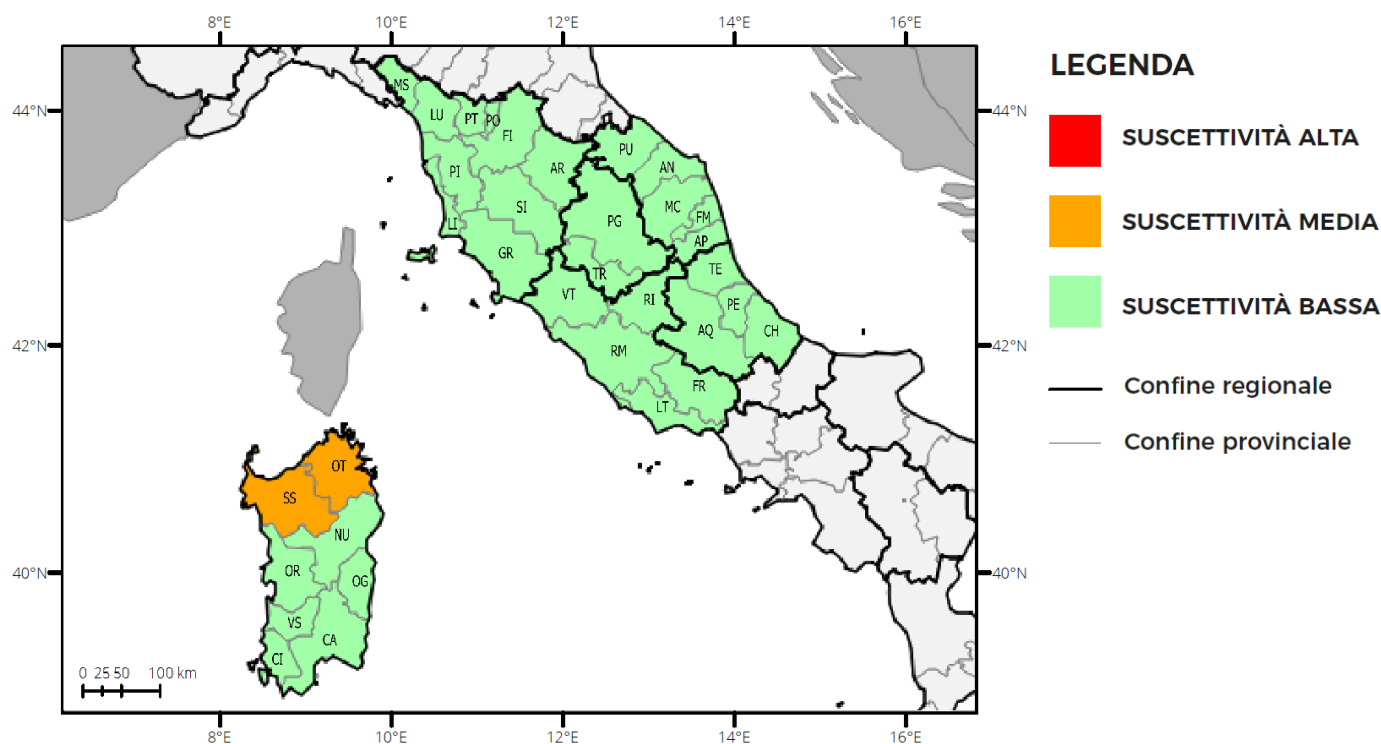
Temperature: minime in calo, massime in aumento.

Umidità minima nei bassi strati: 40-70%.

BOLLETTINO DI PREVISIONE NAZIONALE INCENDI BOSCHIVI

condizioni di suscettività all'innesco e alla propagazione di incendi boschivi

Previsione per lunedì, 26 settembre 2022, per l'Italia centrale e la Sardegna



REGIONE	SUSCETTIVITÀ ALTA	SUSCETTIVITÀ MEDIA	SUSCETTIVITÀ BASSA
TOSCANA			In tutte le province
UMBRIA			In tutte le province
MARCHE			In tutte le province
LAZIO			In tutte le province
ABRUZZO			In tutte le province
SARDEGNA		OT, SS	CA, CI, NU, OG, OR, VS

Previsione meteorologica

Precipitazioni: da isolate a sparse su Sardegna centro-meridionale, gran parte del Centro peninsulare, risultando più insistenti sul Lazio centro-meridionale.

Venti: da deboli a moderati sud-occidentali, tendenti dal pomeriggio a ruotare da ovest e a rinforzare fino a forti sulla Sardegna, con rinforzi di burrasca sulle Bocche di Bonifacio.

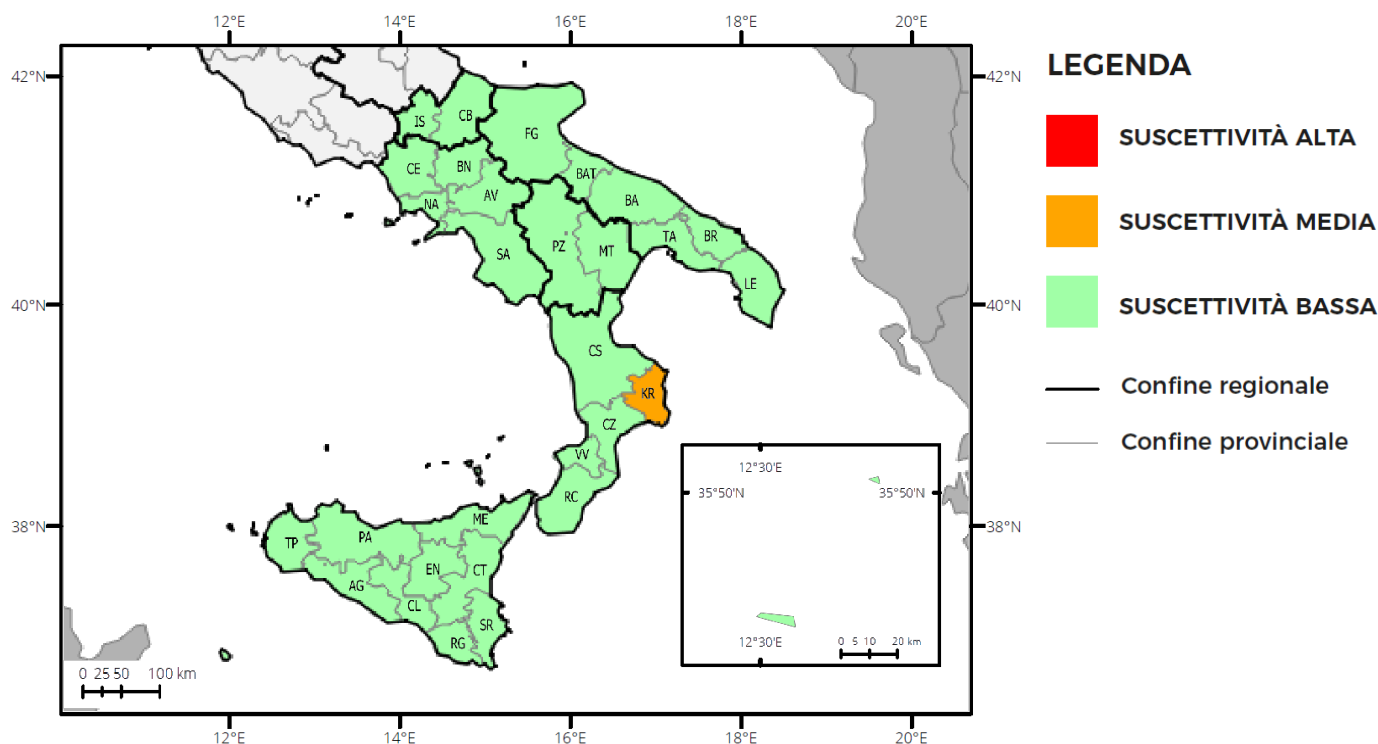
Temperature: in diminuzione, localmente sensibile, sulla Sardegna; senza particolari variazioni altrove.

Umidità minima nei bassi strati: 40-70% su Toscana e Sardegna, 60-80% altrove.

BOLLETTINO DI PREVISIONE NAZIONALE INCENDI BOSCHIVI

condizioni di suscettività all'innesco e alla propagazione di incendi boschivi

Previsione per lunedì, 26 settembre 2022, per l'Italia meridionale e la Sicilia



REGIONE	SUSCETTIVITÀ ALTA	SUSCETTIVITÀ MEDIA	SUSCETTIVITÀ BASSA
MOLISE			In tutte le province
CAMPANIA			In tutte le province
PUGLIA			In tutte le province
BASILICATA			In tutte le province
CALABRIA		KR	CS, CZ, RC, VV
SICILIA			In tutte le province

Previsione meteorologica

Precipitazioni: da isolate a sparse, più frequenti e diffuse su Campania, Molise occidentale, settori tirrenici di Basilicata e Calabria settentrionale.

Venti: da moderati a forti sud-occidentali su tutte le regioni, con ulteriori rinforzi lungo i settori ionici.

Temperature: minime in aumento, massime in calo.

Umidità minima nei bassi strati: 40-60% su Puglia meridionale e settori ionici calabresi, 60-90% altrove.

BOLLETTINO DI PREVISIONE NAZIONALE INCENDI BOSCHIVI

Il bollettino di previsione nazionale degli incendi boschivi è stato emesso sulla base di quanto dettato dalla Direttiva del Presidente Consiglio dei Ministri del 1 luglio 2011 recante "Direttiva in materia di lotta attiva agli incendi boschivi", pubblicata nella Gazzetta ufficiale n. 208, del 7 settembre 2011, e del Decreto attuativo del Capo del Dipartimento della Protezione Civile, repertorio n. 535 del 16 marzo 2021.

Il bollettino (Informativa n. 215/2022) emanato il 24 settembre 2022, contiene la previsione per domenica 25 settembre 2022, la previsione per lunedì 26 settembre 2022, ed è stato prodotto dal Servizio rischi ambientali, antropici e da incendi boschivi sulla base:

- delle previsioni meteorologiche sinottiche giornaliere di sabato 24 settembre 2022 emesse dal Centro Funzionale Centrale del Dipartimento Nazionale della Protezione Civile;
- dei risultati dei modelli di analisi delle condizioni favorevoli all'innesco e alla propagazione degli incendi boschivi in uso presso il Dipartimento della Protezione Civile;
- delle previsioni meteorologiche fornite dal Centro Funzionale Centrale del Dipartimento Nazionale della Protezione Civile;
- di elementi notiziari acquisiti.

Il bollettino mostra le previsioni delle condizioni di suscettività all'innesco e alla propagazione degli incendi boschivi, a scala provinciale e in tre classi di suscettività: alta (rosso), media (arancione), bassa (verde). Le tre classi di suscettività sono descritte a pagina 1 del bollettino.

IL DIRETTORE DELL'UFFICIO

Fausto Guzzetti

(ai sensi dell'art. 3.C.2 D. LGS. N. 39/1993)