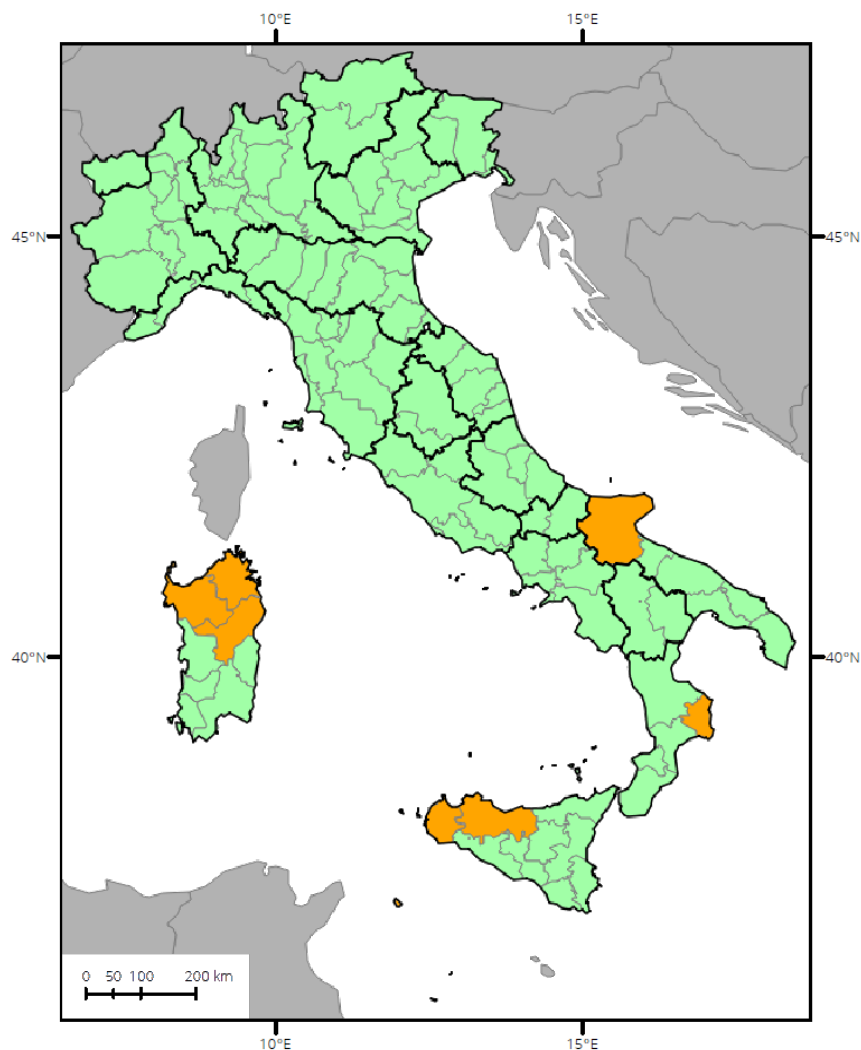


BOLLETTINO DI PREVISIONE NAZIONALE INCENDI BOSCHIVI

condizioni di suscettività all'innesco e alla propagazione di incendi boschivi

Previsione per sabato, 24 settembre 2022, per l'Italia



LEGENDA

- **SUSCETTIVITÀ ALTA**
Ad innesco avvenuto, l'incendio si propagerà in maniera tale da poter rapidamente raggiungere dimensioni e intensità tali da renderlo difficilmente contrastabile con le sole forze ordinarie, ancorchè rinforzate, richiedendo il dispiegamento di ulteriori mezzi aerei.
 - **SUSCETTIVITÀ MEDIA**
Ad innesco avvenuto, l'incendio si propagerà in maniera tale da dover essere tempestivamente fronteggiato con forze ordinarie, altrimenti potrebbe essere necessario un dispiegamento di ulteriori forze per contrastarlo, rafforzando le squadre a terra ed impiegando piccoli e medi mezzi aerei.
 - **SUSCETTIVITÀ BASSA**
Ad innesco avvenuto, ancorchè poco probabile, l'incendio si propagerà in maniera tale che dovrebbe essere fronteggiato con le sole forze ordinarie, comunque necessarie.
- Confine regionale
— Confine provinciale

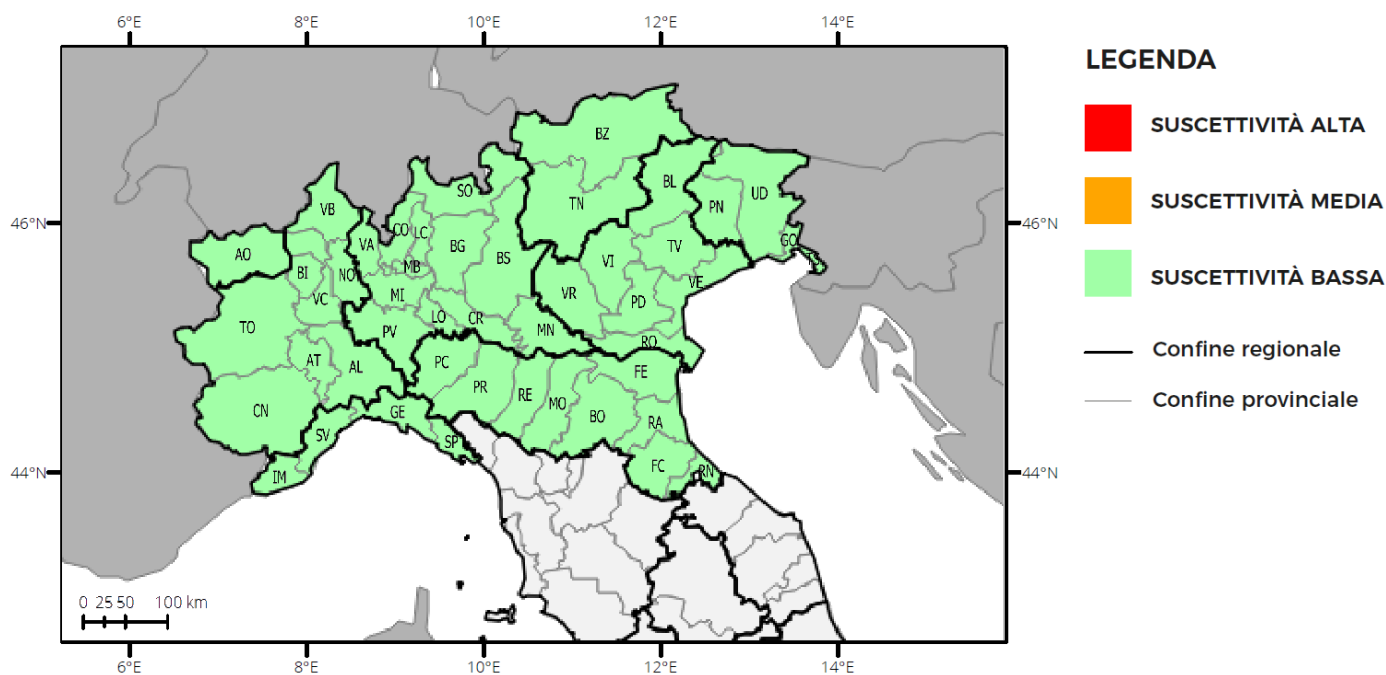
Situazione sinottica

un promontorio intercyclonico sta riportando, temporaneamente, condizioni di tempo stabile su tutte le nostre regioni. Dalle prime ore di domani, tuttavia, l'avvicinamento di un vasto sistema frontale atlantico determinerà un nuovo sensibile peggioramento al Nord e sulla Toscana, con fenomeni temporaleschi anche intensi. La ventilazione, oggi, ancora settentrionale, tenderà domani a ruotare dai quadranti meridionali, rinforzando fino a localmente forte; le temperature subiranno un generale aumento, ad eccezione delle massime che domani saranno in sensibile diminuzione al Nord.

BOLLETTINO DI PREVISIONE NAZIONALE INCENDI BOSCHIVI

condizioni di suscettività all'innesco e alla propagazione di incendi boschivi

Previsione per sabato, 24 settembre 2022, per l'Italia settentrionale



REGIONE	SUSCETTIVITÀ ALTA	SUSCETTIVITÀ MEDIA	SUSCETTIVITÀ BASSA
VALLE D'AOSTA			AO
PIEMONTE			In tutte le province
LOMBARDIA			In tutte le province
TRENTINO A. A.			In tutte le province
VENETO			In tutte le province
FRIULI V. GIULIA			In tutte le province
LIGURIA			In tutte le province
EMILIA-ROMAGNA			In tutte le province

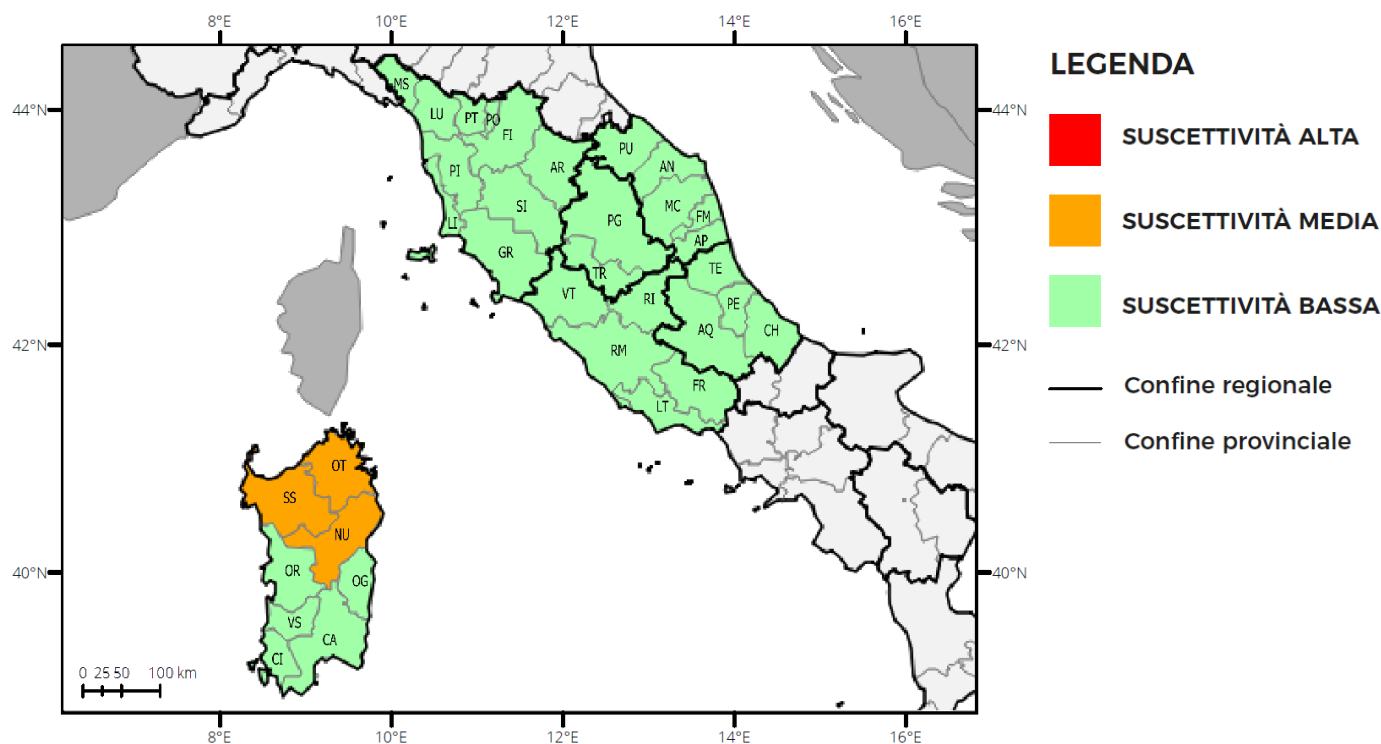
Previsione meteorologica

un promontorio intercyclonico sta riportando, temporaneamente, condizioni di tempo stabile su tutte le nostre regioni. Dalle prime ore di domani, tuttavia, l'avvicinamento di un vasto sistema frontale atlantico determinerà un nuovo sensibile peggioramento al Nord e sulla Toscana, con fenomeni temporaleschi anche intensi. La ventilazione, oggi, ancora settentrionale, tenderà domani a ruotare dai quadranti meridionali, rinforzando fino a localmente forte; le temperature subiranno un generale aumento, ad eccezione delle massime che domani saranno in sensibile diminuzione al Nord.

BOLLETTINO DI PREVISIONE NAZIONALE INCENDI BOSCHIVI

condizioni di suscettività all'innesco e alla propagazione di incendi boschivi

Previsione per sabato, 24 settembre 2022, per l'Italia centrale e la Sardegna



REGIONE	SUSCETTIVITÀ ALTA	SUSCETTIVITÀ MEDIA	SUSCETTIVITÀ BASSA
TOSCANA			In tutte le province
UMBRIA			In tutte le province
MARCHE			In tutte le province
LAZIO			In tutte le province
ABRUZZO			In tutte le province
SARDEGNA		NU, OT, SS	CA, CI, OG, OR, VS

Previsione meteorologica

Precipitazioni: sparse, tendenti a diffuse, su Toscana, e settori settentrionali di Umbria e Marche; isolate su resto di Umbria e Marche e sui settori settentrionali di Lazio e Sardegna; assenti o non rilevanti altrove.

Venti: da tesi a forti dai quadranti meridionali su tutte le regioni con tendenza a rinforzare su Sardegna, Toscana, Umbria, settori costieri del Lazio, settori costieri adriatici ed Appennino.

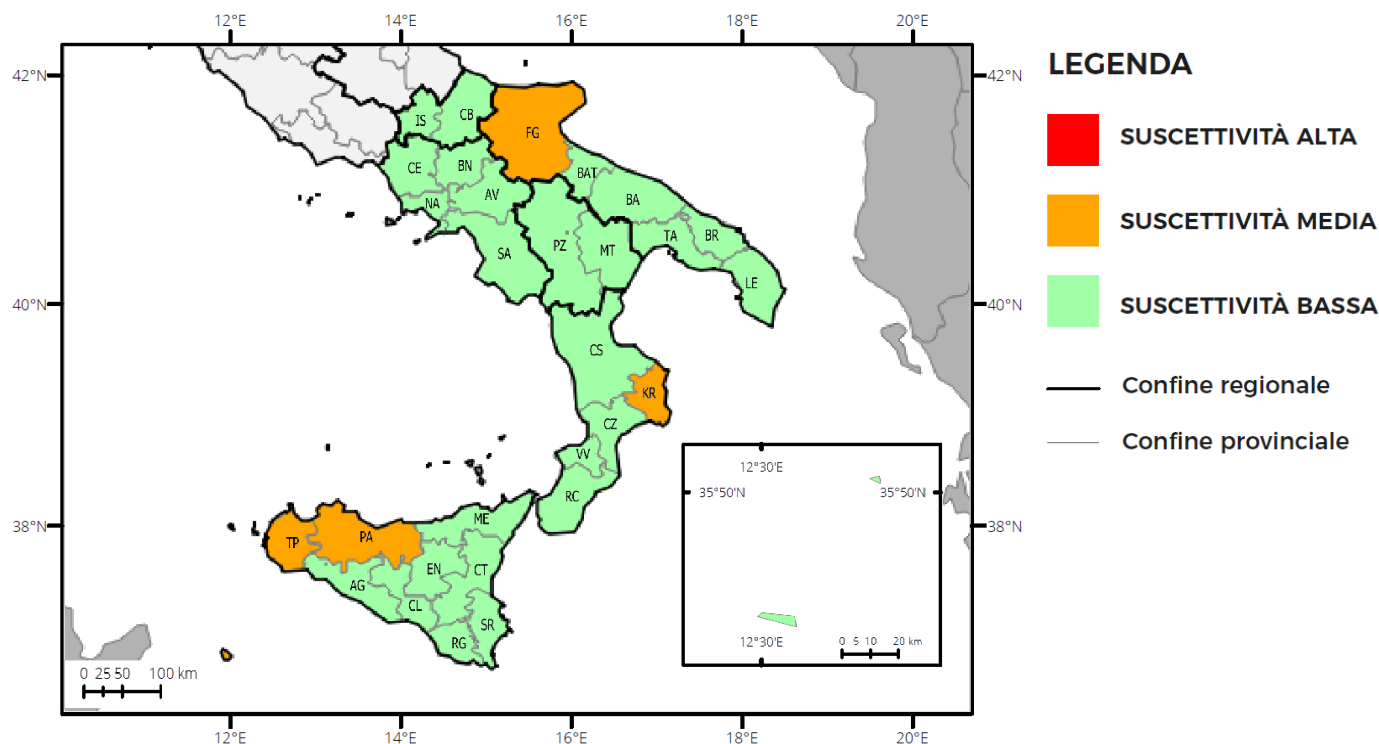
Temperature: in generale aumento, sensibile sui settori adriatici.

Umidità minima nei bassi strati: 70-80% sulla Toscana, 40-60% altrove.

BOLLETTINO DI PREVISIONE NAZIONALE INCENDI BOSCHIVI

condizioni di suscettività all'innesco e alla propagazione di incendi boschivi

Previsione per sabato, 24 settembre 2022, per l'Italia meridionale e la Sicilia



REGIONE	SUSCETTIVITÀ ALTA	SUSCETTIVITÀ MEDIA	SUSCETTIVITÀ BASSA
MOLISE			In tutte le province
CAMPANIA			In tutte le province
PUGLIA		FG	BA, BAT, BR, LE, TA
BASILICATA			In tutte le province
CALABRIA		KR	CS, CZ, RC, VV
SICILIA		PA, TP	AG, CL, CT, EN, ME, RG, SR

Previsione meteorologica

Precipitazioni: assenti o non rilevanti.

Venti: deboli o moderati dai quadranti meridionali, con tendenza a rinforzare sulla Sicilia occidentale.

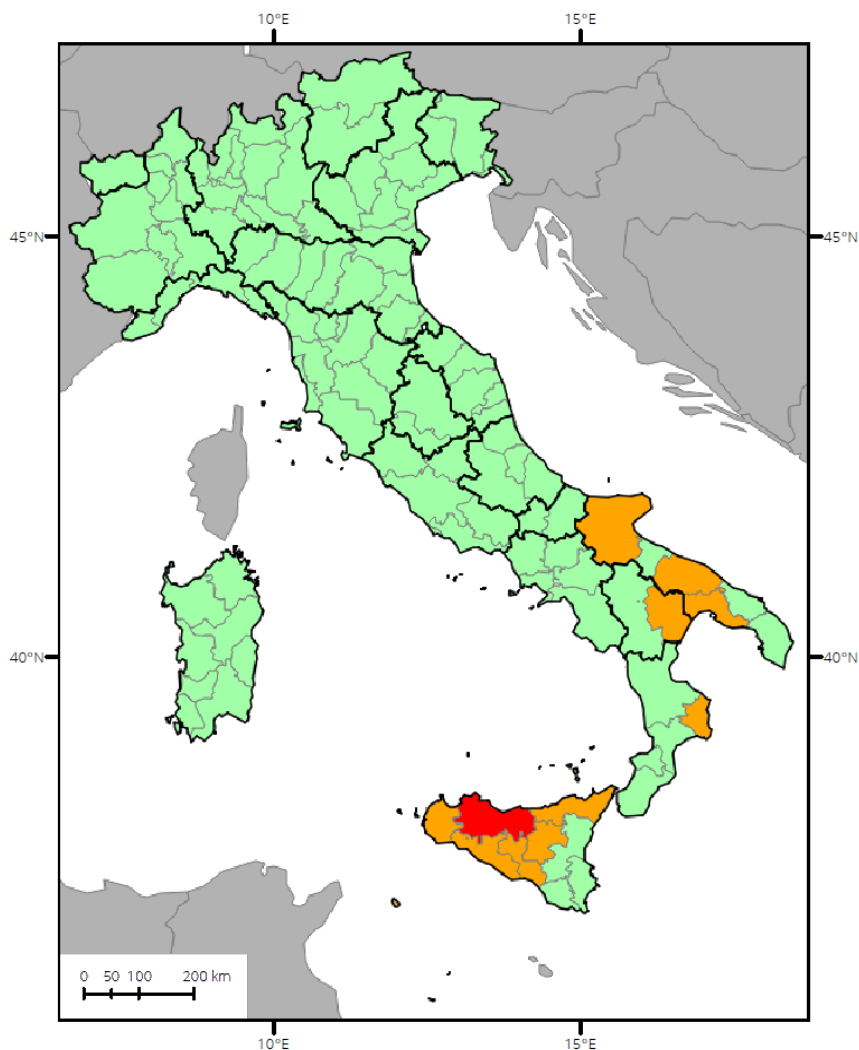
Temperature: in generale aumento nei valori massimi, localmente sensibile sui settori adriatici.

Umidità minima nei bassi strati: 30-50%.

BOLLETTINO DI PREVISIONE NAZIONALE INCENDI BOSCHIVI

condizioni di suscettività all'innesco e alla propagazione di incendi boschivi

Previsione per domenica, 25 settembre 2022, per l'Italia



LEGENDA

- **SUSCETTIVITÀ ALTA**
Ad innesco avvenuto, l'incendio si propagerà in maniera tale da poter rapidamente raggiungere dimensioni e intensità tali da renderlo difficilmente contrastabile con le sole forze ordinarie, ancorchè rinforzate, richiedendo il dispiegamento di ulteriori mezzi aerei.
 - **SUSCETTIVITÀ MEDIA**
Ad innesco avvenuto, l'incendio si propagerà in maniera tale da dover essere tempestivamente fronteggiato con forze ordinarie, altrimenti potrebbe essere necessario un dispiegamento di ulteriori forze per contrastarlo, rafforzando le squadre a terra ed impiegando piccoli e medi mezzi aerei.
 - **SUSCETTIVITÀ BASSA**
Ad innesco avvenuto, ancorchè poco probabile, l'incendio si propagerà in maniera tale che dovrebbe essere fronteggiato con le sole forze ordinarie, comunque necessarie.
- Confine regionale
— Confine provinciale

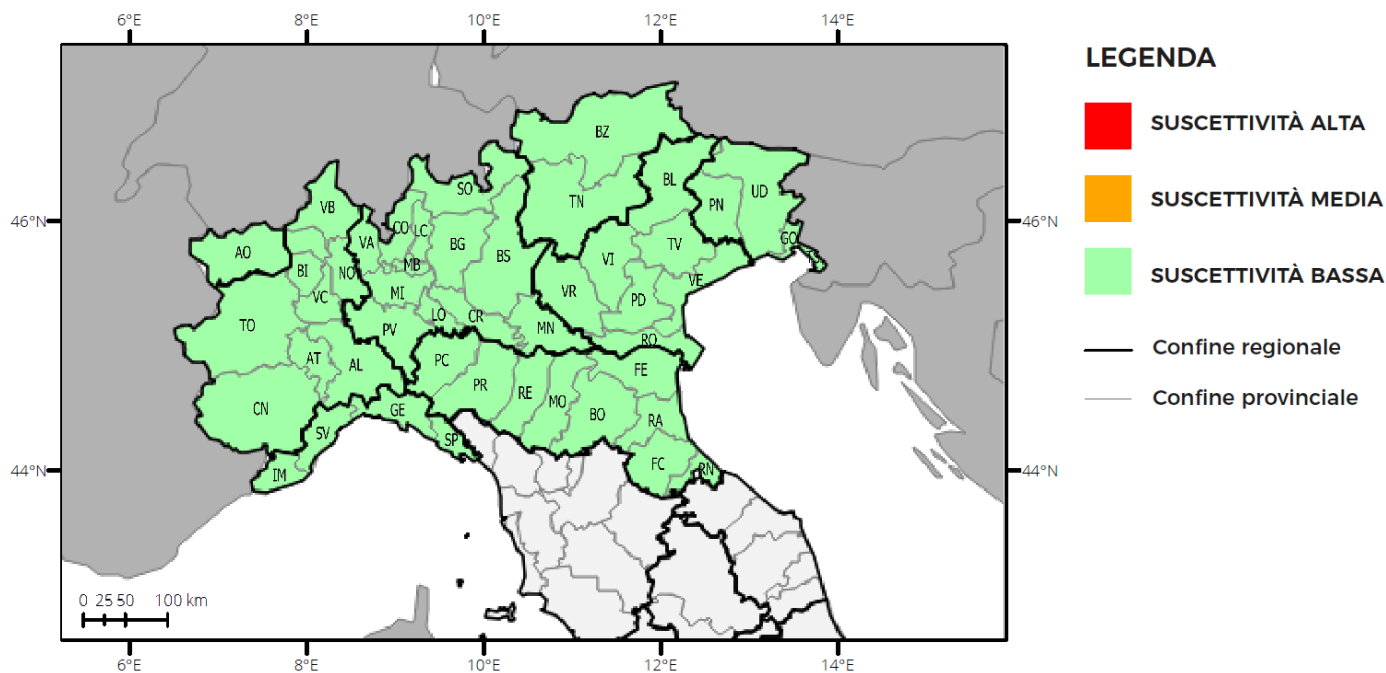
Situazione sinottica

dalle prime ore di domenica le precipitazioni tenderanno ad estendersi al Centro e su parte del Sud, e potranno essere persistenti ed abbondanti sul Lazio. La ventilazione meridionale insisterà sulle regioni centro-meridionali e le temperature subiranno un aumento, tranne sulle regioni centrali, dove saranno in sensibile calo.

BOLLETTINO DI PREVISIONE NAZIONALE INCENDI BOSCHIVI

condizioni di suscettività all'innesco e alla propagazione di incendi boschivi

Previsione per domenica, 25 settembre 2022, per l'Italia settentrionale



REGIONE	SUSCETTIVITÀ ALTA	SUSCETTIVITÀ MEDIA	SUSCETTIVITÀ BASSA
VALLE D'AOSTA			AO
PIEMONTE			In tutte le province
LOMBARDIA			In tutte le province
TRENTINO A. A.			In tutte le province
VENETO			In tutte le province
FRIULI V. GIULIA			In tutte le province
LIGURIA			In tutte le province
EMILIA-ROMAGNA			In tutte le province

Previsione meteorologica

Precipitazioni: sparse tendenti a diffuse, anche a carattere di rovescio o temporale, su Friuli Venezia Giulia, Alpi venete, Appennino emiliano e Romagna; da isolate a sparse sul resto del territorio.

Venti: forti meridionali sull'alto Adriatico con tendenza a diminuire di intensità nella seconda parte della giornata.

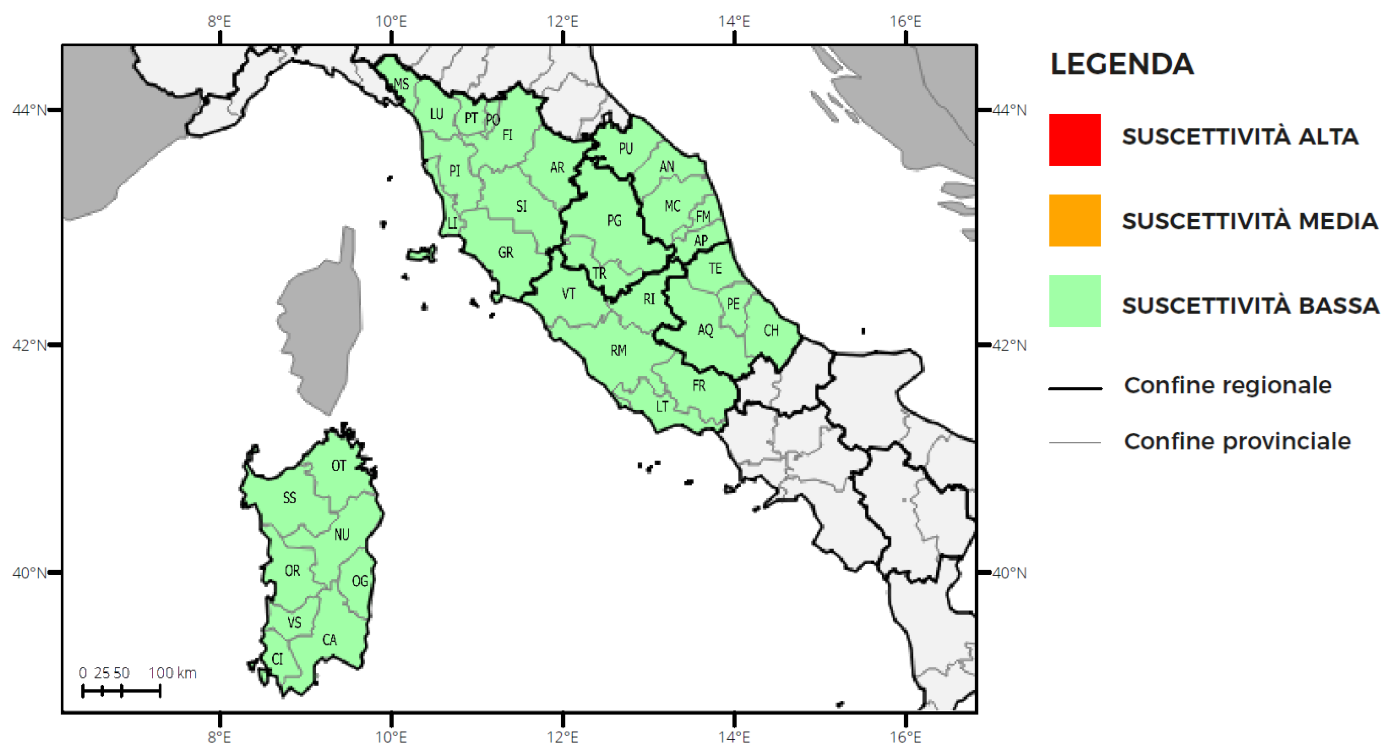
Temperature. Nessuna variazione di rilievo.

Umidità minima nei bassi strati: 70-80%.

BOLLETTINO DI PREVISIONE NAZIONALE INCENDI BOSCHIVI

condizioni di suscettività all'innesco e alla propagazione di incendi boschivi

Previsione per domenica, 25 settembre 2022, per l'Italia centrale e la Sardegna



REGIONE	SUSCETTIVITÀ ALTA	SUSCETTIVITÀ MEDIA	SUSCETTIVITÀ BASSA
TOSCANA			In tutte le province
UMBRIA			In tutte le province
MARCHE			In tutte le province
LAZIO			In tutte le province
ABRUZZO			In tutte le province
SARDEGNA			In tutte le province

Previsione meteorologica

Precipitazioni: sparse, tendenti a diffuse, su Toscana, Marche specie settori centro-settentrionali, Umbria, Lazio, settori occidentali di Abruzzo e Sardegna meridionale; isolate sul resto delle regioni.

Venti: forti dai quadranti meridionali su tutte le regioni con raffiche fino a burrasca forte sui settori meridionali del Lazio.

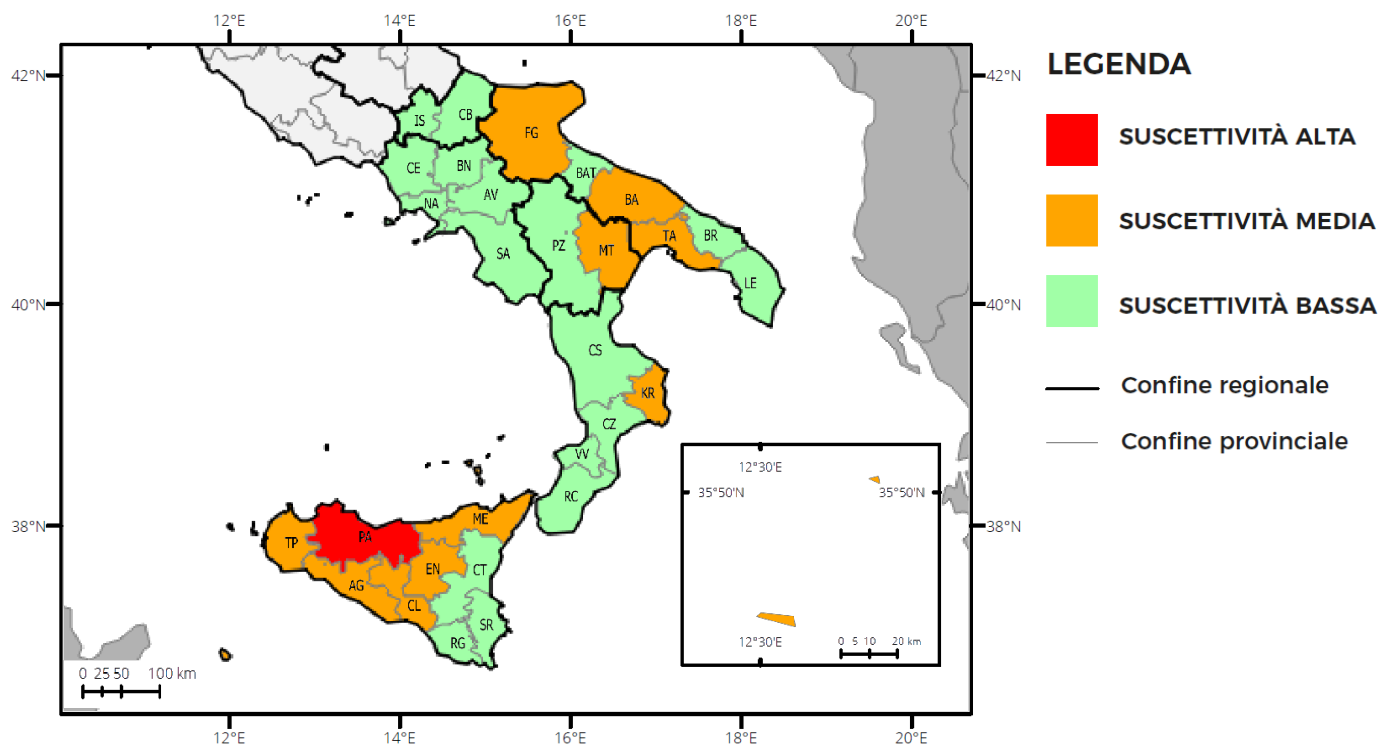
Temperature: in aumento le minime, in diminuzione le massime.

Umidità minima nei bassi strati: 70-80% sulla Toscana, 40-60% altrove.

BOLLETTINO DI PREVISIONE NAZIONALE INCENDI BOSCHIVI

condizioni di suscettività all'innesco e alla propagazione di incendi boschivi

Previsione per domenica, 25 settembre 2022, per l'Italia meridionale e la Sicilia



REGIONE	SUSCETTIVITÀ ALTA	SUSCETTIVITÀ MEDIA	SUSCETTIVITÀ BASSA
MOLISE			In tutte le province
CAMPANIA			In tutte le province
PUGLIA		BA, FG, TA	BAT, BR, LE
BASILICATA		MT	PZ
CALABRIA		KR	CS, CZ, RC, VV
SICILIA	PA	AG, CL, EN, ME, TP	CT, RG, SR

Previsione meteorologica

Precipitazioni: sparse, tendenti a diffuse, su Toscana, Marche specie settori centro-settentrionali, Umbria, Lazio, settori occidentali di Abruzzo e Sardegna meridionale; isolate sul resto delle regioni.

Venti: forti dai quadranti meridionali su tutte le regioni con raffiche fino a burrasca forte sui settori meridionali del Lazio.

Temperature: in aumento le minime, in diminuzione le massime.

Umidità minima nei bassi strati: 70-80% sulla Toscana, 40-60% altrove.

BOLLETTINO DI PREVISIONE NAZIONALE INCENDI BOSCHIVI

Il bollettino di previsione nazionale degli incendi boschivi è stato emesso sulla base di quanto dettato dalla Direttiva del Presidente Consiglio dei Ministri del 1 luglio 2011 recante "Direttiva in materia di lotta attiva agli incendi boschivi", pubblicata nella Gazzetta ufficiale n. 208, del 7 settembre 2011, e del Decreto attuativo del Capo del Dipartimento della Protezione Civile, repertorio n. 535 del 16 marzo 2021.

Il bollettino (Informativa n. 214/2022) emanato il 23 settembre 2022, contiene la previsione per sabato 24 settembre 2022, la previsione per domenica 25 settembre 2022, ed è stato prodotto dal Servizio rischi ambientali, antropici e da incendi boschivi sulla base:

- delle previsioni meteorologiche sinottiche giornaliere di venerdì 23 settembre 2022 emesse dal Centro Funzionale Centrale del Dipartimento Nazionale della Protezione Civile;
- dei risultati dei modelli di analisi delle condizioni favorevoli all'innesco e alla propagazione degli incendi boschivi in uso presso il Dipartimento della Protezione Civile;
- delle previsioni meteorologiche fornite dal Centro Funzionale Centrale del Dipartimento Nazionale della Protezione Civile;
- di elementi notiziari acquisiti.

Il bollettino mostra le previsioni delle condizioni di suscettività all'innesco e alla propagazione degli incendi boschivi, a scala provinciale e in tre classi di suscettività: alta (rosso), media (arancione), bassa (verde). Le tre classi di suscettività sono descritte a pagina 1 del bollettino.

IL DIRETTORE DELL'UFFICIO

Fausto Guzzetti

(ai sensi dell'art. 3.C.2 D. LGS. N. 39/1993)