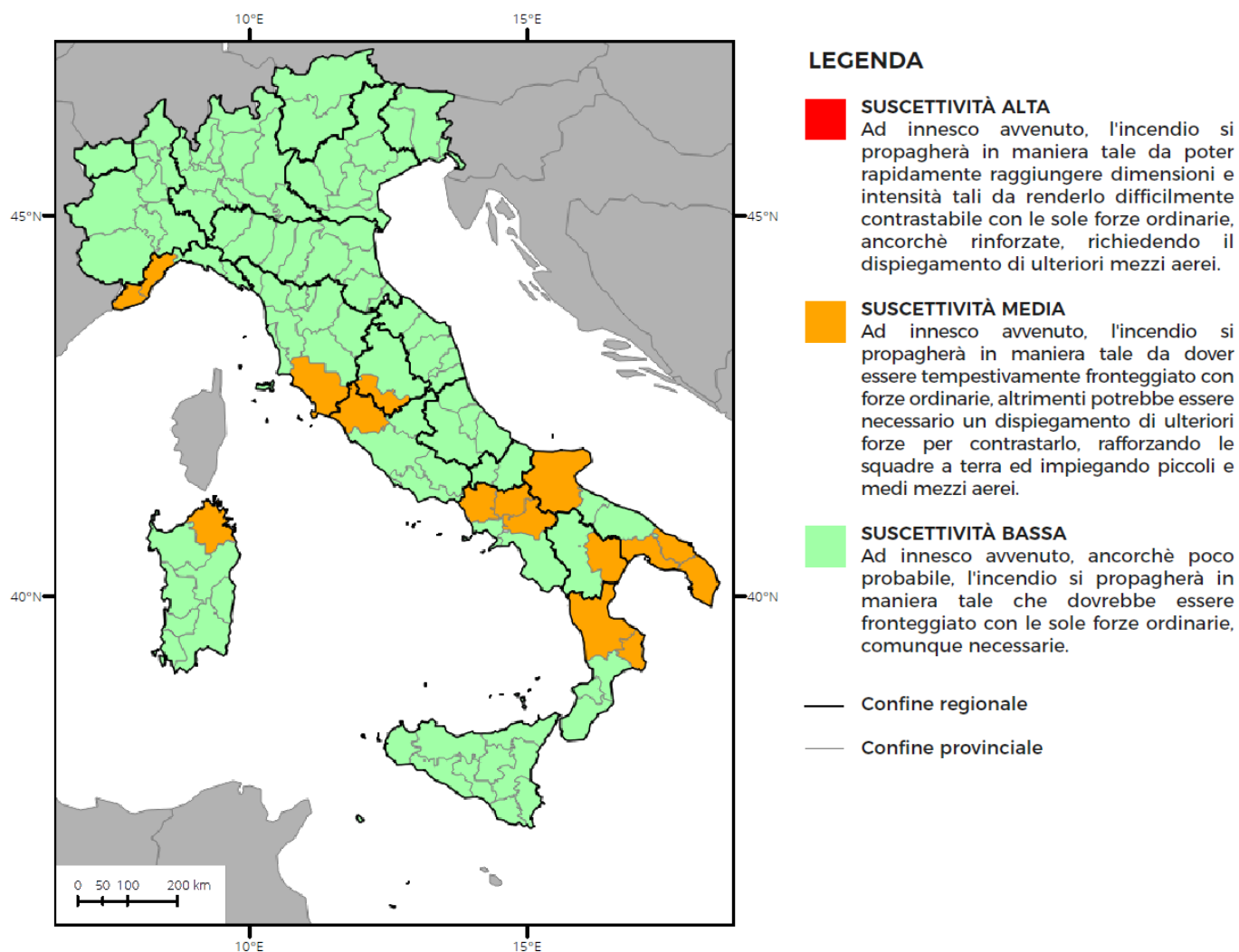


## BOLLETTINO DI PREVISIONE NAZIONALE INCENDI BOSCHIVI

condizioni di suscettività all'innesco e alla propagazione di incendi boschivi

### Previsione per mercoledì, 21 settembre 2022, per l'Italia



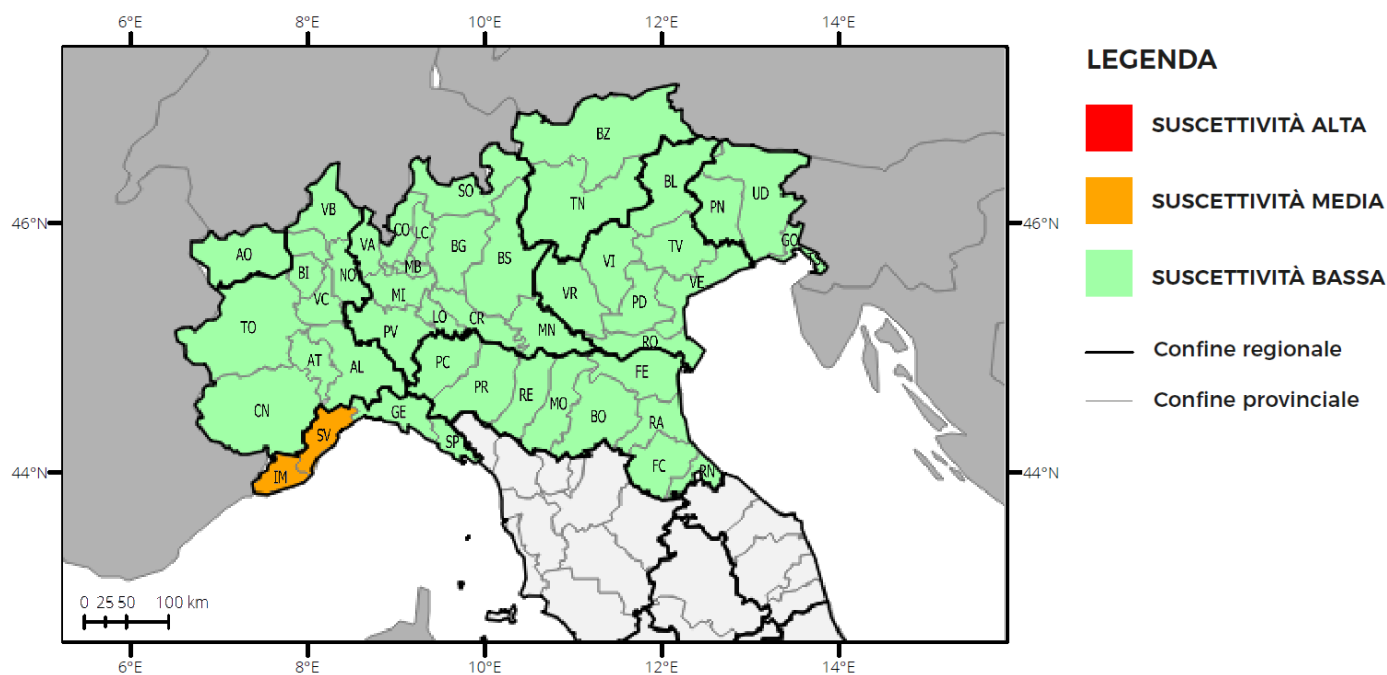
### Situazione sinottica

da una vasta area depressionaria, estesa dal Nord Atlantico fino alla Siberia, si distende una saccatura lungo i meridiani fino al Mediterraneo centro-orientale, interessando gran parte dell'Italia con un flusso mediamente settentrionale di correnti in quota, a modesta curvatura ciclonica, mentre sulle due isole maggiori prevarrà una componente più occidentale. In detto contesto, tra oggi e domani, isolate aree nuvolose con associate occasionali deboli precipitazioni interesseranno le regioni centro-meridionali, mentre nubi alte e stratificate transiteranno tra Sardegna e Sicilia. Le temperature subiranno una generale flessione, mentre la ventilazione, già dai quadranti settentrionali, rinforzerà da nord-est dalla giornata di domani, specie sulle regioni centro-meridionali peninsulari.

## BOLLETTINO DI PREVISIONE NAZIONALE INCENDI BOSCHIVI

condizioni di suscettività all'innesco e alla propagazione di incendi boschivi

### Previsione per mercoledì, 21 settembre 2022, per l'Italia settentrionale



REGIONE	SUSCETTIVITÀ ALTA	SUSCETTIVITÀ MEDIA	SUSCETTIVITÀ BASSA
VALLE D'AOSTA			AO
PIEMONTE			In tutte le province
LOMBARDIA			In tutte le province
TRENTINO A. A.			In tutte le province
VENETO			In tutte le province
FRIULI V. GIULIA			In tutte le province
LIGURIA		IM, SV	GE, SP
EMILIA-ROMAGNA			In tutte le province

### Previsione meteorologica

**Precipitazioni:** assenti o non rilevanti.

**Venti:** da deboli a moderati dai quadranti orientali, tendenti a localmente forti sui settori adriatici, appenninici e liguri.

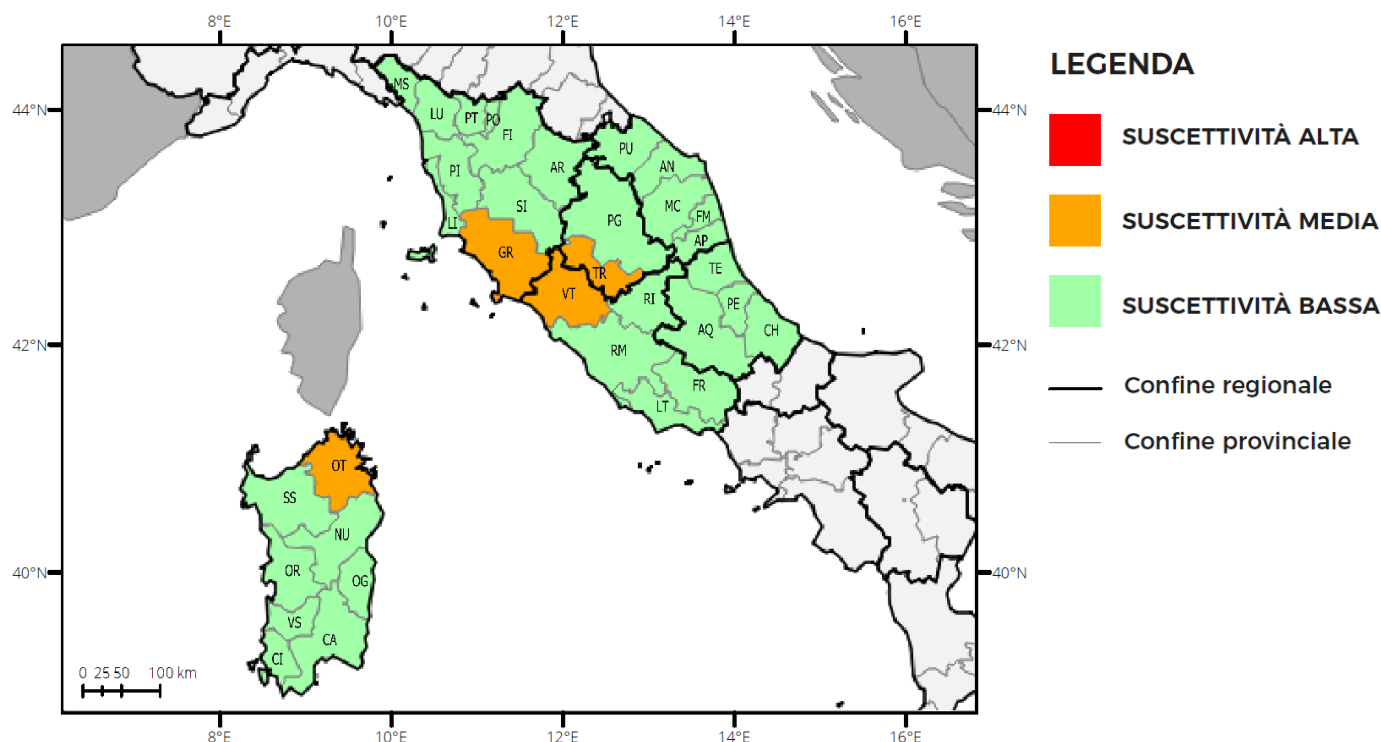
**Temperature:** massime in diminuzione, localmente sensibile specie sul Nord-ovest.

**Umidità minima nei bassi strati:** 30-60%.

## BOLLETTINO DI PREVISIONE NAZIONALE INCENDI BOSCHIVI

condizioni di suscettività all'innesco e alla propagazione di incendi boschivi

### Previsione per mercoledì, 21 settembre 2022, per l'Italia centrale e la Sardegna



REGIONE	SUSCETTIVITÀ ALTA	SUSCETTIVITÀ MEDIA	SUSCETTIVITÀ BASSA
TOSCANA		GR	AR, FI, LI, LU, MS, PI, PO, PT, SI
UMBRIA		TR	PG
MARCHE			In tutte le province
LAZIO		VT	FR, LT, RI, RM
ABRUZZO			In tutte le province
SARDEGNA		OT	CA, CI, NU, OG, OR, SS, VS

### Previsione meteorologica

**Precipitazioni:** isolate deboli su settori meridionali di Umbria e Marche, Lazio orientale e centro-meridionale, Abruzzo e Sardegna orientale e meridionale, con possibilità di qualche più intenso sul Lazio meridionale; assenti o non rilevanti altrove.

**Venti:** da deboli a moderati dai quadranti settentrionali, con locali rinforzi da nord-est sui settori adriatici, appenninici e della Sardegna settentrionale.

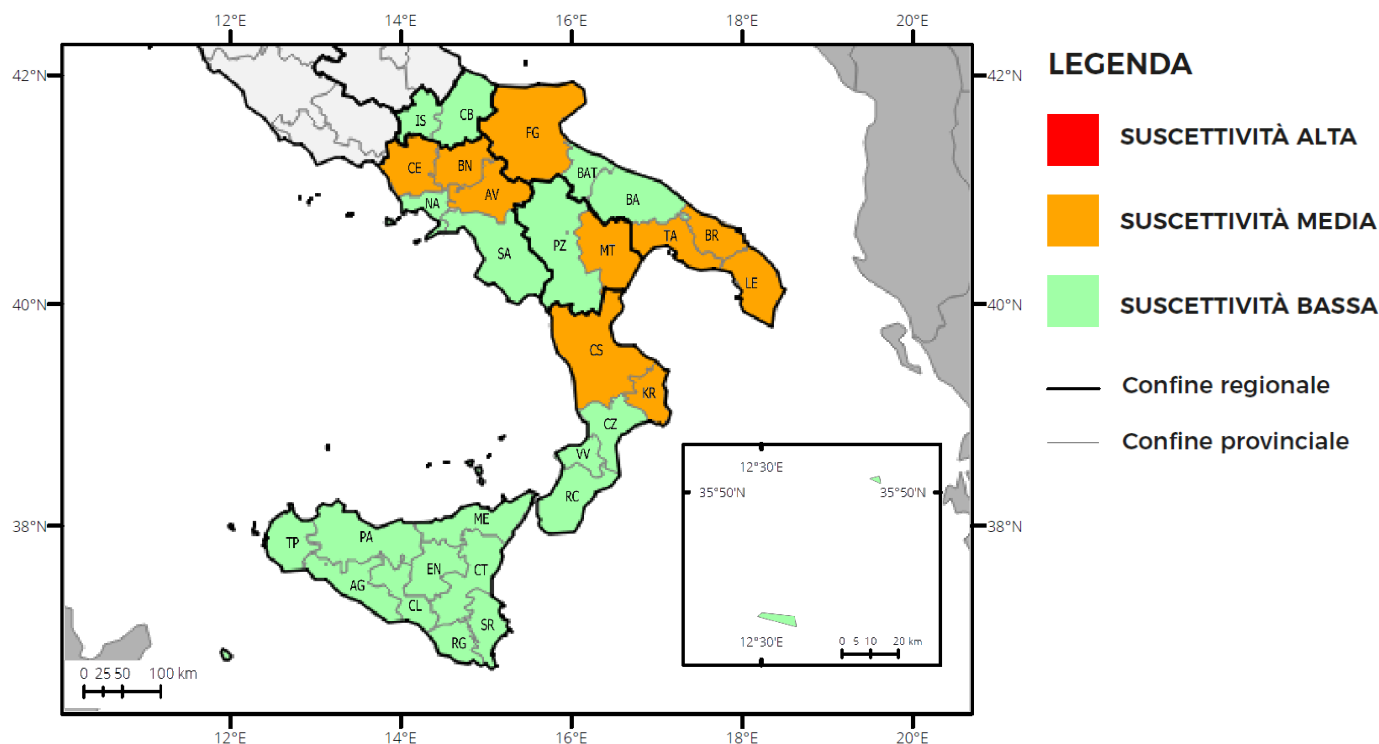
**Temperature:** massime in diminuzione, localmente sensibile.

**Umidità minima nei bassi strati:** 30-60%.

## BOLLETTINO DI PREVISIONE NAZIONALE INCENDI BOSCHIVI

condizioni di suscettività all'innesco e alla propagazione di incendi boschivi

### Previsione per mercoledì, 21 settembre 2022, per l'Italia meridionale e la Sicilia



REGIONE	SUSCETTIVITÀ ALTA	SUSCETTIVITÀ MEDIA	SUSCETTIVITÀ BASSA
MOLISE			In tutte le province
CAMPANIA		AV, BN, CE	NA, SA
PUGLIA		BR, FG, LE, TA	BA, BAT
BASILICATA		MT	PZ
CALABRIA		CS, KR	CZ, RC, VV
SICILIA			In tutte le province

### Previsione meteorologica

**Precipitazioni:** isolate su Molise, Campania orientale, settori interni della Puglia settentrionale, Basilicata, Calabria e Sicilia, con possibili rovesci più intensi su Calabria centro-meridionale e Sicilia orientale e settentrionale; assenti o non rilevanti altrove.

**Venti:** da deboli a moderati dai quadranti settentrionali, tendenti a forti su settori costieri e appenninici peninsulari.

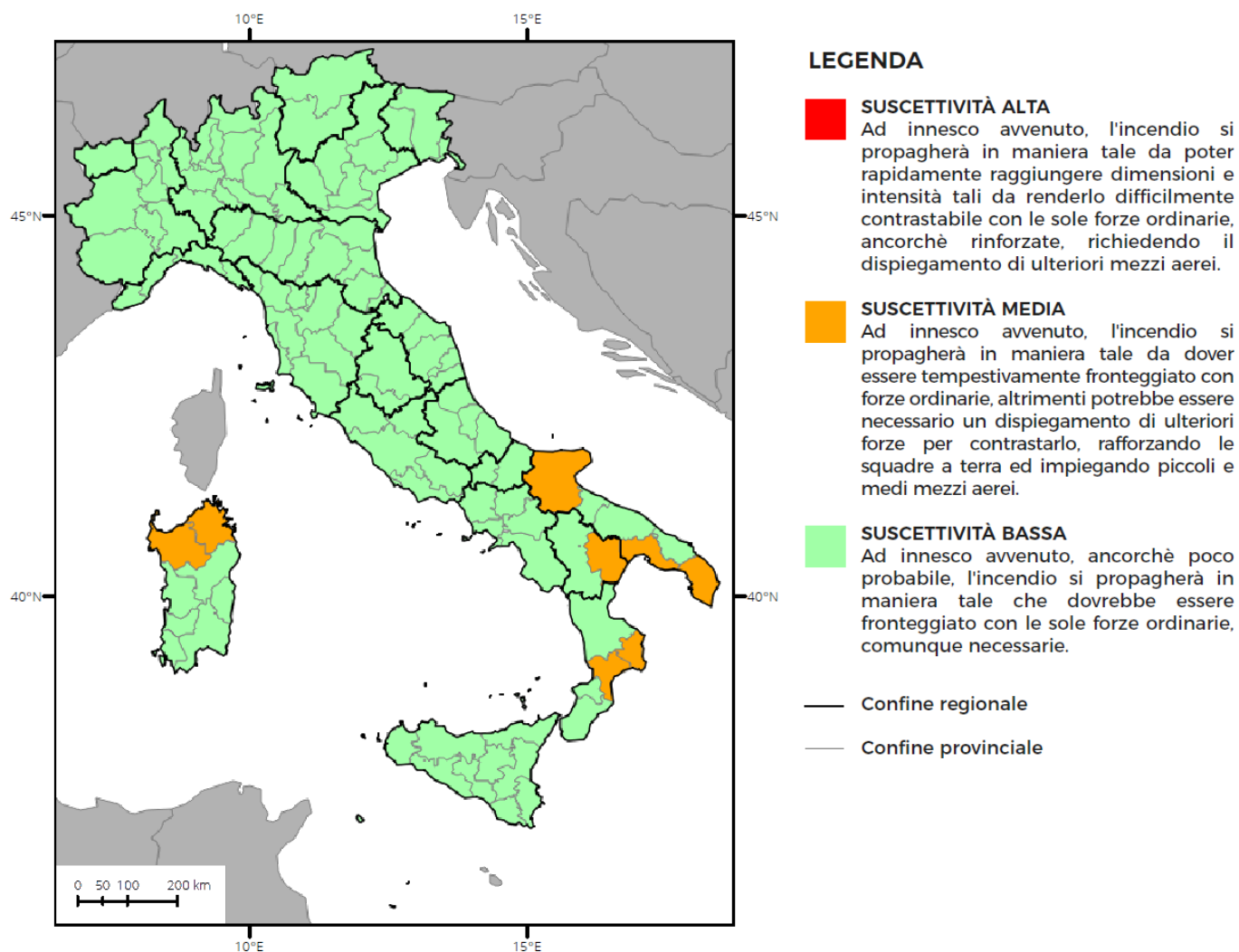
**Temperature:** massime in diminuzione, localmente sensibile specie su Calabria e Sicilia.

**Umidità minima nei bassi strati:** 40-60%.

## BOLLETTINO DI PREVISIONE NAZIONALE INCENDI BOSCHIVI

condizioni di suscettività all'innesco e alla propagazione di incendi boschivi

### Previsione per giovedì, 22 settembre 2022, per l'Italia



### Situazione sinottica

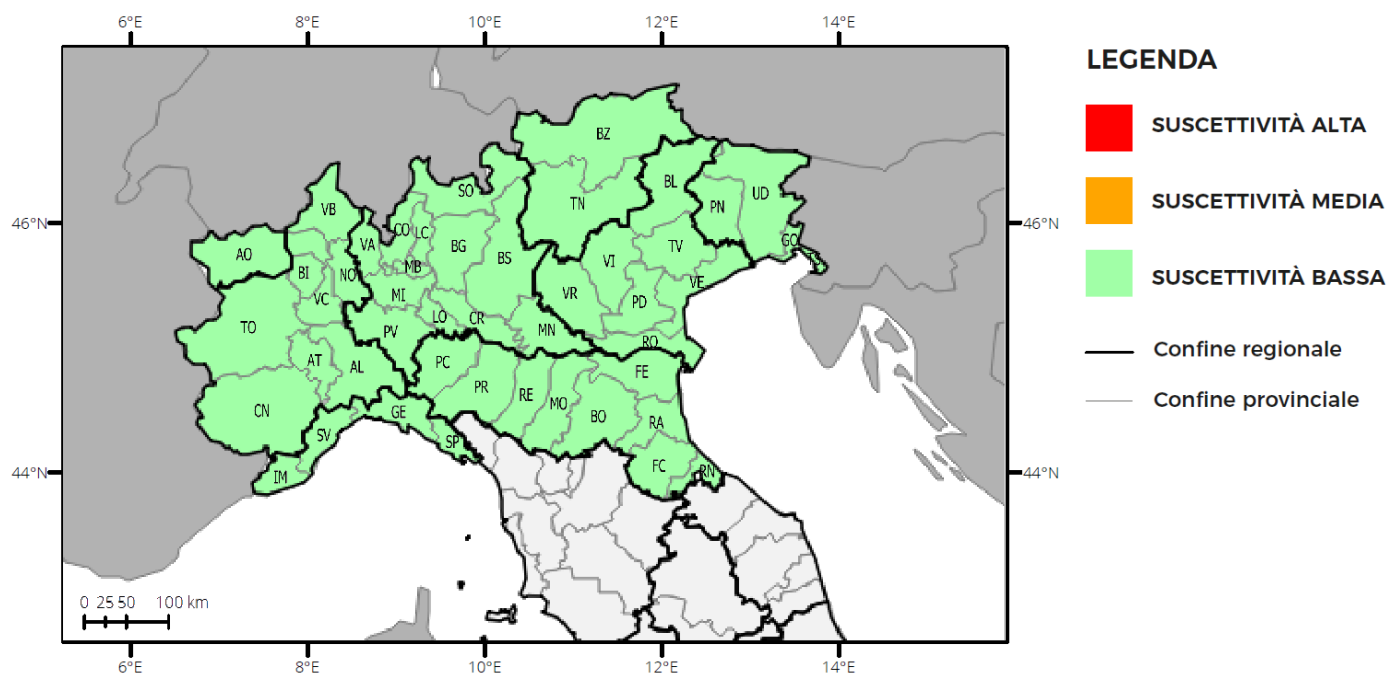
isolate aree nuvolose con associate occasionali deboli precipitazioni interesseranno le regioni centro-meridionali, mentre nubi alte e stratificate transiteranno tra Sardegna e Sicilia



## BOLLETTINO DI PREVISIONE NAZIONALE INCENDI BOSCHIVI

condizioni di suscettività all'innesco e alla propagazione di incendi boschivi

### Previsione per giovedì, 22 settembre 2022, per l'Italia settentrionale



REGIONE	SUSCETTIVITÀ ALTA	SUSCETTIVITÀ MEDIA	SUSCETTIVITÀ BASSA
VALLE D'AOSTA			AO
PIEMONTE			In tutte le province
LOMBARDIA			In tutte le province
TRENTINO A. A.			In tutte le province
VENETO			In tutte le province
FRIULI V. GIULIA			In tutte le province
LIGURIA			In tutte le province
EMILIA-ROMAGNA			In tutte le province

### Previsione meteorologica

**Precipitazioni:** assenti o non rilevanti.

**Venti:** da deboli a moderati di direzione variabile.

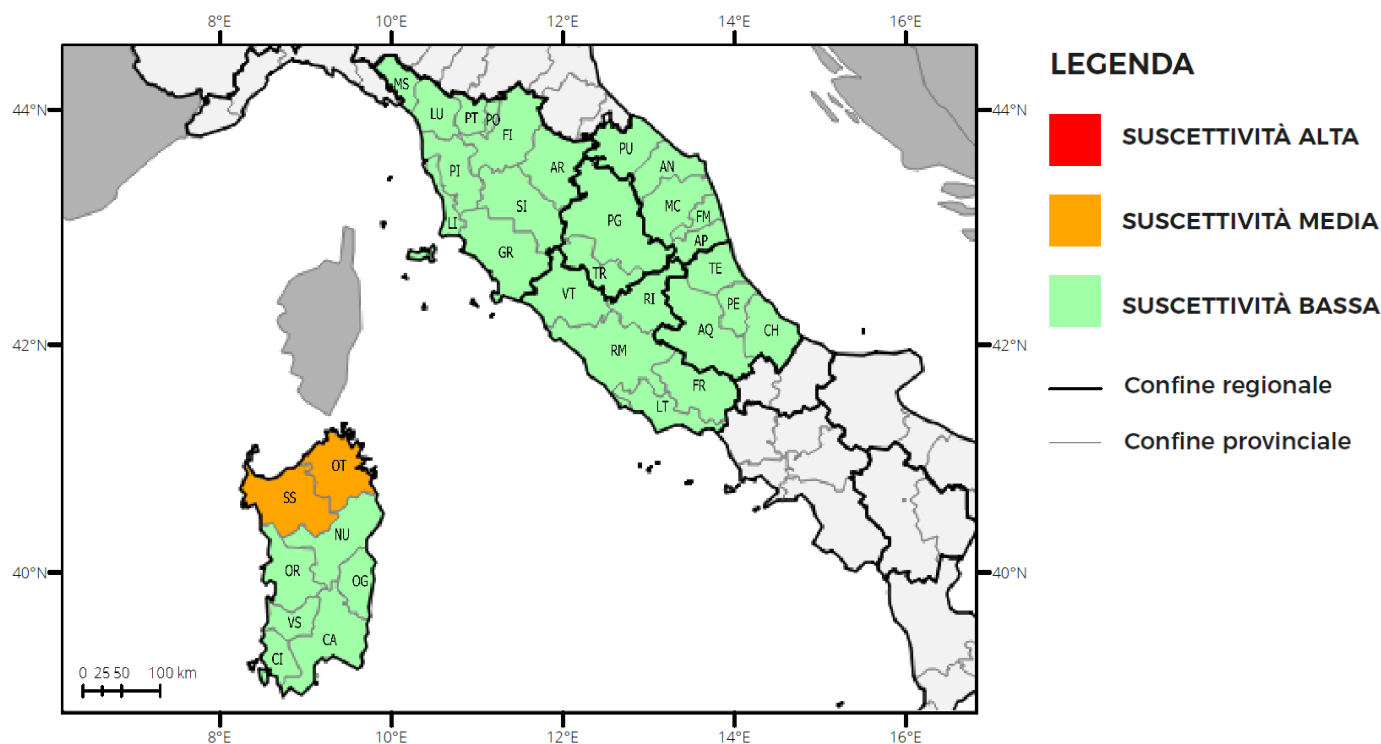
**Temperature:** minime in diminuzione, specie sulla Pianura Padana; massime in aumento sul Nord-Ovest.

**Umidità minima nei bassi strati:** 30-50%.

## BOLLETTINO DI PREVISIONE NAZIONALE INCENDI BOSCHIVI

condizioni di suscettività all'innesco e alla propagazione di incendi boschivi

### Previsione per giovedì, 22 settembre 2022, per l'Italia centrale e la Sardegna



REGIONE	SUSCETTIVITÀ ALTA	SUSCETTIVITÀ MEDIA	SUSCETTIVITÀ BASSA
TOSCANA			In tutte le province
UMBRIA			In tutte le province
MARCHE			In tutte le province
LAZIO			In tutte le province
ABRUZZO			In tutte le province
SARDEGNA		OT, SS	CA, CI, NU, OG, OR, VS

### Previsione meteorologica

**Precipitazioni:** isolate deboli sulla Sardegna centro-meridionale; assenti o non rilevanti altrove.

**Venti:** inizialmente deboli o moderati dai quadranti settentrionali, con locali rinforzi, in attenuazione pomeridiana.

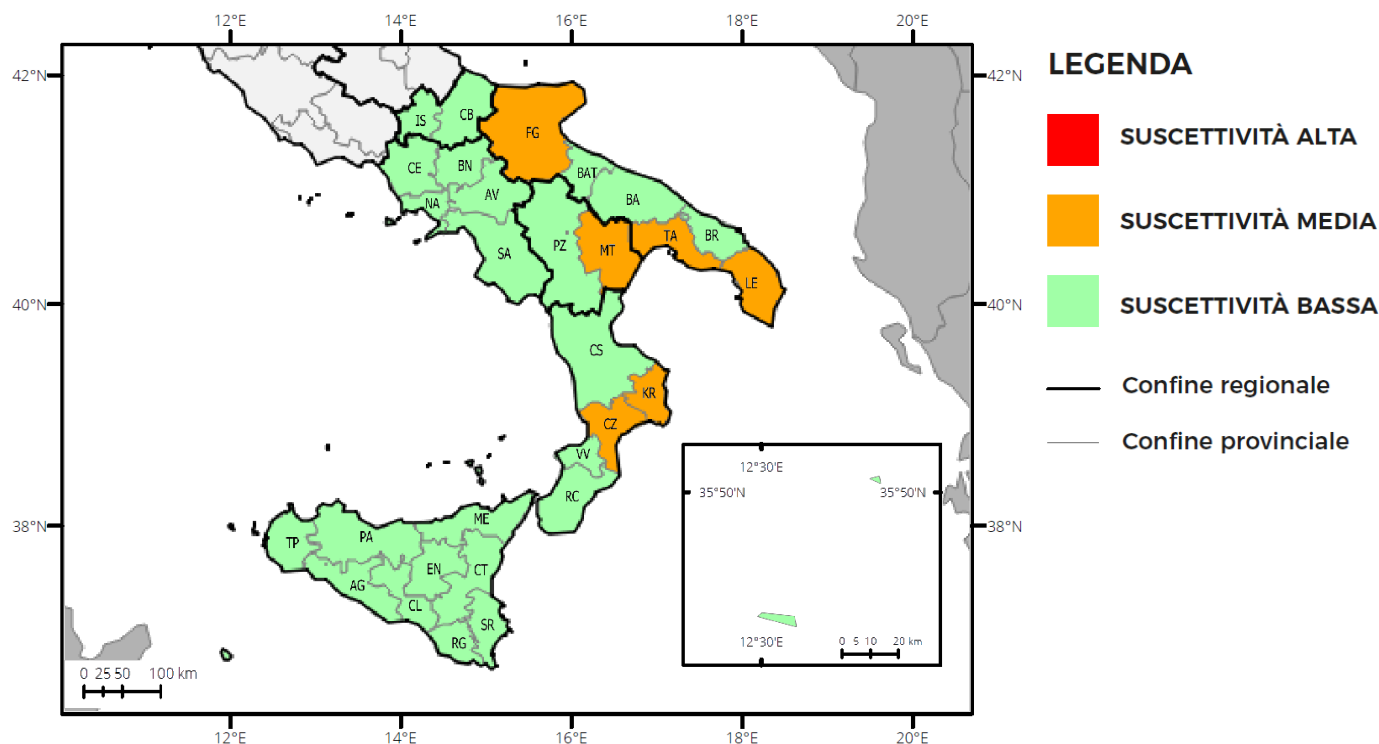
**Temperature:** minime in diminuzione sulle regioni peninsulari; massime in diminuzione su Sardegna e Lazio.

**Umidità minima nei bassi strati:** 30-50%.

## BOLLETTINO DI PREVISIONE NAZIONALE INCENDI BOSCHIVI

condizioni di suscettività all'innesco e alla propagazione di incendi boschivi

### Previsione per giovedì, 22 settembre 2022, per l'Italia meridionale e la Sicilia



REGIONE	SUSCETTIVITÀ ALTA	SUSCETTIVITÀ MEDIA	SUSCETTIVITÀ BASSA
MOLISE			In tutte le province
CAMPANIA			In tutte le province
PUGLIA		FG, LE, TA	BA, BAT, BR
BASILICATA		MT	PZ
CALABRIA		CZ, KR	CS, RC, VV
SICILIA			In tutte le province

### Previsione meteorologica

**Precipitazioni:** isolate deboli sulla Sicilia; assenti o non rilevanti altrove.

**Venti:** inizialmente deboli o moderati dai quadranti settentrionali, con rinforzi su Puglia, coste campane e settori ionici, in attenuazione pomeridiana.

**Temperature:** in generale lieve diminuzione.

**Umidità minima nei bassi strati:** 30-50%.



## **BOLLETTINO DI PREVISIONE NAZIONALE INCENDI BOSCHIVI**

Il bollettino di previsione nazionale degli incendi boschivi è stato emesso sulla base di quanto dettato dalla Direttiva del Presidente Consiglio dei Ministri del 1 luglio 2011 recante "Direttiva in materia di lotta attiva agli incendi boschivi", pubblicata nella Gazzetta ufficiale n. 208, del 7 settembre 2011, e del Decreto attuativo del Capo del Dipartimento della Protezione Civile, repertorio n. 535 del 16 marzo 2021.

Il bollettino (Informativa n. 211/2022) emanato il 20 settembre 2022, contiene la previsione per mercoledì 21 settembre 2022, la previsione per giovedì 22 settembre 2022, ed è stato prodotto dal Servizio rischi ambientali, antropici e da incendi boschivi sulla base:

- delle previsioni meteorologiche sinottiche giornaliere di martedì 20 settembre 2022 emesse dal Centro Funzionale Centrale del Dipartimento Nazionale della Protezione Civile;
- dei risultati dei modelli di analisi delle condizioni favorevoli all'innesco e alla propagazione degli incendi boschivi in uso presso il Dipartimento della Protezione Civile;
- delle previsioni meteorologiche fornite dal Centro Funzionale Centrale del Dipartimento Nazionale della Protezione Civile;
- di elementi notiziari acquisiti.

Il bollettino mostra le previsioni delle condizioni di suscettività all'innesco e alla propagazione degli incendi boschivi, a scala provinciale e in tre classi di suscettività: alta (rosso), media (arancione), bassa (verde). Le tre classi di suscettività sono descritte a pagina 1 del bollettino.

**IL DIRETTORE DELL'UFFICIO**

**Fausto Guzzetti**

(ai sensi dell'art. 3.C.2 D. LGS. N. 39/1993)