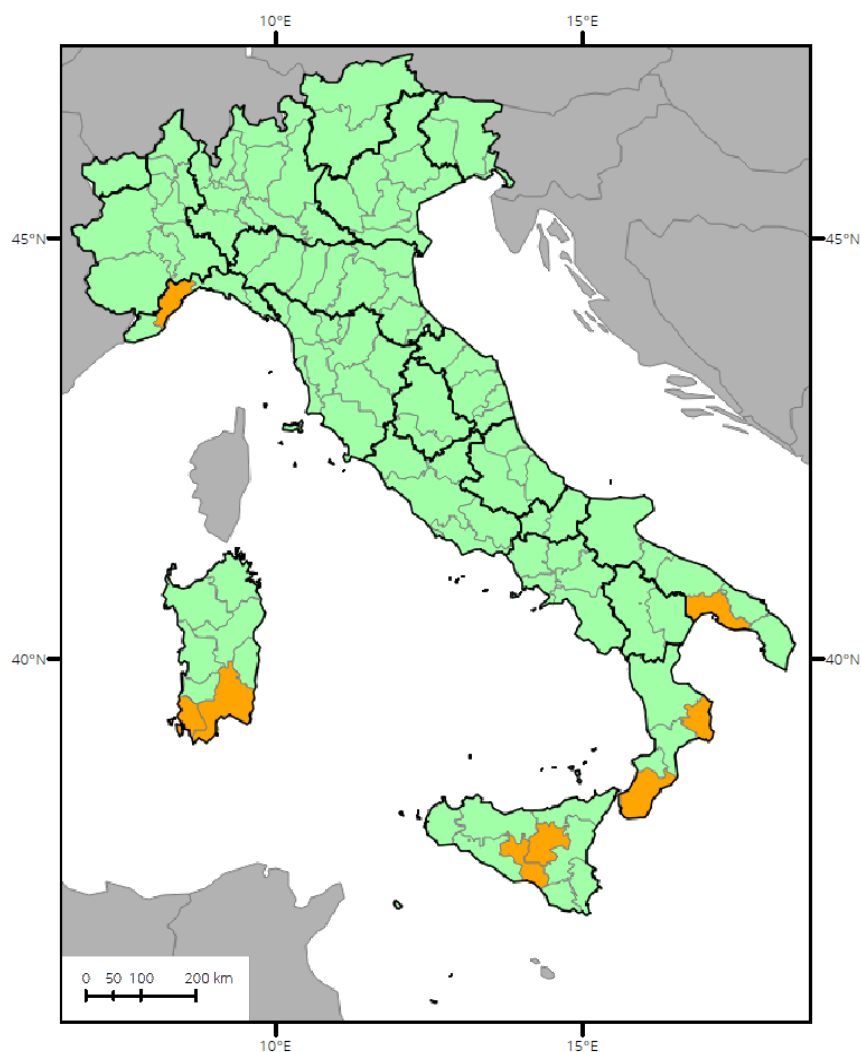


BOLLETTINO DI PREVISIONE NAZIONALE INCENDI BOSCHIVI

condizioni di suscettività all'innesco e alla propagazione di incendi boschivi

Previsione per martedì, 20 settembre 2022, per l'Italia



LEGENDA

- **SUSCETTIVITÀ ALTA**
Ad innesco avvenuto, l'incendio si propagerà in maniera tale da poter rapidamente raggiungere dimensioni e intensità tali da renderlo difficilmente contrastabile con le sole forze ordinarie, ancorchè rinforzate, richiedendo il dispiegamento di ulteriori mezzi aerei.
 - **SUSCETTIVITÀ MEDIA**
Ad innesco avvenuto, l'incendio si propagerà in maniera tale da dover essere tempestivamente fronteggiato con forze ordinarie, altrimenti potrebbe essere necessario un dispiegamento di ulteriori forze per contrastarlo, rafforzando le squadre a terra ed impiegando piccoli e medi mezzi aerei.
 - **SUSCETTIVITÀ BASSA**
Ad innesco avvenuto, ancorchè poco probabile, l'incendio si propagerà in maniera tale che dovrebbe essere fronteggiato con le sole forze ordinarie, comunque necessarie.
- Confine regionale
— Confine provinciale

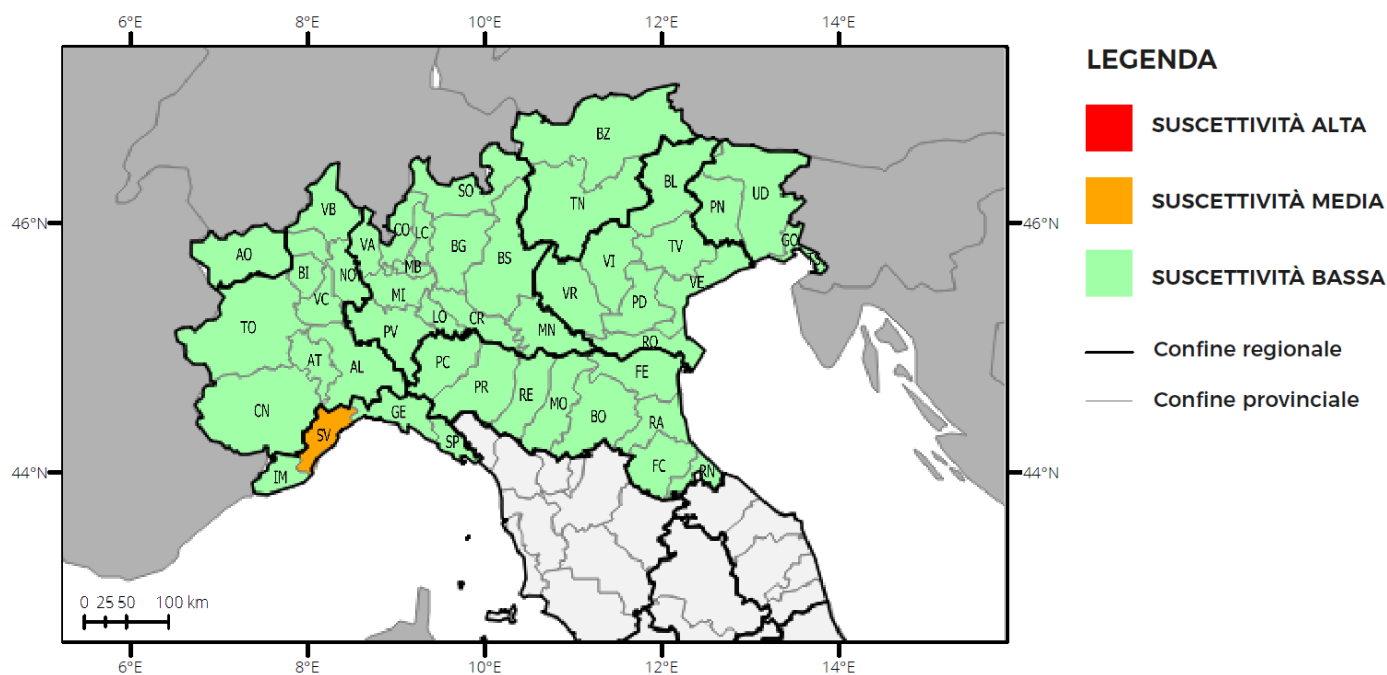
Situazione sinottica

una vasta area depressionaria abbraccia l'Europa centro-orientale, interessando l'Italia con un flusso settentrionale di correnti in quota. In questo contesto, aree nuvolose con associate precipitazioni interesseranno le regioni centro-meridionali peninsulari, specie lungo il versante adriatico. Le temperature subiranno tra un lieve aumento al Centro-Sud. La ventilazione sarà moderata da quadranti settentrionali, tendente a rinforzare da nord-est sui settori adriatici.

BOLLETTINO DI PREVISIONE NAZIONALE INCENDI BOSCHIVI

condizioni di suscettività all'innesco e alla propagazione di incendi boschivi

Previsione per martedì, 20 settembre 2022, per l'Italia settentrionale



REGIONE	SUSCETTIVITÀ ALTA	SUSCETTIVITÀ MEDIA	SUSCETTIVITÀ BASSA
VALLE D'AOSTA			AO
PIEMONTE			In tutte le province
LOMBARDIA			In tutte le province
TRENTINO A. A.			In tutte le province
VENETO			In tutte le province
FRIULI V. GIULIA			In tutte le province
LIGURIA		SV	GE, IM, SP
EMILIA-ROMAGNA			In tutte le province

Previsione meteorologica

Precipitazioni: assenti o non rilevanti.

Venti: da deboli a localmente moderati dai quadranti settentrionali sulla Liguria; generalmente deboli orientali altrove, fino a moderati lungo i settori adriatici.

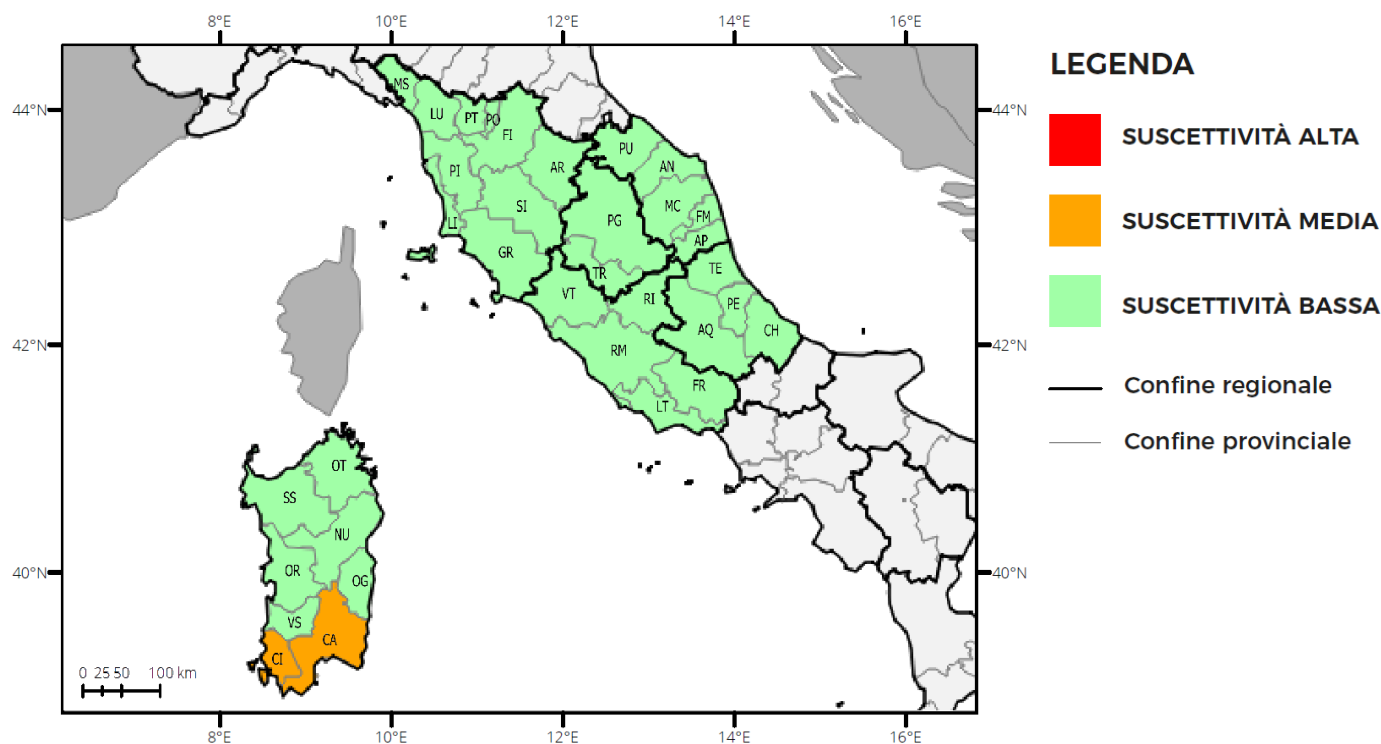
Temperature: minime in locale sensibile diminuzione.

Umidità minima nei bassi strati: 30-60%.

BOLLETTINO DI PREVISIONE NAZIONALE INCENDI BOSCHIVI

condizioni di suscettività all'innesco e alla propagazione di incendi boschivi

Previsione per martedì, 20 settembre 2022, per l'Italia centrale e la Sardegna



REGIONE	SUSCETTIVITÀ ALTA	SUSCETTIVITÀ MEDIA	SUSCETTIVITÀ BASSA
TOSCANA			In tutte le province
UMBRIA			In tutte le province
MARCHE			In tutte le province
LAZIO			In tutte le province
ABRUZZO			In tutte le province
SARDEGNA		CA, CI	NU, OG, OR, OT, SS, VS

Previsione meteorologica

Precipitazioni: isolate su Abruzzo e Lazio centro-meridionale; assenti o non rilevanti altrove.

Venti: da deboli a moderati, localmente tesi lungo tutti i settori costieri, settentrionali sulla Sardegna, nord-orientali altrove.

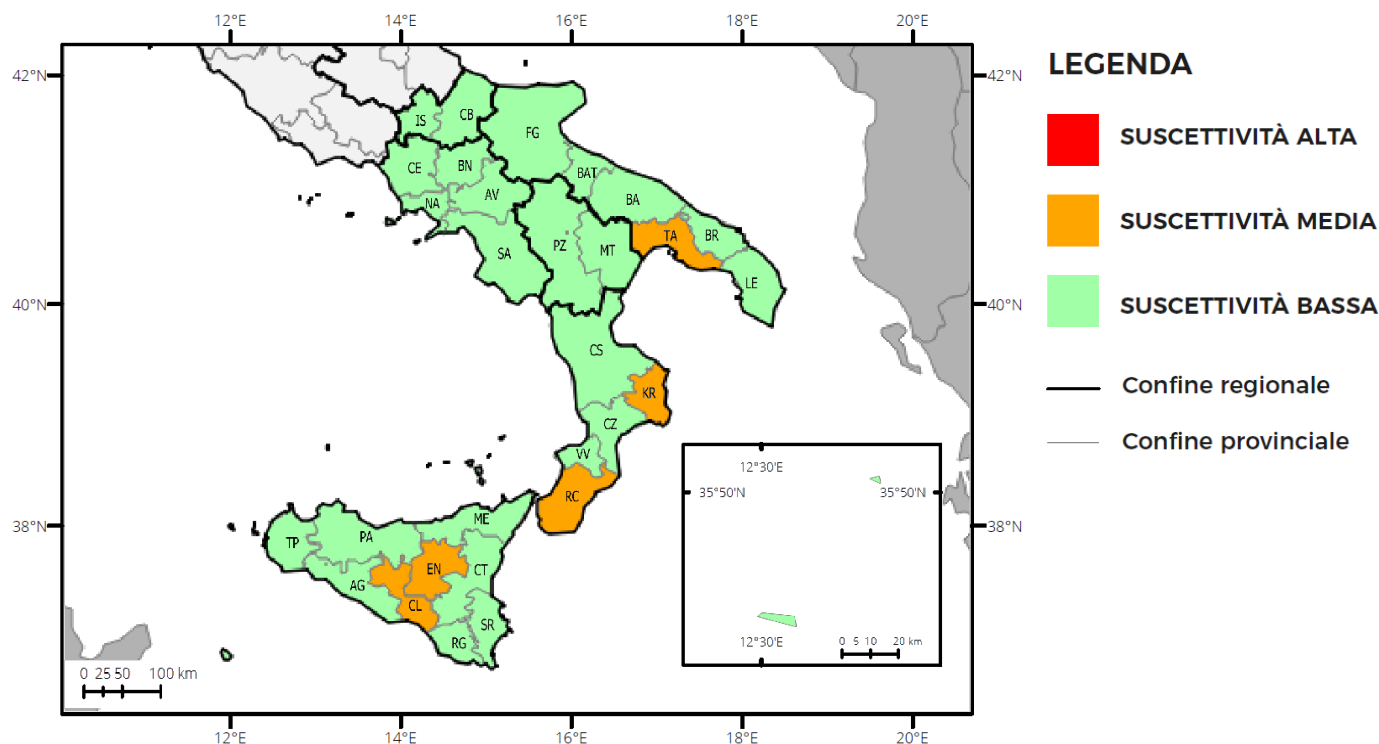
Temperature: minime in locale sensibile diminuzione sulla Toscana, in lieve aumento altrove; massime in sensibile calo lungo il medio versante adriatico.

Umidità minima nei bassi strati: 30-60%.

BOLLETTINO DI PREVISIONE NAZIONALE INCENDI BOSCHIVI

condizioni di suscettività all'innesco e alla propagazione di incendi boschivi

Previsione per martedì, 20 settembre 2022, per l'Italia meridionale e la Sicilia



REGIONE	SUSCETTIVITÀ ALTA	SUSCETTIVITÀ MEDIA	SUSCETTIVITÀ BASSA
MOLISE			In tutte le province
CAMPANIA			In tutte le province
PUGLIA		TA	BA, BAT, BR, FG, LE
BASILICATA			In tutte le province
CALABRIA		KR, RC	CS, CZ, VV
SICILIA		CL, EN	AG, CT, ME, PA, RG, SR, TP

Previsione meteorologica

Precipitazioni: isolate su Molise, Puglia, Campania e Basilicata; assenti o non rilevanti altrove.

Venti: da deboli a moderati dai quadranti settentrionali, con rinforzi su Puglia, settori ionici peninsulari e sulla Sicilia occidentale.

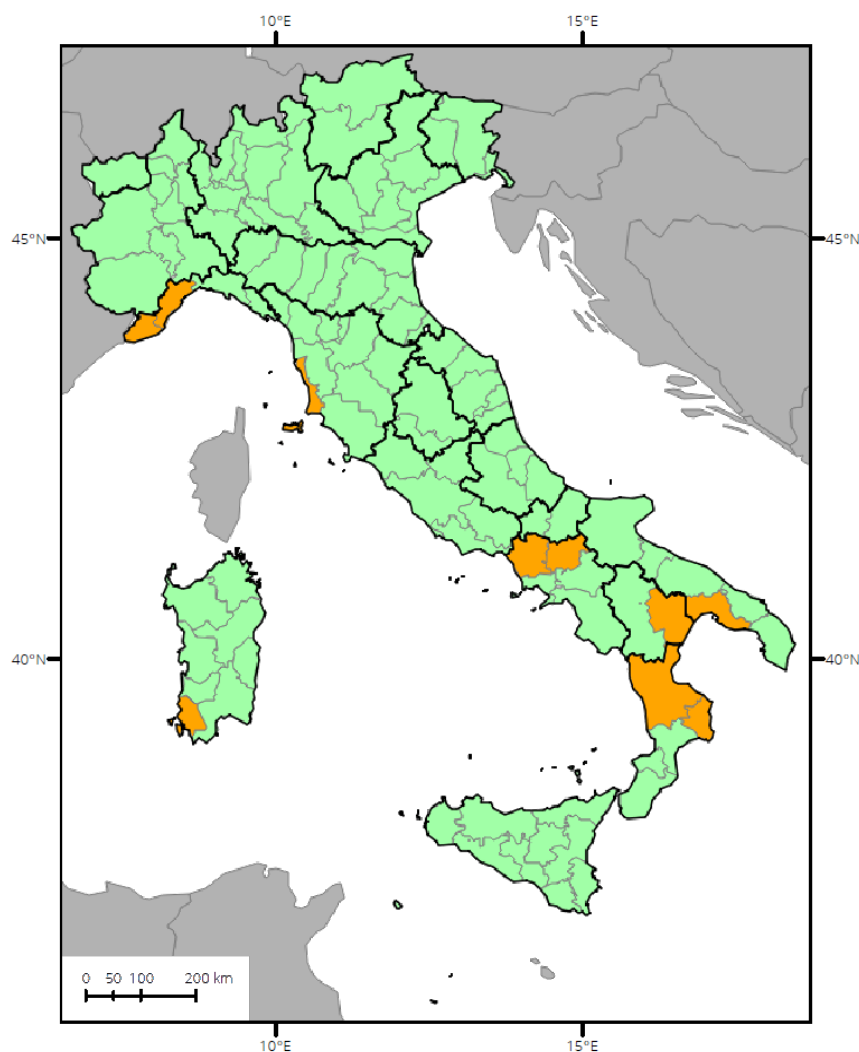
Temperature: minime in lieve aumento; massime in sensibile calo lungo il versante adriatico.

Umidità minima nei bassi strati: 30-60%.

BOLLETTINO DI PREVISIONE NAZIONALE INCENDI BOSCHIVI

condizioni di suscettività all'innesco e alla propagazione di incendi boschivi

Previsione per mercoledì, 21 settembre 2022, per l'Italia



LEGENDA

- **SUSCETTIVITÀ ALTA**
 Ad innesco avvenuto, l'incendio si propagerà in maniera tale da poter rapidamente raggiungere dimensioni e intensità tali da renderlo difficilmente contrastabile con le sole forze ordinarie, ancorchè rinforzate, richiedendo il dispiegamento di ulteriori mezzi aerei.
- **SUSCETTIVITÀ MEDIA**
 Ad innesco avvenuto, l'incendio si propagerà in maniera tale da dover essere tempestivamente fronteggiato con forze ordinarie, altrimenti potrebbe essere necessario un dispiegamento di ulteriori forze per contrastarlo, rafforzando le squadre a terra ed impiegando piccoli e medi mezzi aerei.
- **SUSCETTIVITÀ BASSA**
 Ad innesco avvenuto, ancorchè poco probabile, l'incendio si propagerà in maniera tale che dovrebbe essere fronteggiato con le sole forze ordinarie, comunque necessarie.
- Confine regionale
- Confine provinciale

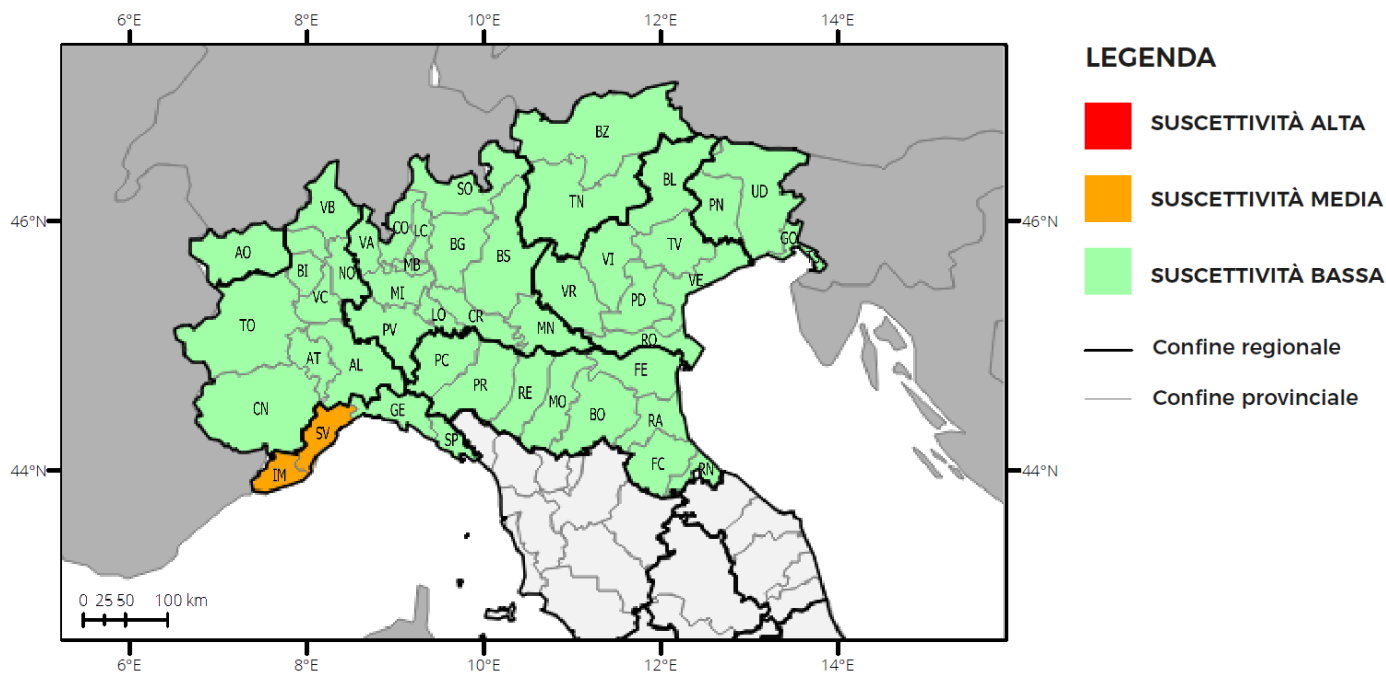
Situazione sinottica

residua instabilità atmosferica lungo il medio versante adriatico e addensamenti nuvolosi con isolate precipitazioni sulle regioni meridionali, specie quelle del versante tirrenico. Le temperature registreranno una flessione dei valori massimi sull'intero Territorio. La ventilazione, ancora dai quadranti settentrionali, rinforzerà da nord-est, specie sulle regioni centro-meridionali peninsulari.

BOLLETTINO DI PREVISIONE NAZIONALE INCENDI BOSCHIVI

condizioni di suscettività all'innesco e alla propagazione di incendi boschivi

Previsione per mercoledì, 21 settembre 2022, per l'Italia settentrionale



REGIONE	SUSCETTIVITÀ ALTA	SUSCETTIVITÀ MEDIA	SUSCETTIVITÀ BASSA
VALLE D'AOSTA			AO
PIEMONTE			In tutte le province
LOMBARDIA			In tutte le province
TRENTINO A. A.			In tutte le province
VENETO			In tutte le province
FRIULI V. GIULIA			In tutte le province
LIGURIA		IM, SV	GE, SP
EMILIA-ROMAGNA			In tutte le province

Previsione meteorologica

Precipitazioni: assenti o non rilevanti.

Venti: da deboli a moderati dai quadranti orientali, tendenti a localmente forti sui settori adriatici, appenninici e liguri.

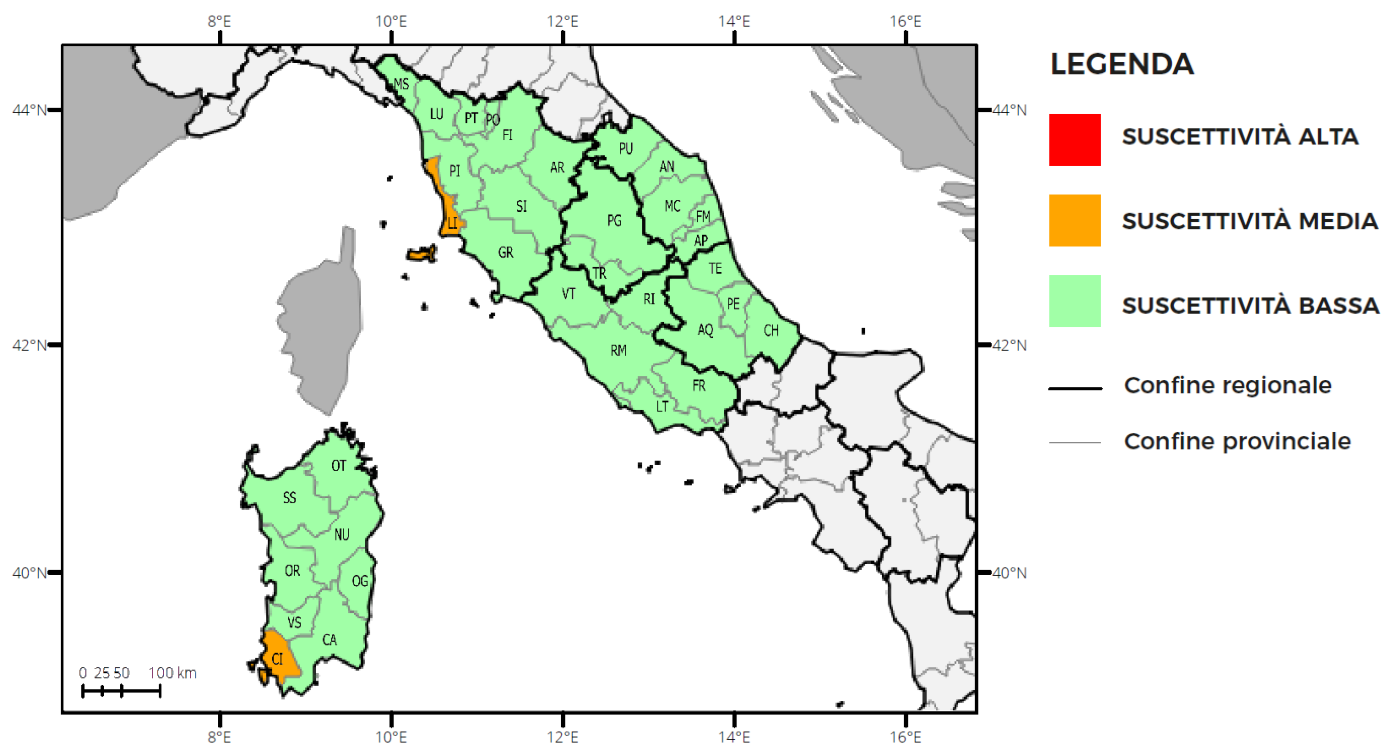
Temperature: massime in diminuzione, localmente sensibile specie sul Nord-ovest.

Umidità minima nei bassi strati: 30-60%.

BOLLETTINO DI PREVISIONE NAZIONALE INCENDI BOSCHIVI

condizioni di suscettività all'innesco e alla propagazione di incendi boschivi

Previsione per mercoledì, 21 settembre 2022, per l'Italia centrale e la Sardegna



REGIONE	SUSCETTIVITÀ ALTA	SUSCETTIVITÀ MEDIA	SUSCETTIVITÀ BASSA
TOSCANA		LI	AR, FI, GR, LU, MS, PI, PO, PT, SI
UMBRIA			In tutte le province
MARCHE			In tutte le province
LAZIO			In tutte le province
ABRUZZO			In tutte le province
SARDEGNA		CI	CA, NU, OG, OR, OT, SS, VS

Previsione meteorologica

Precipitazioni: assenti o non rilevanti.

Venti: da deboli a moderati dai quadranti settentrionali, tendenti a forti sui settori adriatici, appenninici e della Sardegna settentrionale.

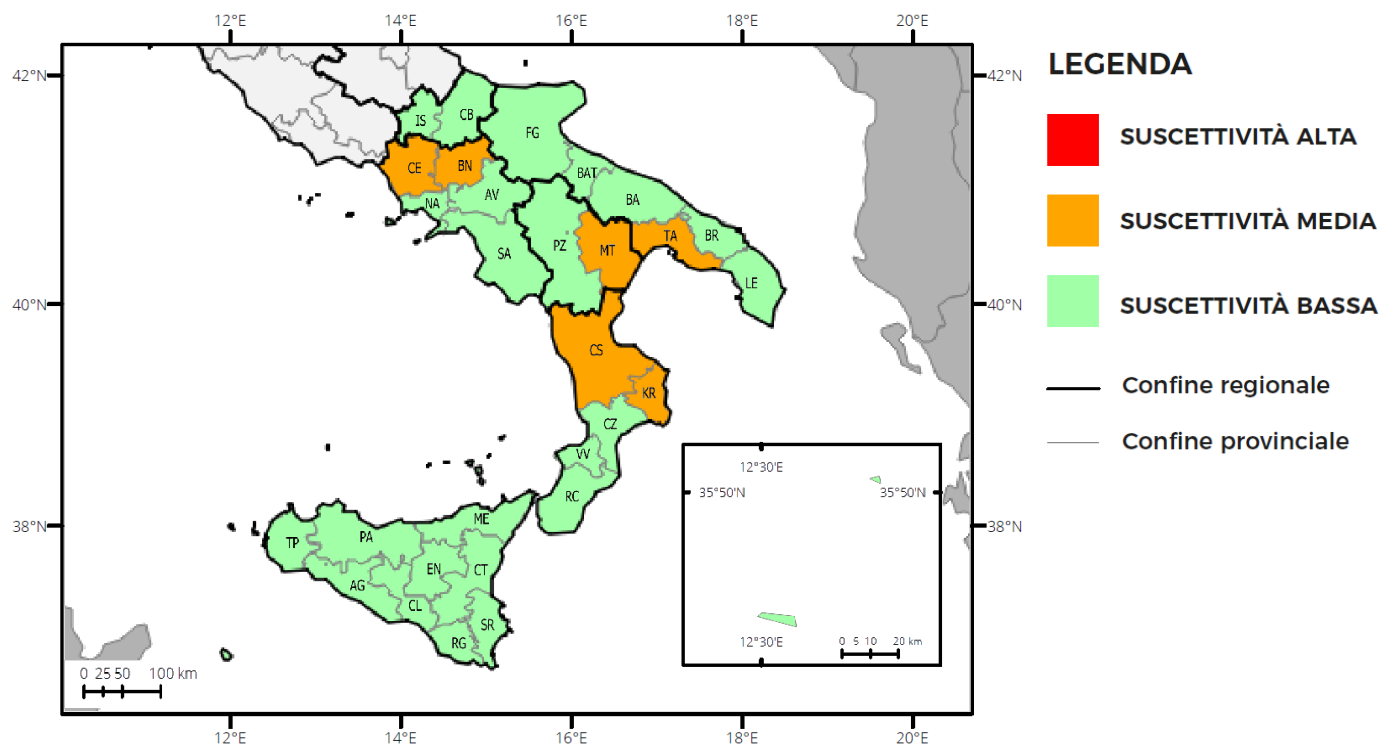
Temperature: massime in diminuzione, localmente sensibile.

Umidità minima nei bassi strati: 30-60%.

BOLLETTINO DI PREVISIONE NAZIONALE INCENDI BOSCHIVI

condizioni di suscettività all'innesco e alla propagazione di incendi boschivi

Previsione per mercoledì, 21 settembre 2022, per l'Italia meridionale e la Sicilia



REGIONE	SUSCETTIVITÀ ALTA	SUSCETTIVITÀ MEDIA	SUSCETTIVITÀ BASSA
MOLISE			In tutte le province
CAMPANIA		BN, CE	AV, NA, SA
PUGLIA		TA	BA, BAT, BR, FG, LE
BASILICATA		MT	PZ
CALABRIA		CS, KR	CZ, RC, VV
SICILIA			In tutte le province

Previsione meteorologica

Precipitazioni: isolate su Calabria e Sicilia; assenti o non rilevanti altrove.

Venti: da deboli a moderati dai quadranti settentrionali, tendenti a forti nord-orientali con raffiche di burrasca sui settori adriatici, appenninici e tirrenici peninsulari, in estensione a tutto il Meridione.

Temperature: massime in diminuzione, localmente sensibile specie su Calabria e Sicilia.

Umidità minima nei bassi strati: 30-60%.

BOLLETTINO DI PREVISIONE NAZIONALE INCENDI BOSCHIVI

Il bollettino di previsione nazionale degli incendi boschivi è stato emesso sulla base di quanto dettato dalla Direttiva del Presidente Consiglio dei Ministri del 1 luglio 2011 recante "Direttiva in materia di lotta attiva agli incendi boschivi", pubblicata nella Gazzetta ufficiale n. 208, del 7 settembre 2011, e del Decreto attuativo del Capo del Dipartimento della Protezione Civile, repertorio n. 535 del 16 marzo 2021.

Il bollettino (Informativa n. 210/2022) emanato il 19 settembre 2022, contiene la previsione per martedì 20 settembre 2022, la previsione per mercoledì 21 settembre 2022, ed è stato prodotto dal Servizio rischi ambientali, antropici e da incendi boschivi sulla base:

- delle previsioni meteorologiche sinottiche giornaliere di lunedì 19 settembre 2022 emesse dal Centro Funzionale Centrale del Dipartimento Nazionale della Protezione Civile;
- dei risultati dei modelli di analisi delle condizioni favorevoli all'innesco e alla propagazione degli incendi boschivi in uso presso il Dipartimento della Protezione Civile;
- delle previsioni meteorologiche fornite dal Centro Funzionale Centrale del Dipartimento Nazionale della Protezione Civile;
- di elementi notiziari acquisiti.

Il bollettino mostra le previsioni delle condizioni di suscettività all'innesco e alla propagazione degli incendi boschivi, a scala provinciale e in tre classi di suscettività: alta (rosso), media (arancione), bassa (verde). Le tre classi di suscettività sono descritte a pagina 1 del bollettino.

IL DIRETTORE DELL'UFFICIO

Fausto Guzzetti

(ai sensi dell'art. 3.C.2 D. LGS. N. 39/1993)