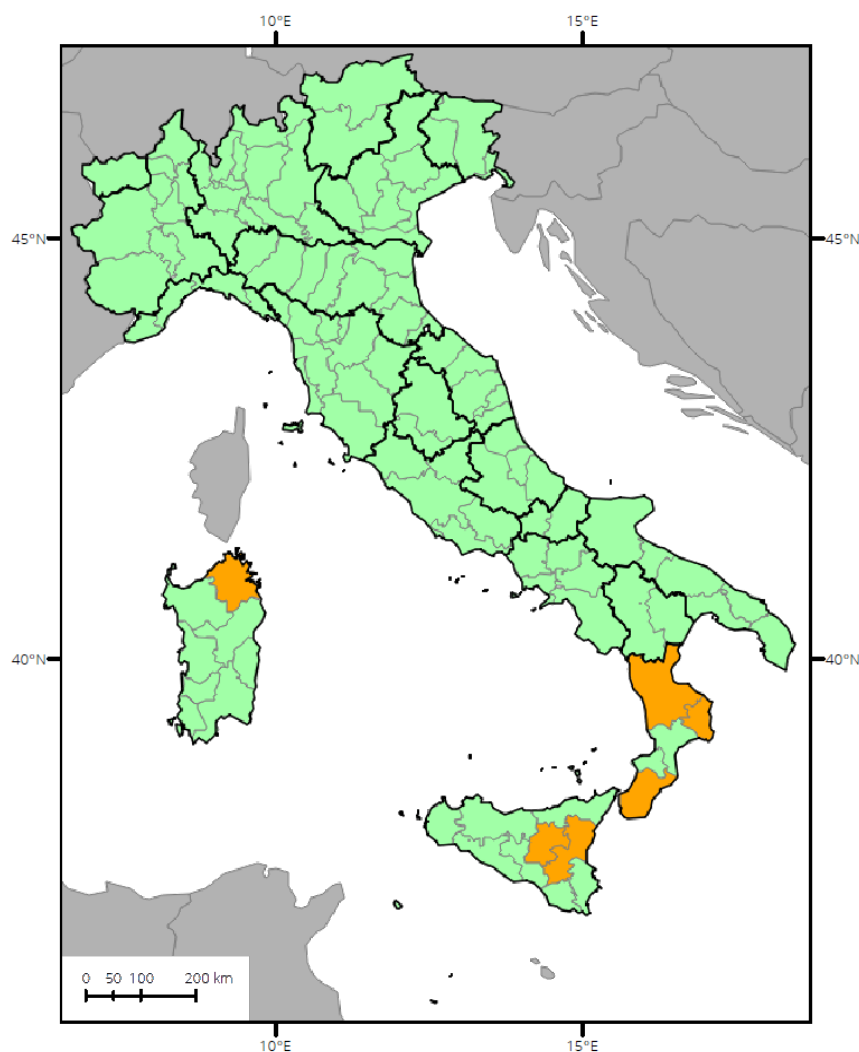


BOLLETTINO DI PREVISIONE NAZIONALE INCENDI BOSCHIVI

condizioni di suscettività all'innesco e alla propagazione di incendi boschivi

Previsione per lunedì, 19 settembre 2022, per l'Italia



LEGENDA

- **SUSCETTIVITÀ ALTA**
Ad innesco avvenuto, l'incendio si propagerà in maniera tale da poter rapidamente raggiungere dimensioni e intensità tali da renderlo difficilmente contrastabile con le sole forze ordinarie, ancorchè rinforzate, richiedendo il dispiegamento di ulteriori mezzi aerei.
 - **SUSCETTIVITÀ MEDIA**
Ad innesco avvenuto, l'incendio si propagerà in maniera tale da dover essere tempestivamente fronteggiato con forze ordinarie, altrimenti potrebbe essere necessario un dispiegamento di ulteriori forze per contrastarlo, rafforzando le squadre a terra ed impiegando piccoli e medi mezzi aerei.
 - **SUSCETTIVITÀ BASSA**
Ad innesco avvenuto, ancorchè poco probabile, l'incendio si propagerà in maniera tale che dovrebbe essere fronteggiato con le sole forze ordinarie, comunque necessarie.
- Confine regionale
— Confine provinciale

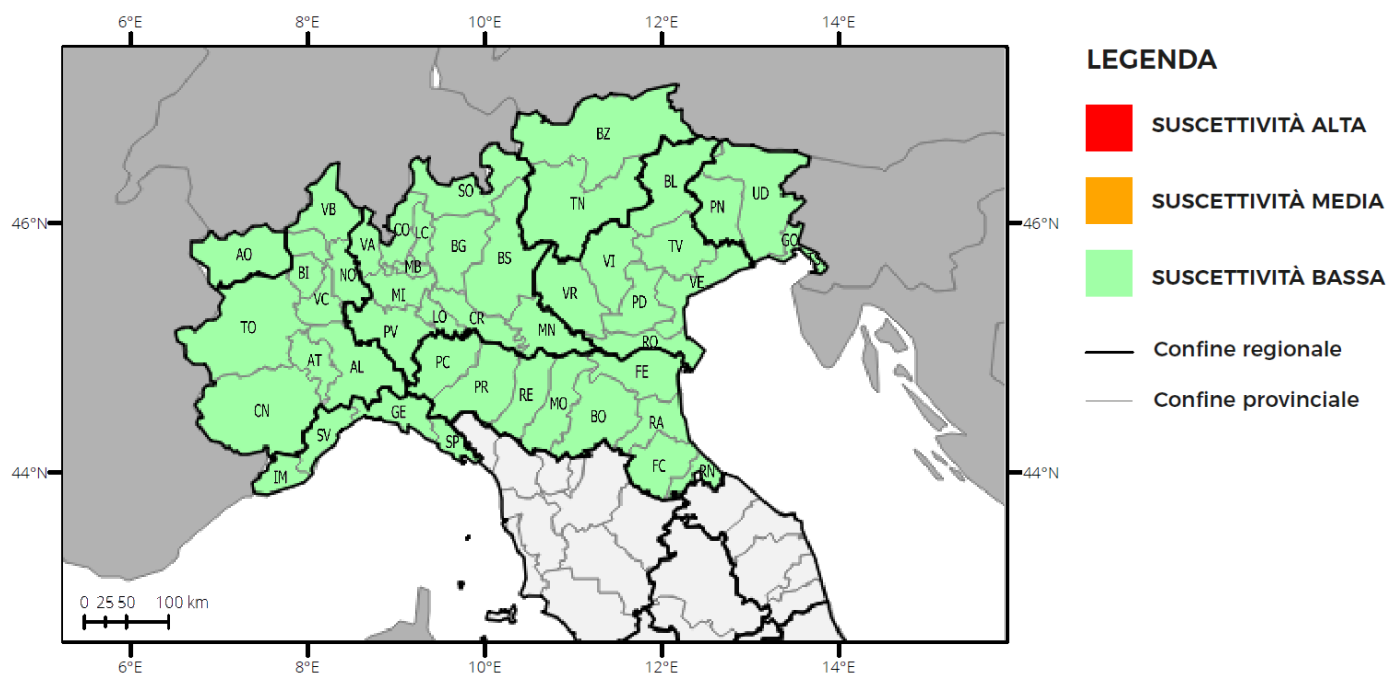
Situazione sinottica

una vasta area depressionaria, centrata sulla Scandinavia, abbraccia gran parte del Continente europeo, interessando anche il nostro Paese con un flusso di correnti nord-occidentali in quota. Domani, in un contesto di tempo in genere stabile, vi sarà il passaggio di locali annuvolamenti sulle regioni centro-meridionali peninsulari con associate precipitazioni. Le temperature subiranno un lieve aumento, mentre la ventilazione tenderà ad attenuarsi ovunque.

BOLLETTINO DI PREVISIONE NAZIONALE INCENDI BOSCHIVI

condizioni di suscettività all'innesco e alla propagazione di incendi boschivi

Previsione per lunedì, 19 settembre 2022, per l'Italia settentrionale



REGIONE	SUSCETTIVITÀ ALTA	SUSCETTIVITÀ MEDIA	SUSCETTIVITÀ BASSA
VALLE D'AOSTA			AO
PIEMONTE			In tutte le province
LOMBARDIA			In tutte le province
TRENTINO A. A.			In tutte le province
VENETO			In tutte le province
FRIULI V. GIULIA			In tutte le province
LIGURIA			In tutte le province
EMILIA-ROMAGNA			In tutte le province

Previsione meteorologica

Precipitazioni: isolate e deboli su settori appenninici dell'Emilia-Romagna; assenti o non rilevanti altrove.

Venti: deboli o localmente moderati di direzione variabile ma tendenti a disporsi da Sud-Est dal tardo pomeriggio.

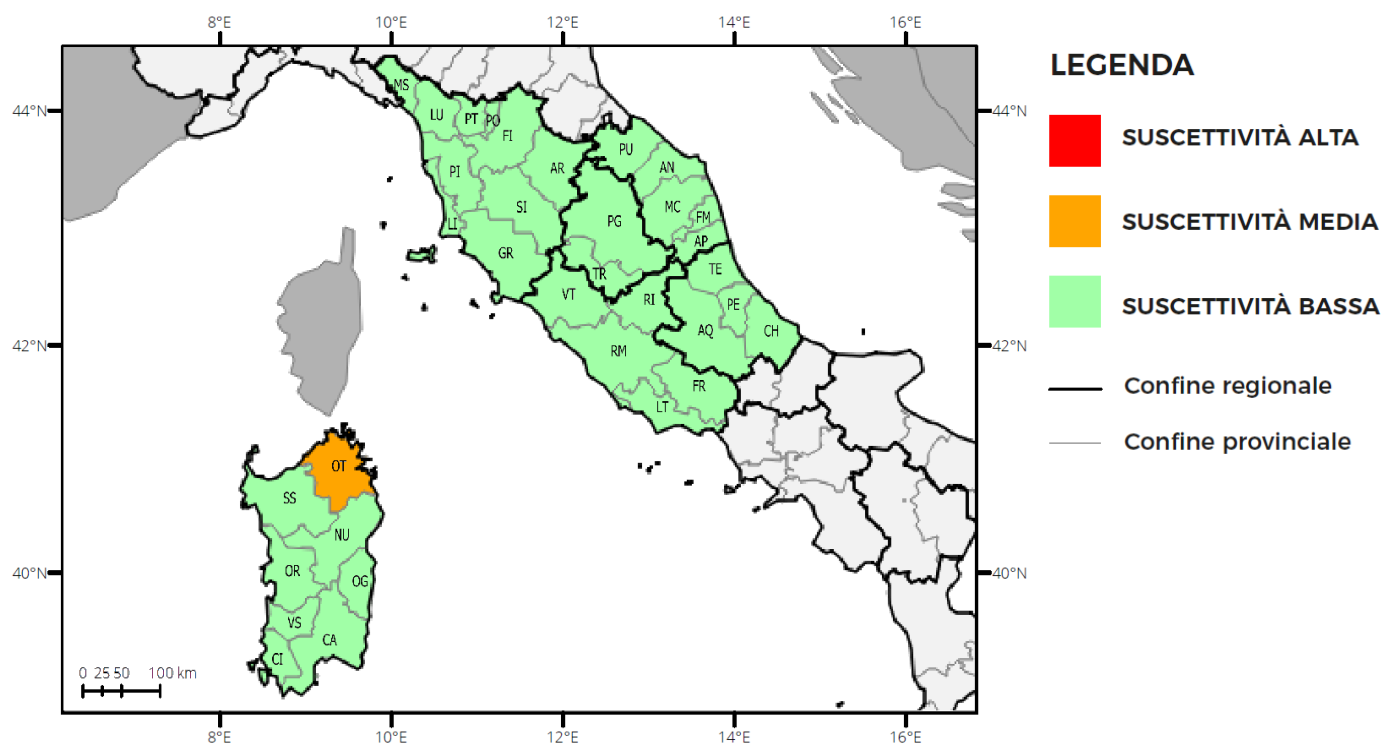
Temperature: in lieve aumento.

Umidità minima nei bassi strati: 30-50%.

BOLLETTINO DI PREVISIONE NAZIONALE INCENDI BOSCHIVI

condizioni di suscettività all'innesco e alla propagazione di incendi boschivi

Previsione per lunedì, 19 settembre 2022, per l'Italia centrale e la Sardegna



REGIONE	SUSCETTIVITÀ ALTA	SUSCETTIVITÀ MEDIA	SUSCETTIVITÀ BASSA
TOSCANA			In tutte le province
UMBRIA			In tutte le province
MARCHE			In tutte le province
LAZIO			In tutte le province
ABRUZZO			In tutte le province
SARDEGNA		OT	CA, CI, NU, OG, OR, SS, VS

Previsione meteorologica

Precipitazioni: isolate e deboli su settori appenninici dell'Emilia-Romagna; assenti o non rilevanti altrove.

Venti: deboli o localmente moderati di direzione variabile ma tendenti a disporsi da Sud-Est dal tardo pomeriggio.

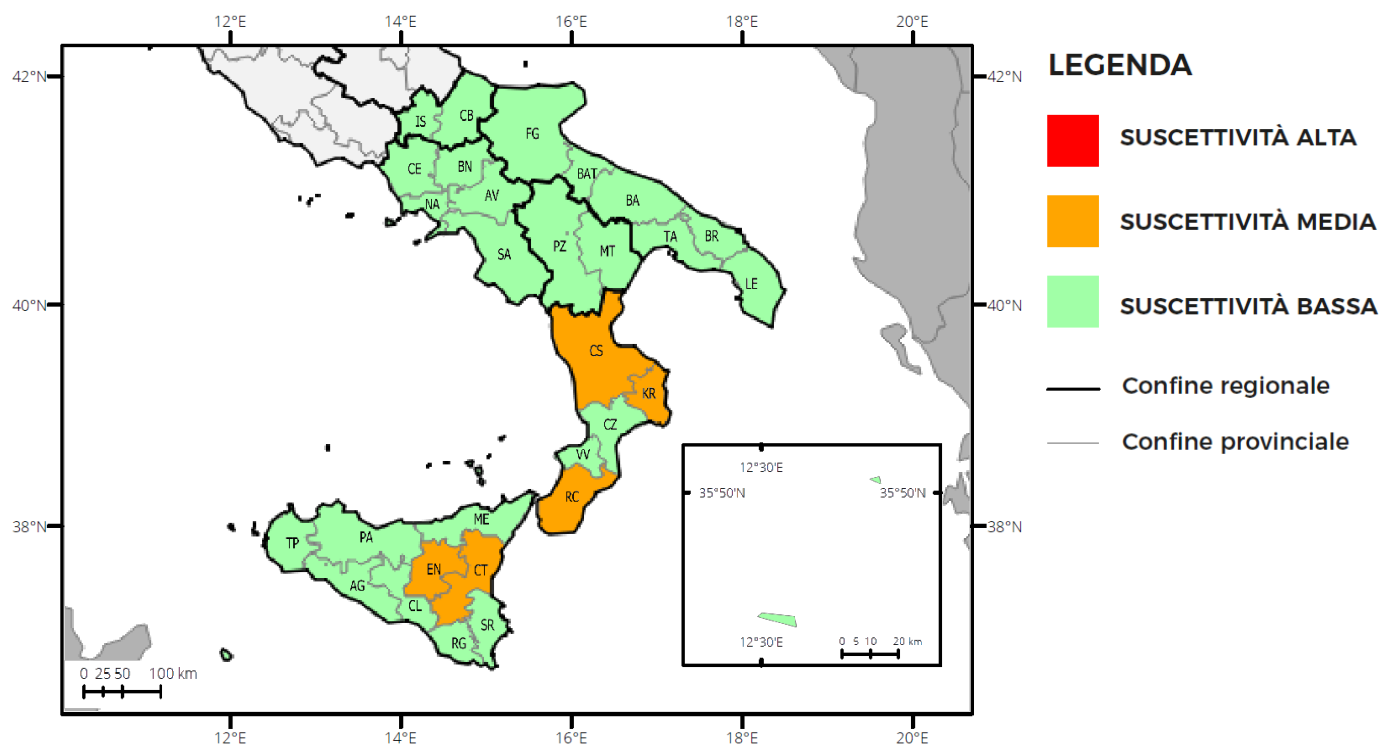
Temperature: in lieve aumento.

Umidità minima nei bassi strati: 30-50%.

BOLLETTINO DI PREVISIONE NAZIONALE INCENDI BOSCHIVI

condizioni di suscettività all'innesco e alla propagazione di incendi boschivi

Previsione per lunedì, 19 settembre 2022, per l'Italia meridionale e la Sicilia



REGIONE	SUSCETTIVITÀ ALTA	SUSCETTIVITÀ MEDIA	SUSCETTIVITÀ BASSA
MOLISE			In tutte le province
CAMPANIA			In tutte le province
PUGLIA			In tutte le province
BASILICATA			In tutte le province
CALABRIA		CS, KR, RC	CZ, VV
SICILIA		CT, EN	AG, CL, ME, PA, RG, SR, TP

Previsione meteorologica

Precipitazioni: isolate e deboli sui settori nord-orientali della Campania; assenti o non rilevanti altrove.

Venti: deboli di direzione variabile.

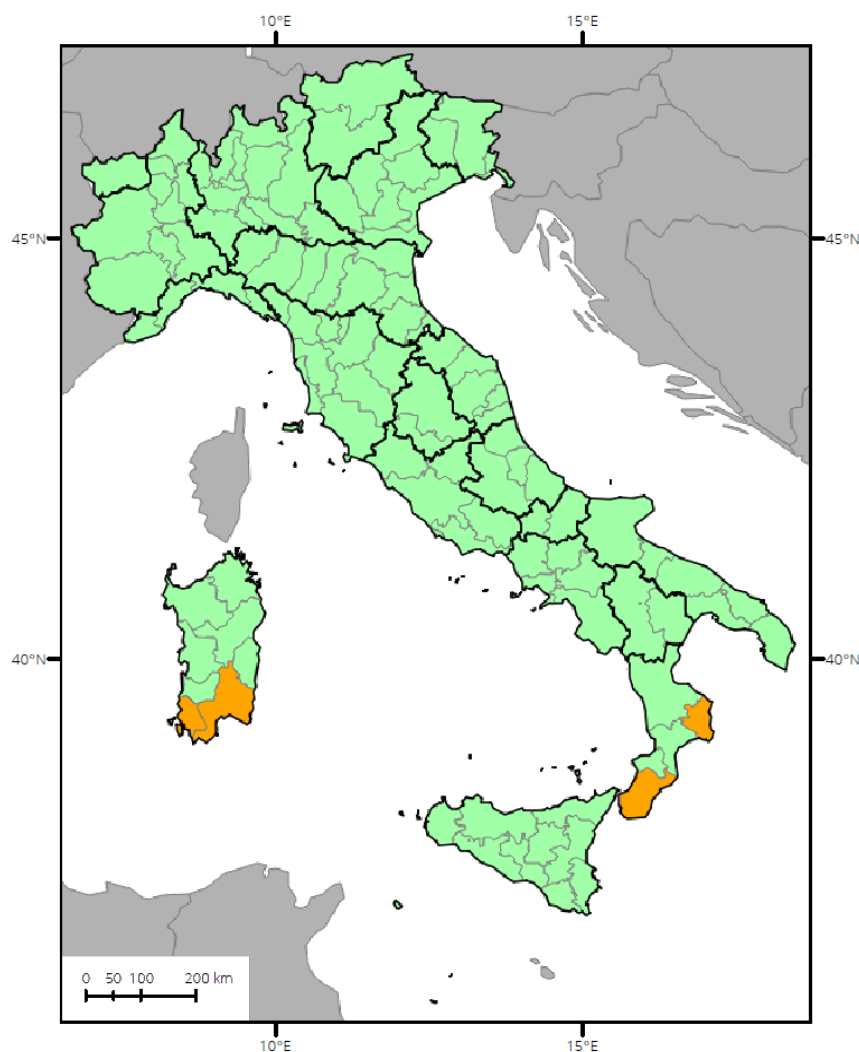
Temperature: in lieve aumento.

Umidità minima nei bassi strati: 30-50%.

BOLLETTINO DI PREVISIONE NAZIONALE INCENDI BOSCHIVI

condizioni di suscettività all'innesco e alla propagazione di incendi boschivi

Previsione per martedì, 20 settembre 2022, per l'Italia



LEGENDA

- **SUSCETTIVITÀ ALTA**
Ad innesco avvenuto, l'incendio si propagherà in maniera tale da poter rapidamente raggiungere dimensioni e intensità tali da renderlo difficilmente contrastabile con le sole forze ordinarie, ancorchè rinforzate, richiedendo il dispiegamento di ulteriori mezzi aerei.
 - **SUSCETTIVITÀ MEDIA**
Ad innesco avvenuto, l'incendio si propagherà in maniera tale da dover essere tempestivamente fronteggiato con forze ordinarie, altrimenti potrebbe essere necessario un dispiegamento di ulteriori forze per contrastarlo, rafforzando le squadre a terra ed impiegando piccoli e medi mezzi aerei.
 - **SUSCETTIVITÀ BASSA**
Ad innesco avvenuto, ancorchè poco probabile, l'incendio si propagherà in maniera tale che dovrebbe essere fronteggiato con le sole forze ordinarie, comunque necessarie.
- Confine regionale
— Confine provinciale

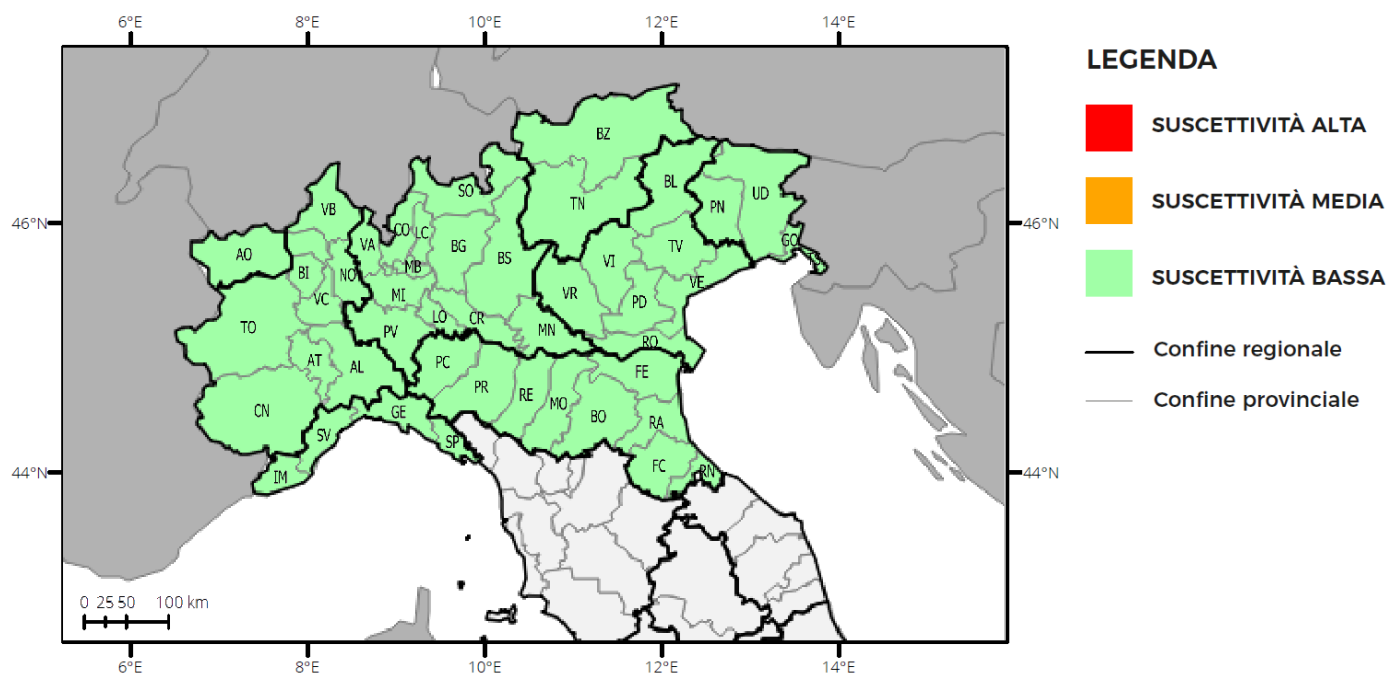
Situazione sinottica

condizioni stabili, seppur in presenza di annuvolamenti in transito su regioni meridionali adriatiche. Temperature massime in lieve rialzo, specie al Centro-Nord. Venti in prevalenza deboli.

BOLLETTINO DI PREVISIONE NAZIONALE INCENDI BOSCHIVI

condizioni di suscettività all'innesco e alla propagazione di incendi boschivi

Previsione per martedì, 20 settembre 2022, per l'Italia settentrionale



REGIONE	SUSCETTIVITÀ ALTA	SUSCETTIVITÀ MEDIA	SUSCETTIVITÀ BASSA
VALLE D'AOSTA			AO
PIEMONTE			In tutte le province
LOMBARDIA			In tutte le province
TRENTINO A. A.			In tutte le province
VENETO			In tutte le province
FRIULI V. GIULIA			In tutte le province
LIGURIA			In tutte le province
EMILIA-ROMAGNA			In tutte le province

Previsione meteorologica

Precipitazioni: assenti o non rilevanti.

Venti: deboli o localmente moderati dai quadranti orientali sulla Pianura Padana centro-orientale e coste adriatiche; deboli di direzione variabile altrove.

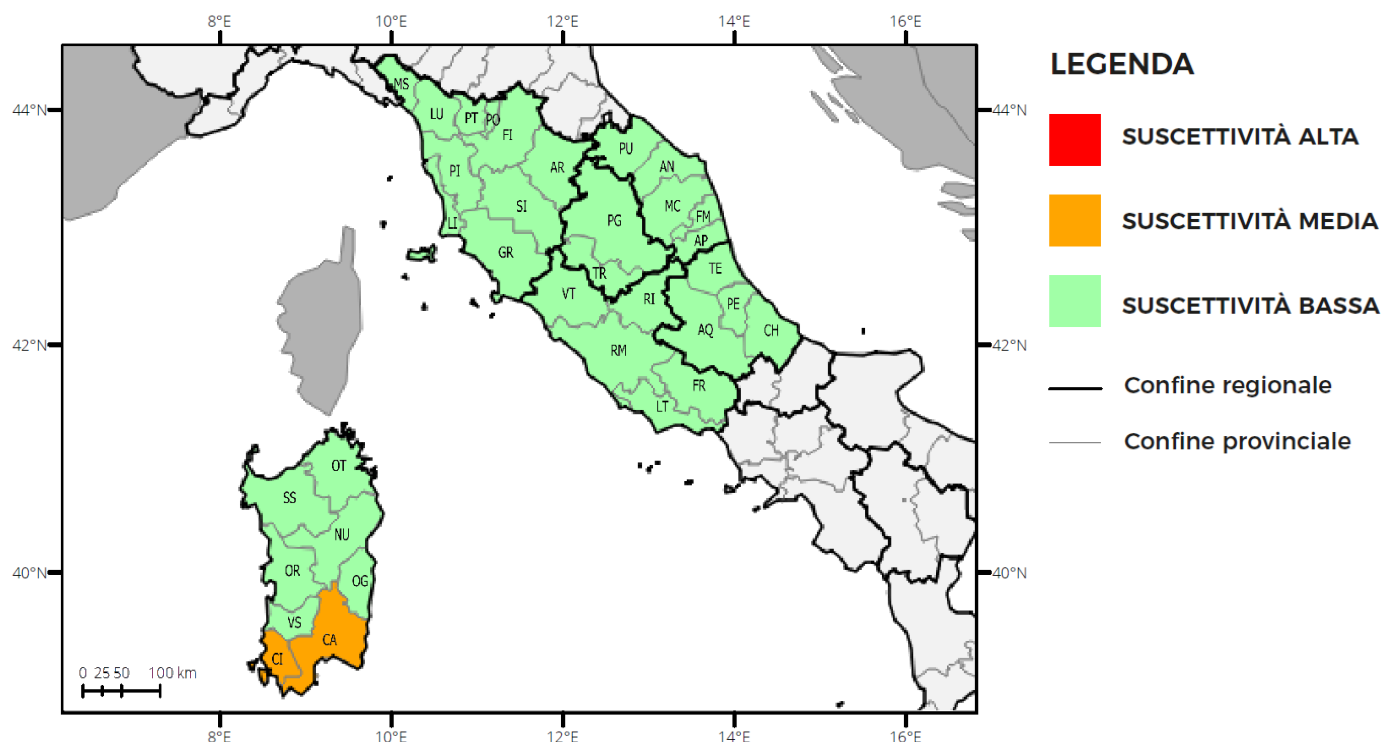
Temperature: in lieve aumento.

Umidità minima nei bassi strati: 30-50%.

BOLLETTINO DI PREVISIONE NAZIONALE INCENDI BOSCHIVI

condizioni di suscettività all'innesco e alla propagazione di incendi boschivi

Previsione per martedì, 20 settembre 2022, per l'Italia centrale e la Sardegna



REGIONE	SUSCETTIVITÀ ALTA	SUSCETTIVITÀ MEDIA	SUSCETTIVITÀ BASSA
TOSCANA			In tutte le province
UMBRIA			In tutte le province
MARCHE			In tutte le province
LAZIO			In tutte le province
ABRUZZO			In tutte le province
SARDEGNA		CA, CI	NU, OG, OR, OT, SS, VS

Previsione meteorologica

Precipitazioni: assenti o non rilevanti.

Venti: deboli o localmente moderati settentrionali su regioni adriatiche e Sardegna; deboli di direzione variabile altrove.

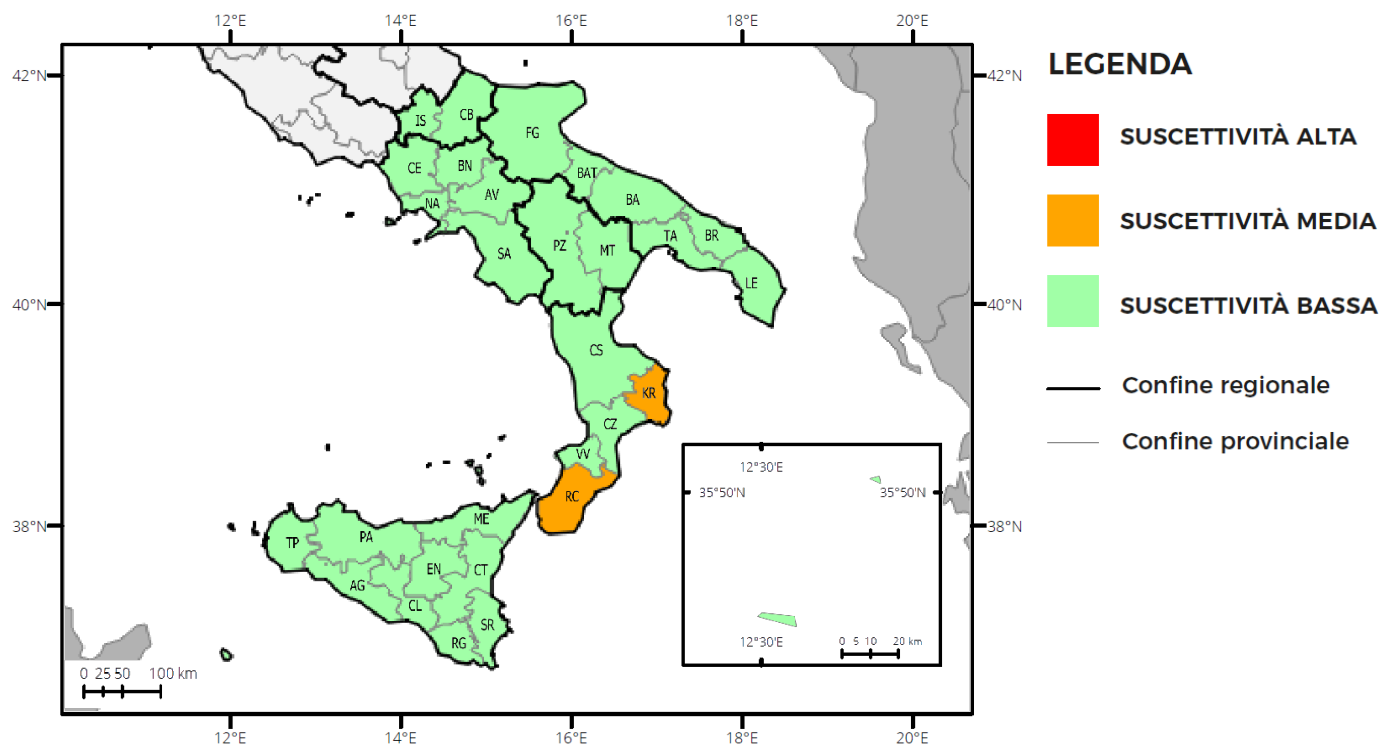
Temperature: in lieve aumento.

Umidità minima nei bassi strati: 30-50%.

BOLLETTINO DI PREVISIONE NAZIONALE INCENDI BOSCHIVI

condizioni di suscettività all'innesco e alla propagazione di incendi boschivi

Previsione per martedì, 20 settembre 2022, per l'Italia meridionale e la Sicilia



REGIONE	SUSCETTIVITÀ ALTA	SUSCETTIVITÀ MEDIA	SUSCETTIVITÀ BASSA
MOLISE			In tutte le province
CAMPANIA			In tutte le province
PUGLIA			In tutte le province
BASILICATA			In tutte le province
CALABRIA		KR, RC	CS, CZ, VV
SICILIA			In tutte le province

Previsione meteorologica

Precipitazioni: assenti o non rilevanti.

Venti: in prevalenza settentrionali, moderati su Puglia e settori ionici peninsulari, deboli altrove.

Temperature: in lieve aumento.

Umidità minima nei bassi strati: 30-50%.

BOLLETTINO DI PREVISIONE NAZIONALE INCENDI BOSCHIVI

Il bollettino di previsione nazionale degli incendi boschivi è stato emesso sulla base di quanto dettato dalla Direttiva del Presidente Consiglio dei Ministri del 1 luglio 2011 recante "Direttiva in materia di lotta attiva agli incendi boschivi", pubblicata nella Gazzetta ufficiale n. 208, del 7 settembre 2011, e del Decreto attuativo del Capo del Dipartimento della Protezione Civile, repertorio n. 535 del 16 marzo 2021.

Il bollettino (Informativa n. 209/2022) emanato il 18 settembre 2022, contiene la previsione per lunedì 19 settembre 2022, la previsione per martedì 20 settembre 2022, ed è stato prodotto dal Servizio rischi ambientali, antropici e da incendi boschivi sulla base:

- delle previsioni meteorologiche sinottiche giornaliere di domenica 18 settembre 2022 emesse dal Centro Funzionale Centrale del Dipartimento Nazionale della Protezione Civile;
- dei risultati dei modelli di analisi delle condizioni favorevoli all'innesco e alla propagazione degli incendi boschivi in uso presso il Dipartimento della Protezione Civile;
- delle previsioni meteorologiche fornite dal Centro Funzionale Centrale del Dipartimento Nazionale della Protezione Civile;
- di elementi notiziari acquisiti.

Il bollettino mostra le previsioni delle condizioni di suscettività all'innesco e alla propagazione degli incendi boschivi, a scala provinciale e in tre classi di suscettività: alta (rosso), media (arancione), bassa (verde). Le tre classi di suscettività sono descritte a pagina 1 del bollettino.

IL DIRETTORE DELL'UFFICIO

Fausto Guzzetti

(ai sensi dell'art. 3.C.2 D. LGS. N. 39/1993)