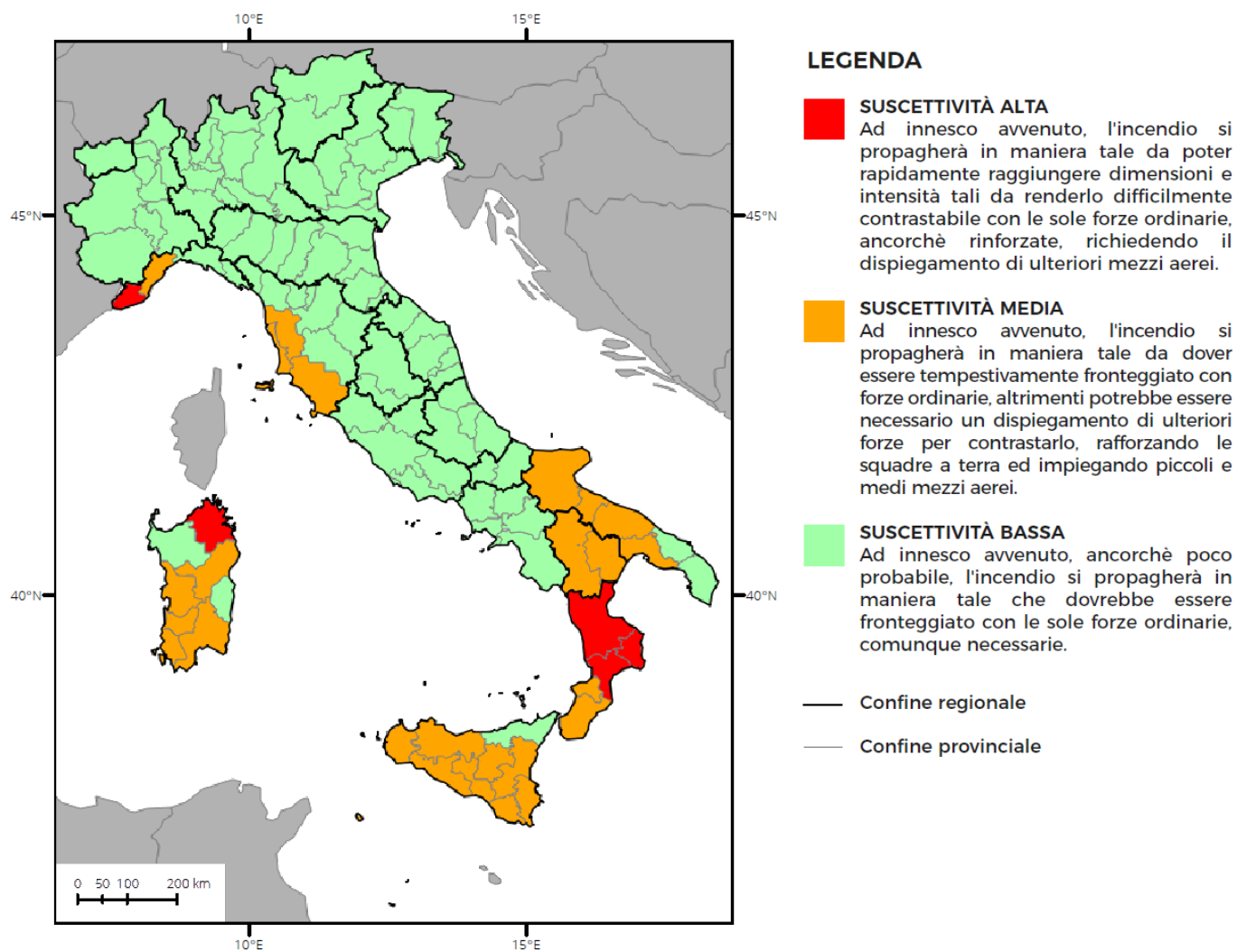


## BOLLETTINO DI PREVISIONE NAZIONALE INCENDI BOSCHIVI

condizioni di suscettività all'innesco e alla propagazione di incendi boschivi

### Previsione per venerdì, 9 settembre 2022, per l'Italia



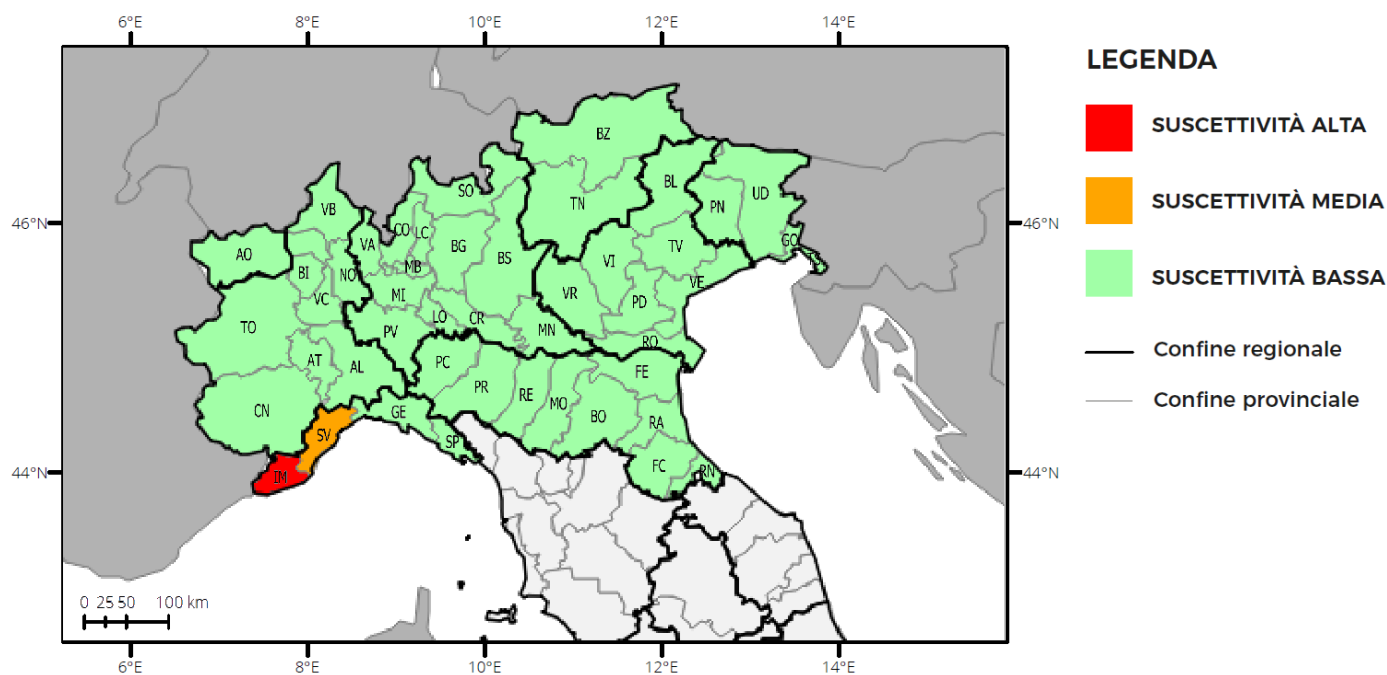
### Situazione sinottica

un sistema perturbato atlantico, con centro d'azione sulla Gran Bretagna, è in transito sulla nostra Penisola e sta interessando gran parte delle regioni settentrionali e la Toscana, con piogge e temporali localmente intensi. Domani si instaurerà un flusso zonale ondulato, a debole curvatura ciclonica, che causerà tempo variabile e a tratti instabile al Centro-Nord; al Meridione e sulle due Isole maggiori permarranno invece condizioni di tempo soleggiato, con temperature su valori estivi.

## BOLLETTINO DI PREVISIONE NAZIONALE INCENDI BOSCHIVI

condizioni di suscettività all'innesco e alla propagazione di incendi boschivi

### Previsione per venerdì, 9 settembre 2022, per l'Italia settentrionale



REGIONE	SUSCETTIVITÀ ALTA	SUSCETTIVITÀ MEDIA	SUSCETTIVITÀ BASSA
VALLE D'AOSTA			AO
PIEMONTE			In tutte le province
LOMBARDIA			In tutte le province
TRENTINO A. A.			In tutte le province
VENETO			In tutte le province
FRIULI V. GIULIA			In tutte le province
LIGURIA	IM	SV	GE, SP
EMILIA-ROMAGNA			In tutte le province

### Previsione meteorologica

**Precipitazioni:** da isolate a sparse, anche temporalesche, su tutte le regioni, ad eccezione dei settori più occidentali.

**Venti:** deboli in prevalenza dai quadranti settentrionali, rinforzi da sud sulla Liguria e sulle zone appenniniche.

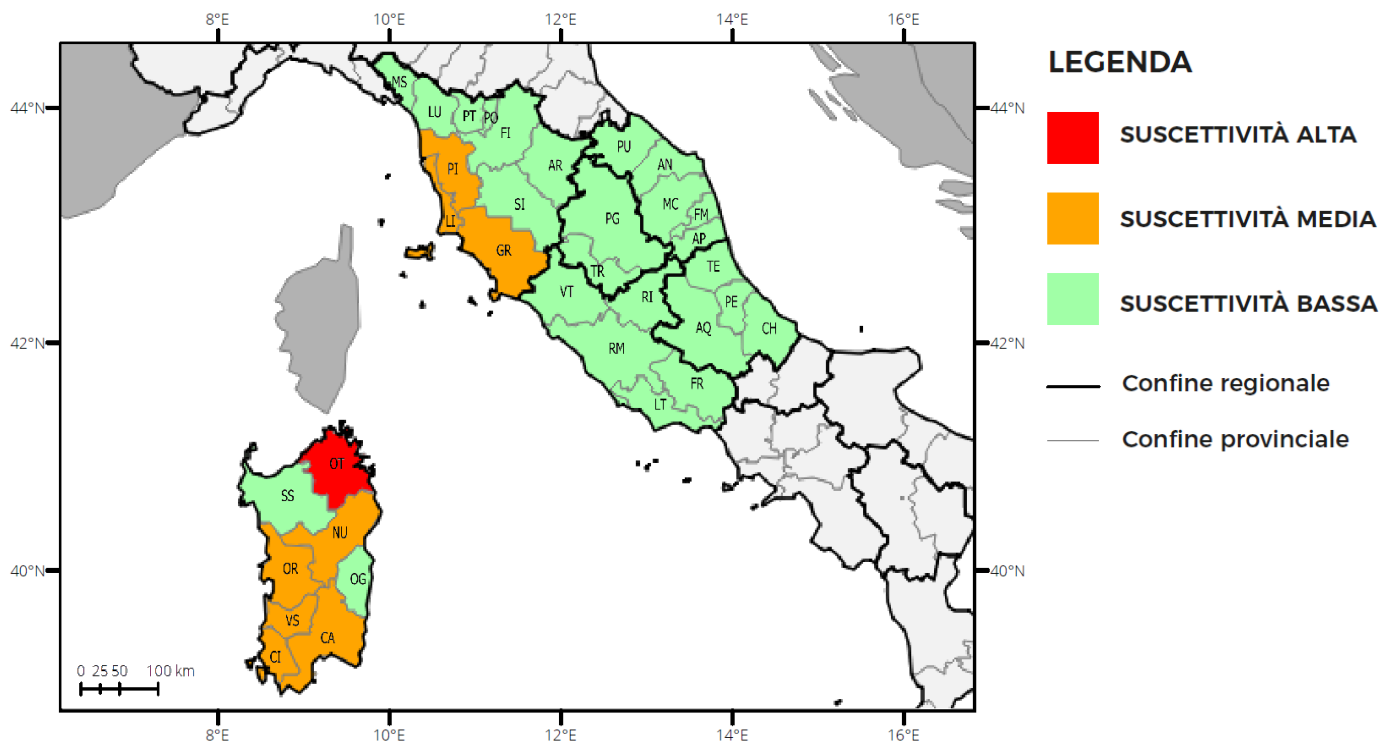
**Temperature:** senza variazioni di rilievo.

**Umidità minima nei bassi strati:** 40-50%.

## BOLLETTINO DI PREVISIONE NAZIONALE INCENDI BOSCHIVI

condizioni di suscettività all'innesco e alla propagazione di incendi boschivi

### Previsione per venerdì, 9 settembre 2022, per l'Italia centrale e la Sardegna



REGIONE	SUSCETTIVITÀ ALTA	SUSCETTIVITÀ MEDIA	SUSCETTIVITÀ BASSA
TOSCANA		GR, LI, PI	AR, FI, LU, MS, PO, PT, SI
UMBRIA			In tutte le province
MARCHE			In tutte le province
LAZIO			In tutte le province
ABRUZZO			In tutte le province
SARDEGNA	OT	CA, CI, NU, OR, VS	OG, SS

### Previsione meteorologica

**Precipitazioni:** da isolate a sparse, anche temporalesche, sulle regioni peninsulari; assenti o non rilevanti sulla Sardegna.

**Venti:** deboli in prevalenza dai quadranti occidentali, con rinforzi sulle coste tirreniche e sulle zone appenniniche e sulla Sardegna, dove a nord saranno anche forti.

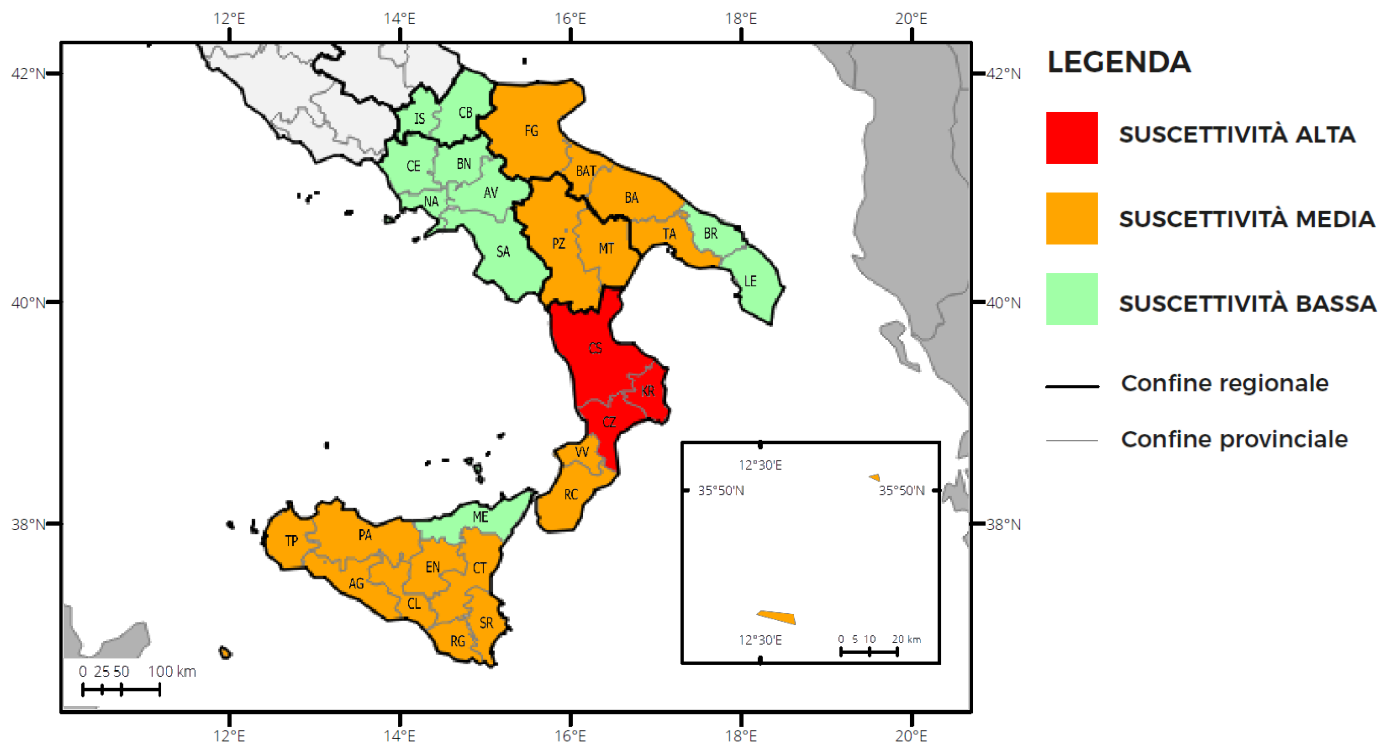
**Temperature:** in aumento le massime, localmente sensibile sulle zone tirreniche, in calo sulla Sardegna.

**Umidità minima nei bassi strati:** 30-50% sulla Sardegna; 50-60% altrove.

## BOLLETTINO DI PREVISIONE NAZIONALE INCENDI BOSCHIVI

condizioni di suscettività all'innesco e alla propagazione di incendi boschivi

### Previsione per venerdì, 9 settembre 2022, per l'Italia meridionale e la Sicilia



REGIONE	SUSCETTIVITÀ ALTA	SUSCETTIVITÀ MEDIA	SUSCETTIVITÀ BASSA
MOLISE			In tutte le province
CAMPANIA			In tutte le province
PUGLIA		BA, BAT, FG, TA	BR, LE
BASILICATA		In tutte le province	
CALABRIA	CS, CZ, KR	RC, VV	
SICILIA		AG, CL, CT, EN, PA, RG, SR, TP	ME

### Previsione meteorologica

**Precipitazioni:** isolate, anche a carattere di rovescio o breve temporale, su Molise, Campania e Puglia settentrionale; assenti o non rilevanti altrove.

**Venti:** da deboli a moderati meridionali, in rotazione da ovest a partire dai settori tirrenici.

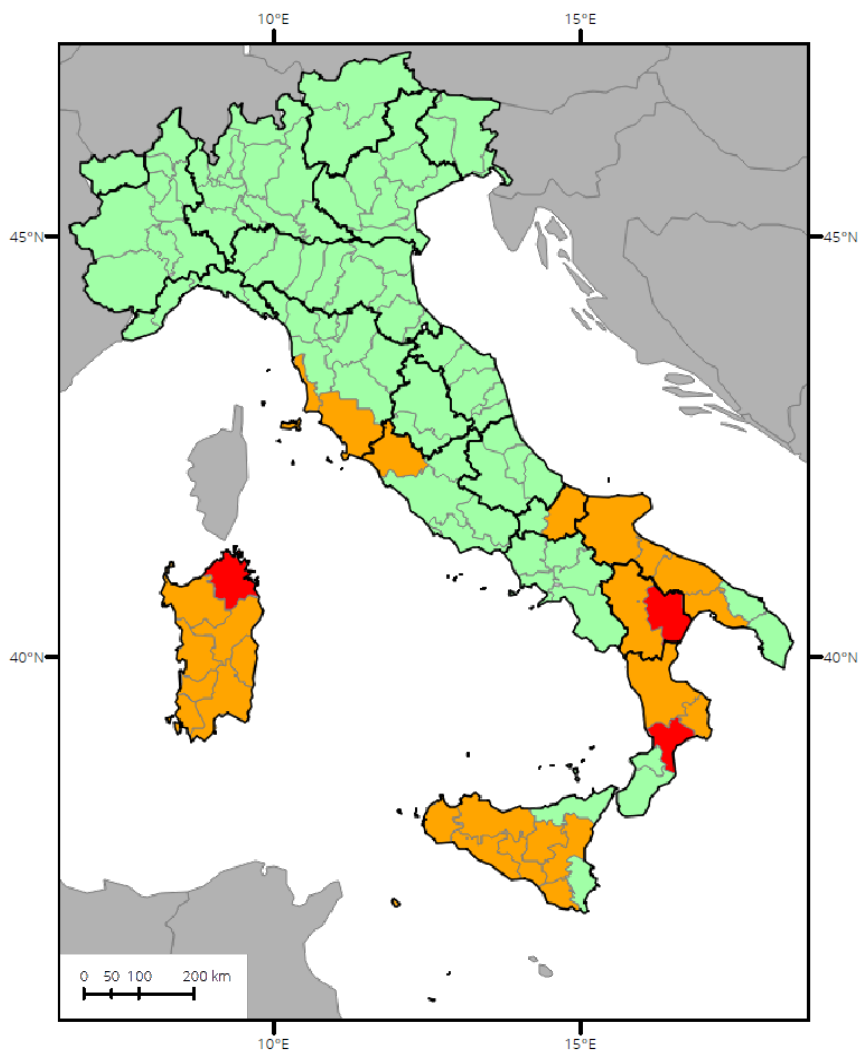
**Temperature:** senza variazioni di rilievo, su valori ancora elevati.

**Umidità minima nei bassi strati:** 40-50%.

## **BOLLETTINO DI PREVISIONE NAZIONALE INCENDI BOSCHIVI**

condizioni di suscettività all'innesco e alla propagazione di incendi boschivi

### **Previsione per sabato, 10 settembre 2022, per l'Italia**



#### **LEGENDA**

- **SUSCETTIVITÀ ALTA**  
Ad innesco avvenuto, l'incendio si propagherà in maniera tale da poter rapidamente raggiungere dimensioni e intensità tali da renderlo difficilmente contrastabile con le sole forze ordinarie, ancorchè rinforzate, richiedendo il dispiegamento di ulteriori mezzi aerei.
  - **SUSCETTIVITÀ MEDIA**  
Ad innesco avvenuto, l'incendio si propagherà in maniera tale da dover essere tempestivamente fronteggiato con forze ordinarie, altrimenti potrebbe essere necessario un dispiegamento di ulteriori forze per contrastarlo, rafforzando le squadre a terra ed impiegando piccoli e medi mezzi aerei.
  - **SUSCETTIVITÀ BASSA**  
Ad innesco avvenuto, ancorchè poco probabile, l'incendio si propagherà in maniera tale che dovrebbe essere fronteggiato con le sole forze ordinarie, comunque necessarie.
- Confine regionale  
— Confine provinciale

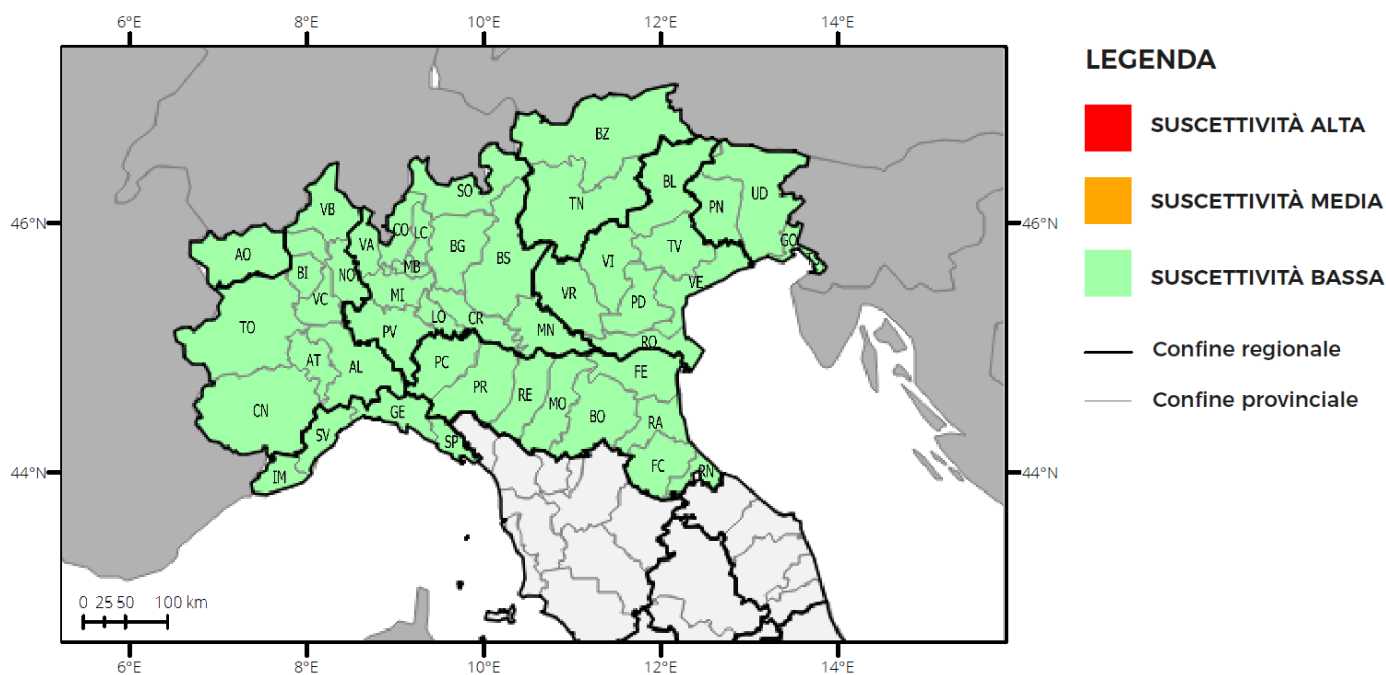
#### **Situazione sinottica**

sabato il tempo sarà più stabile, residua instabilità sarà presente solo sulle regioni Nord-Orientali e a livello isolato anche al centro-sud peninsulare. Ventilazione occidentale a tratti forte sulle regioni tirreniche, con un calo delle temperature anche al Meridione.

## BOLLETTINO DI PREVISIONE NAZIONALE INCENDI BOSCHIVI

condizioni di suscettività all'innesco e alla propagazione di incendi boschivi

### Previsione per sabato, 10 settembre 2022, per l'Italia settentrionale



REGIONE	SUSCETTIVITÀ ALTA	SUSCETTIVITÀ MEDIA	SUSCETTIVITÀ BASSA
VALLE D'AOSTA			AO
PIEMONTE			In tutte le province
LOMBARDIA			In tutte le province
TRENTINO A. A.			In tutte le province
VENETO			In tutte le province
FRIULI V. GIULIA			In tutte le province
LIGURIA			In tutte le province
EMILIA-ROMAGNA			In tutte le province

### Previsione meteorologica

**Precipitazioni:** da isolate a sparse, anche temporalesche, su Triveneto ed Emilia-Romagna orientale.

**Venti:** deboli variabili, con qualche rinforzo da sud sulla Liguria.

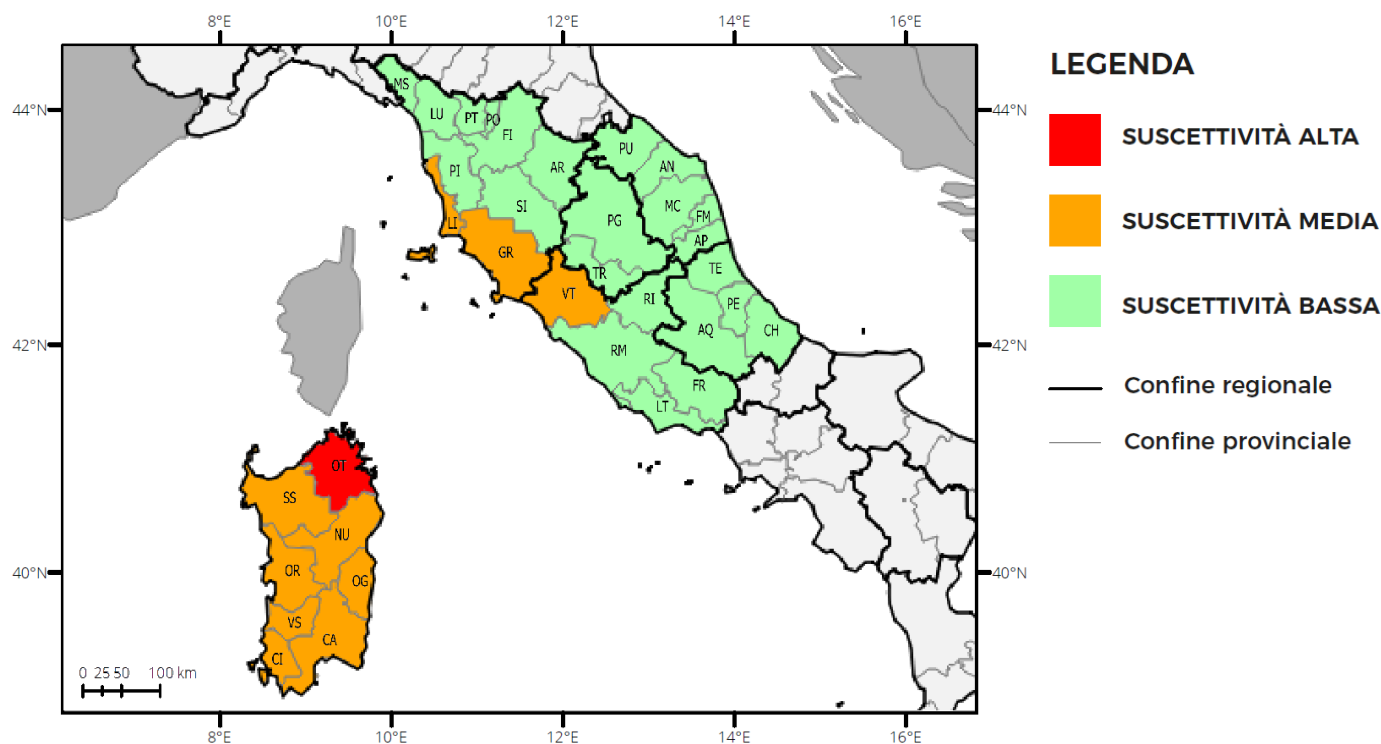
**Temperature:** in lieve aumento le massime.

**Umidità minima nei bassi strati:** 30-40%.

## BOLLETTINO DI PREVISIONE NAZIONALE INCENDI BOSCHIVI

condizioni di suscettività all'innesco e alla propagazione di incendi boschivi

### Previsione per sabato, 10 settembre 2022, per l'Italia centrale e la Sardegna



REGIONE	SUSCETTIVITÀ ALTA	SUSCETTIVITÀ MEDIA	SUSCETTIVITÀ BASSA
TOSCANA		GR, LI	AR, FI, LU, MS, PI, PO, PT, SI
UMBRIA			In tutte le province
MARCHE			In tutte le province
LAZIO		VT	FR, LT, RI, RM
ABRUZZO			In tutte le province
SARDEGNA	OT	CA, CI, NU, OG, OR, SS, VS	

### Previsione meteorologica

**Precipitazioni:** isolate, anche temporalesche, su Lazio meridionale; assenti o non rilevanti altrove.

**Venti:** moderati dai quadranti occidentali, con rinforzi fino a forti su Sardegna settentrionale, sulle coste tirreniche e sulle zone appenniniche.

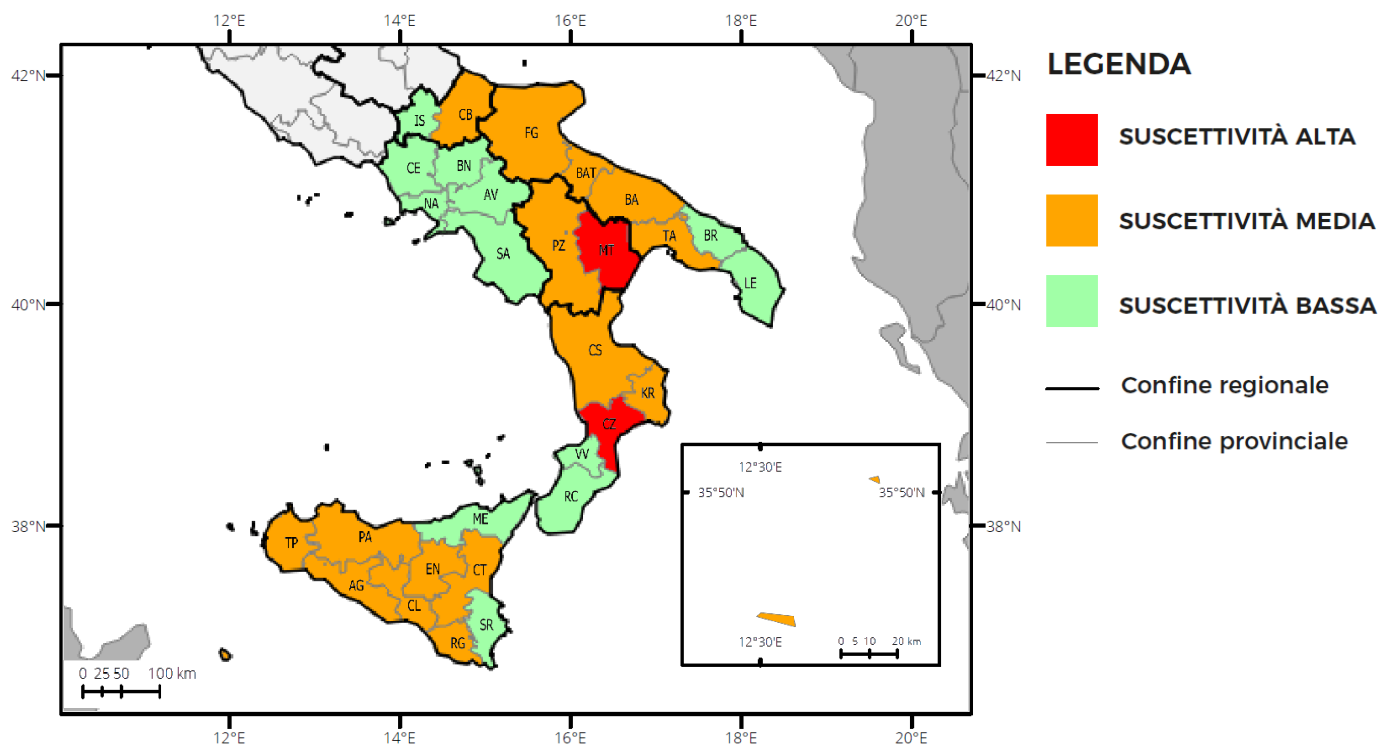
**Temperature:** senza variazioni di rilievo, o in lieve calo.

**Umidità minima nei bassi strati:** 30-50%.

## BOLLETTINO DI PREVISIONE NAZIONALE INCENDI BOSCHIVI

condizioni di suscettività all'innesco e alla propagazione di incendi boschivi

### Previsione per sabato, 10 settembre 2022, per l'Italia meridionale e la Sicilia



REGIONE	SUSCETTIVITÀ ALTA	SUSCETTIVITÀ MEDIA	SUSCETTIVITÀ BASSA
MOLISE		CB	IS
CAMPANIA			In tutte le province
PUGLIA		BA, BAT, FG, TA	BR, LE
BASILICATA	MT	PZ	
CALABRIA	CZ	CS, KR	RC, VV
SICILIA		AG, CL, CT, EN, PA, RG, TP	ME, SR

### Previsione meteorologica

**Precipitazioni:** isolate, anche a carattere di rovescio o temporale, su Molise, Campania e Puglia settentrionale; assenti o non rilevanti altrove.

**Venti:** da deboli a moderati dai quadranti occidentali.

**Temperature:** in generale diminuzione, localmente sensibile.

**Umidità minima nei bassi strati:** 30-50%.



## **BOLLETTINO DI PREVISIONE NAZIONALE INCENDI BOSCHIVI**

Il bollettino di previsione nazionale degli incendi boschivi è stato emesso sulla base di quanto dettato dalla Direttiva del Presidente Consiglio dei Ministri del 1 luglio 2011 recante "Direttiva in materia di lotta attiva agli incendi boschivi", pubblicata nella Gazzetta ufficiale n. 208, del 7 settembre 2011, e del Decreto attuativo del Capo del Dipartimento della Protezione Civile, repertorio n. 535 del 16 marzo 2021.

Il bollettino (Informativa n. 199/2022) emanato il 08 settembre 2022, contiene la previsione per venerdì 9 settembre 2022, la previsione per sabato 10 settembre 2022, ed è stato prodotto dal Servizio rischi ambientali, antropici e da incendi boschivi sulla base:

- delle previsioni meteorologiche sinottiche giornaliere di giovedì 08 settembre 2022 emesse dal Centro Funzionale Centrale del Dipartimento Nazionale della Protezione Civile;
- dei risultati dei modelli di analisi delle condizioni favorevoli all'innesco e alla propagazione degli incendi boschivi in uso presso il Dipartimento della Protezione Civile;
- delle previsioni meteorologiche fornite dal Centro Funzionale Centrale del Dipartimento Nazionale della Protezione Civile;
- di elementi notiziari acquisiti.

Il bollettino mostra le previsioni delle condizioni di suscettività all'innesco e alla propagazione degli incendi boschivi, a scala provinciale e in tre classi di suscettività: alta (rosso), media (arancione), bassa (verde). Le tre classi di suscettività sono descritte a pagina 1 del bollettino.

**IL DIRETTORE DELL'UFFICIO**

**Fausto Guzzetti**

(ai sensi dell'art. 3.C.2 D. LGS. N. 39/1993)