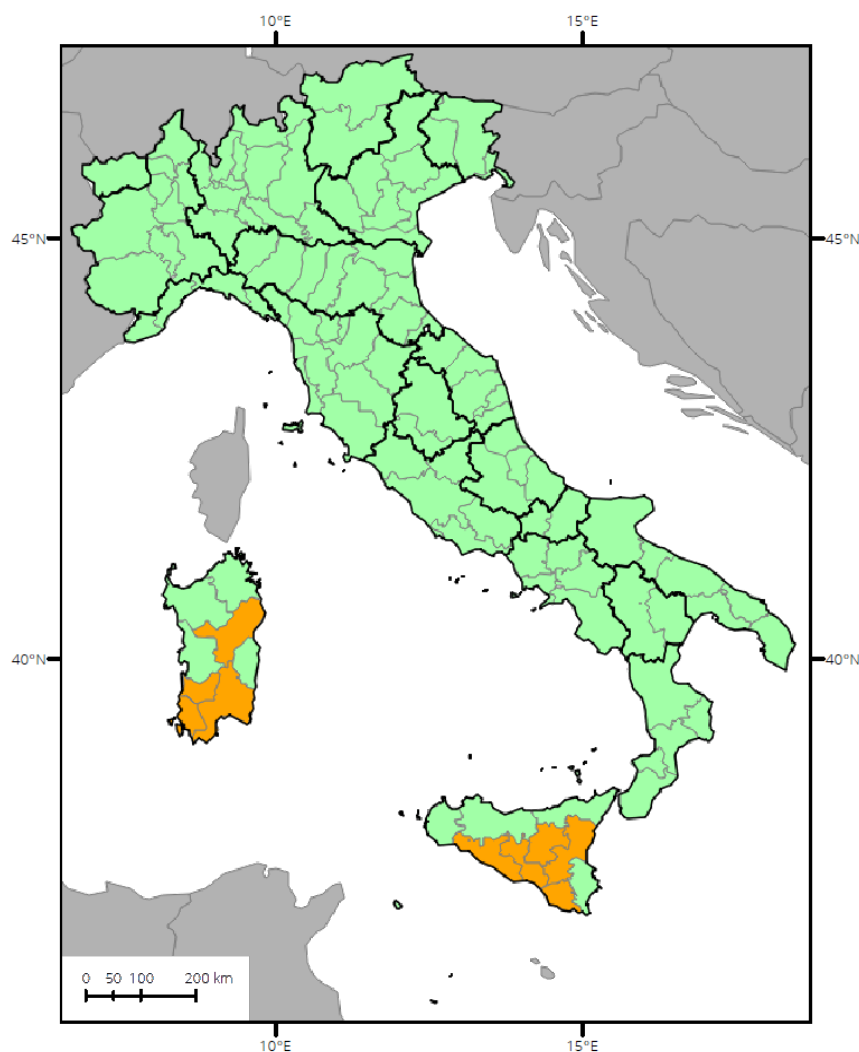


## BOLLETTINO DI PREVISIONE NAZIONALE INCENDI BOSCHIVI

condizioni di suscettività all'innesco e alla propagazione di incendi boschivi

### Previsione per lunedì, 5 settembre 2022, per l'Italia



#### LEGENDA

- **SUSCETTIVITÀ ALTA**  
Ad innesco avvenuto, l'incendio si propagerà in maniera tale da poter rapidamente raggiungere dimensioni e intensità tali da renderlo difficilmente contrastabile con le sole forze ordinarie, ancorchè rinforzate, richiedendo il dispiegamento di ulteriori mezzi aerei.
  - **SUSCETTIVITÀ MEDIA**  
Ad innesco avvenuto, l'incendio si propagerà in maniera tale da dover essere tempestivamente fronteggiato con forze ordinarie, altrimenti potrebbe essere necessario un dispiegamento di ulteriori forze per contrastarlo, rafforzando le squadre a terra ed impiegando piccoli e medi mezzi aerei.
  - **SUSCETTIVITÀ BASSA**  
Ad innesco avvenuto, ancorchè poco probabile, l'incendio si propagerà in maniera tale che dovrebbe essere fronteggiato con le sole forze ordinarie, comunque necessarie.
- Confine regionale  
— Confine provinciale

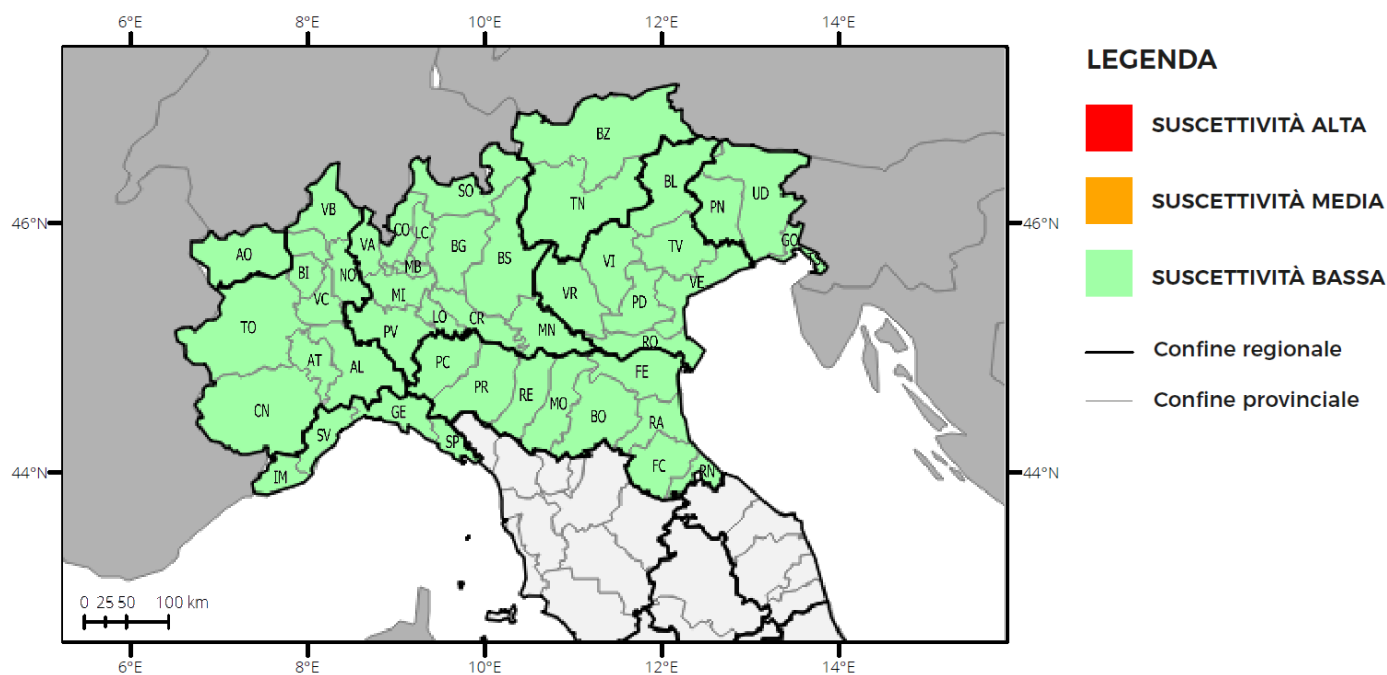
#### Situazione sinottica

un impulso perturbato è in transito sulla nostra Penisola e interessa oggi le regioni centro-meridionali peninsulari con rovesci e temporali, localmente di forte intensità, mentre al Nord si avrà tempo soleggiato, con solo debole instabilità pomeridiana sui rilievi. Domani la rimonta del geopotenziale lascerà spazio ad un promontorio intercyclonico che garantirà tempo stabile e in gran parte soleggiato su tutto il Paese, con temperature in generale aumento.

## BOLLETTINO DI PREVISIONE NAZIONALE INCENDI BOSCHIVI

condizioni di suscettività all'innesco e alla propagazione di incendi boschivi

### Previsione per lunedì, 5 settembre 2022, per l'Italia settentrionale



REGIONE	SUSCETTIVITÀ ALTA	SUSCETTIVITÀ MEDIA	SUSCETTIVITÀ BASSA
VALLE D'AOSTA			AO
PIEMONTE			In tutte le province
LOMBARDIA			In tutte le province
TRENTINO A. A.			In tutte le province
VENETO			In tutte le province
FRIULI V. GIULIA			In tutte le province
LIGURIA			In tutte le province
EMILIA-ROMAGNA			In tutte le province

### Previsione meteorologica

**Precipitazioni:** isolate sulle aree alpine; assenti o non rilevanti altrove.

**Venti:** deboli variabili.

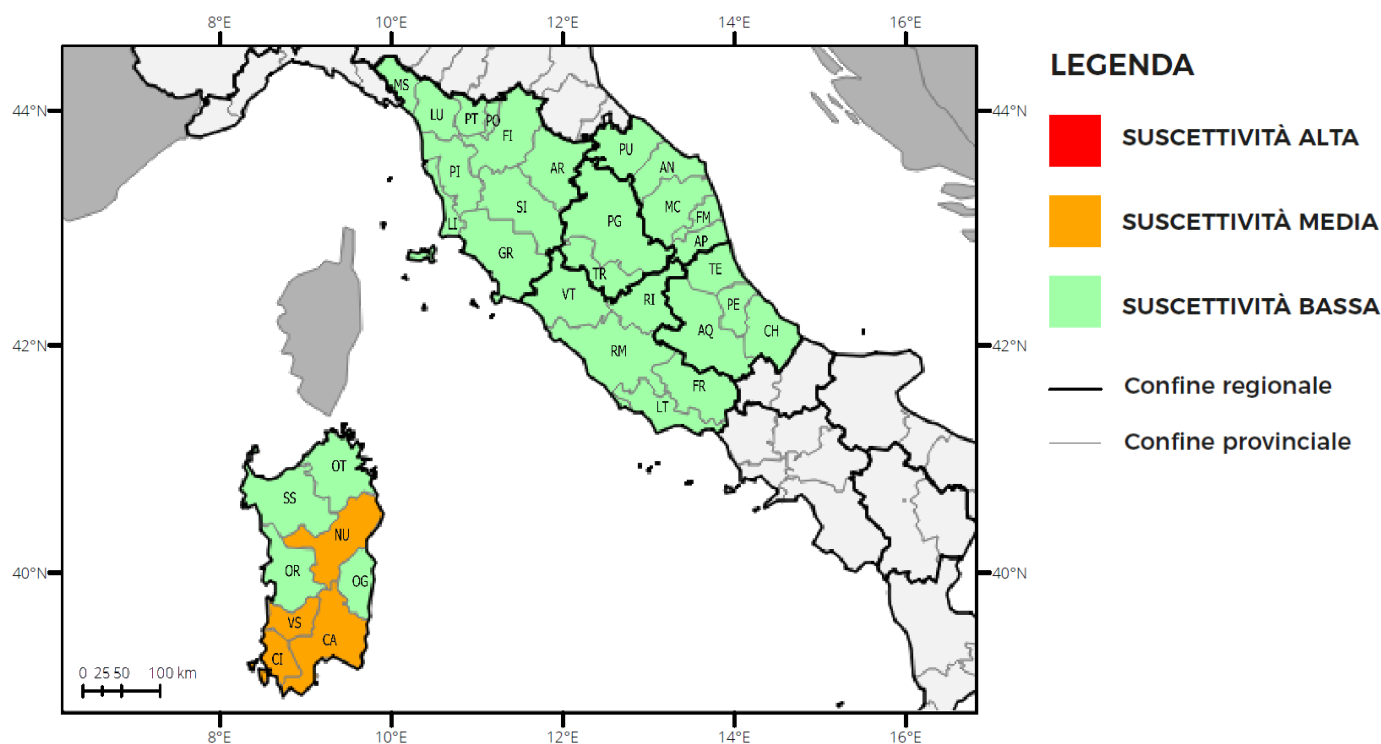
**Temperature:** senza variazioni di rilievo o in lieve aumento.

**Umidità minima nei bassi strati:** 40-60%.

## BOLLETTINO DI PREVISIONE NAZIONALE INCENDI BOSCHIVI

condizioni di suscettività all'innesco e alla propagazione di incendi boschivi

### Previsione per lunedì, 5 settembre 2022, per l'Italia centrale e la Sardegna



REGIONE	SUSCETTIVITÀ ALTA	SUSCETTIVITÀ MEDIA	SUSCETTIVITÀ BASSA
TOSCANA			In tutte le province
UMBRIA			In tutte le province
MARCHE			In tutte le province
LAZIO			In tutte le province
ABRUZZO			In tutte le province
SARDEGNA		CA, CI, NU, VS	OG, OR, OT, SS

### Previsione meteorologica

**Precipitazioni:** assenti o non rilevanti.

**Venti:** moderati, con locali rinforzi, orientali sulla Sardegna; in prevalenza deboli dai quadranti settentrionali sulle regioni peninsulari.

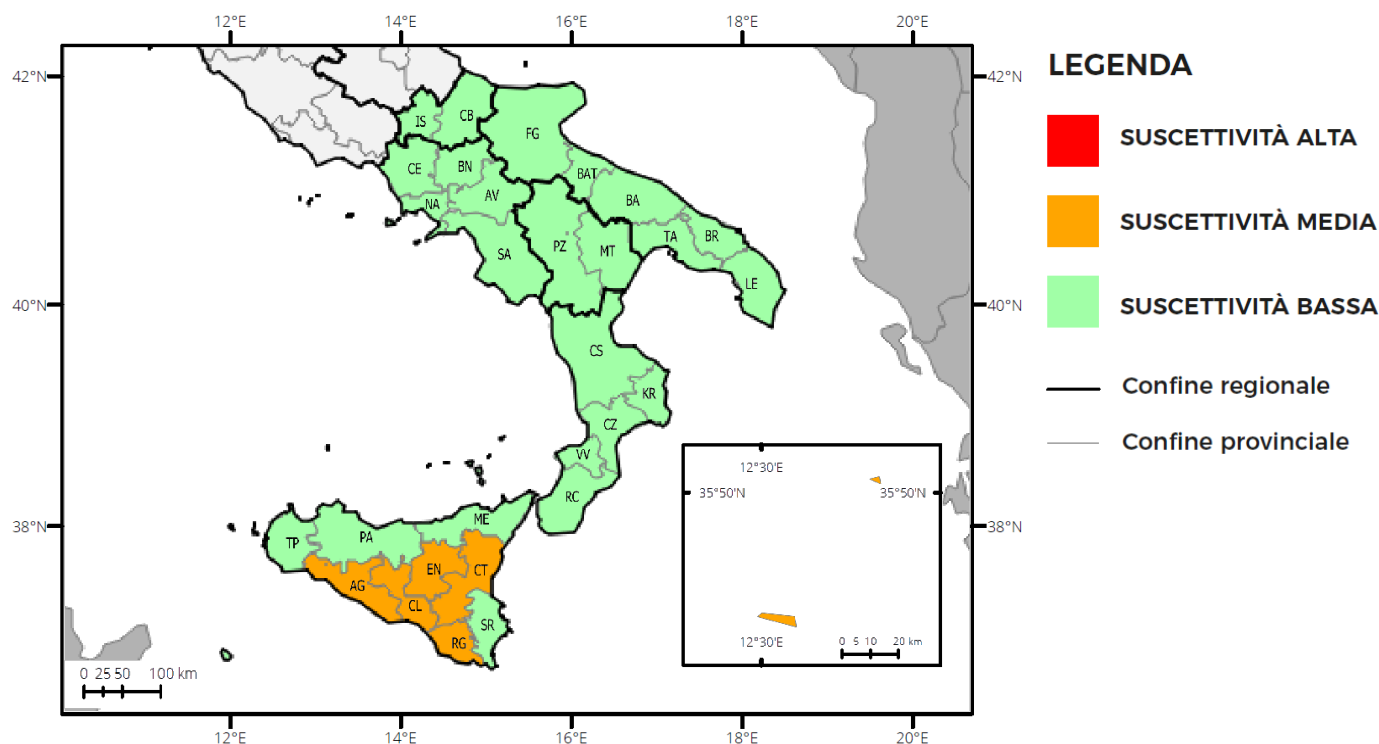
**Temperature:** massime in locale sensibile aumento.

**Umidità minima nei bassi strati:** 30-50% sulla Sardegna; 40-70% altrove

## BOLLETTINO DI PREVISIONE NAZIONALE INCENDI BOSCHIVI

condizioni di suscettività all'innesco e alla propagazione di incendi boschivi

### Previsione per lunedì, 5 settembre 2022, per l'Italia meridionale e la Sicilia



REGIONE	SUSCETTIVITÀ ALTA	SUSCETTIVITÀ MEDIA	SUSCETTIVITÀ BASSA
MOLISE			In tutte le province
CAMPANIA			In tutte le province
PUGLIA			In tutte le province
BASILICATA			In tutte le province
CALABRIA			In tutte le province
SICILIA		AG, CL, CT, EN, RG	ME, PA, SR, TP

### Previsione meteorologica

**Precipitazioni:** assenti o non rilevanti.

**Venti:** da deboli a moderati dai quadranti settentrionali, con residui rinforzi su Puglia meridionale ed aree ioniche settentrionali della Calabria.

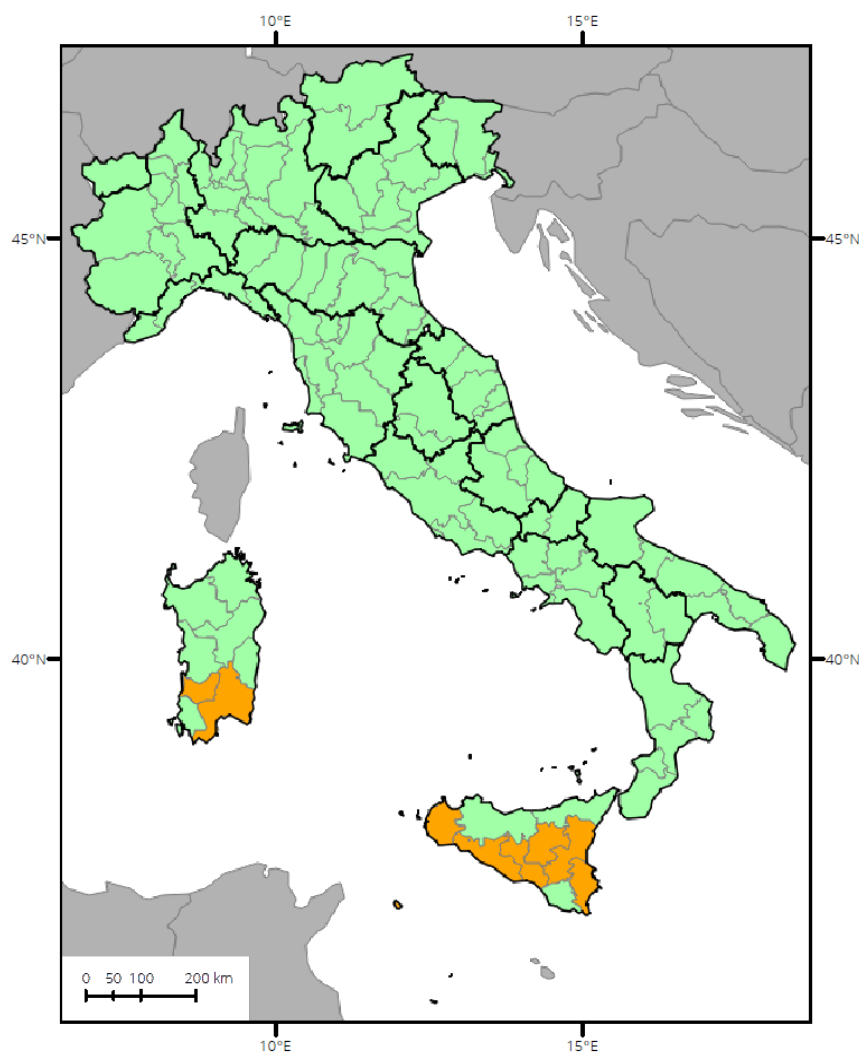
**Temperature:** minime in lieve diminuzione; massime in sensibile aumento su Campania, Molise e Puglia settentrionale e in lieve diminuzione su Sicilia e Calabria.

**Umidità minima nei bassi strati:** 30-50% sulla Sicilia; 40-60% altrove

## BOLLETTINO DI PREVISIONE NAZIONALE INCENDI BOSCHIVI

condizioni di suscettività all'innesco e alla propagazione di incendi boschivi

### Previsione per martedì, 6 settembre 2022, per l'Italia



#### LEGENDA

- **SUSCETTIVITÀ ALTA**  
 Ad innesco avvenuto, l'incendio si propagerà in maniera tale da poter rapidamente raggiungere dimensioni e intensità tali da renderlo difficilmente contrastabile con le sole forze ordinarie, ancorchè rinforzate, richiedendo il dispiegamento di ulteriori mezzi aerei.
- **SUSCETTIVITÀ MEDIA**  
 Ad innesco avvenuto, l'incendio si propagerà in maniera tale da dover essere tempestivamente fronteggiato con forze ordinarie, altrimenti potrebbe essere necessario un dispiegamento di ulteriori forze per contrastarlo, rafforzando le squadre a terra ed impiegando piccoli e medi mezzi aerei.
- **SUSCETTIVITÀ BASSA**  
 Ad innesco avvenuto, ancorchè poco probabile, l'incendio si propagerà in maniera tale che dovrebbe essere fronteggiato con le sole forze ordinarie, comunque necessarie.
- Confine regionale
- Confine provinciale

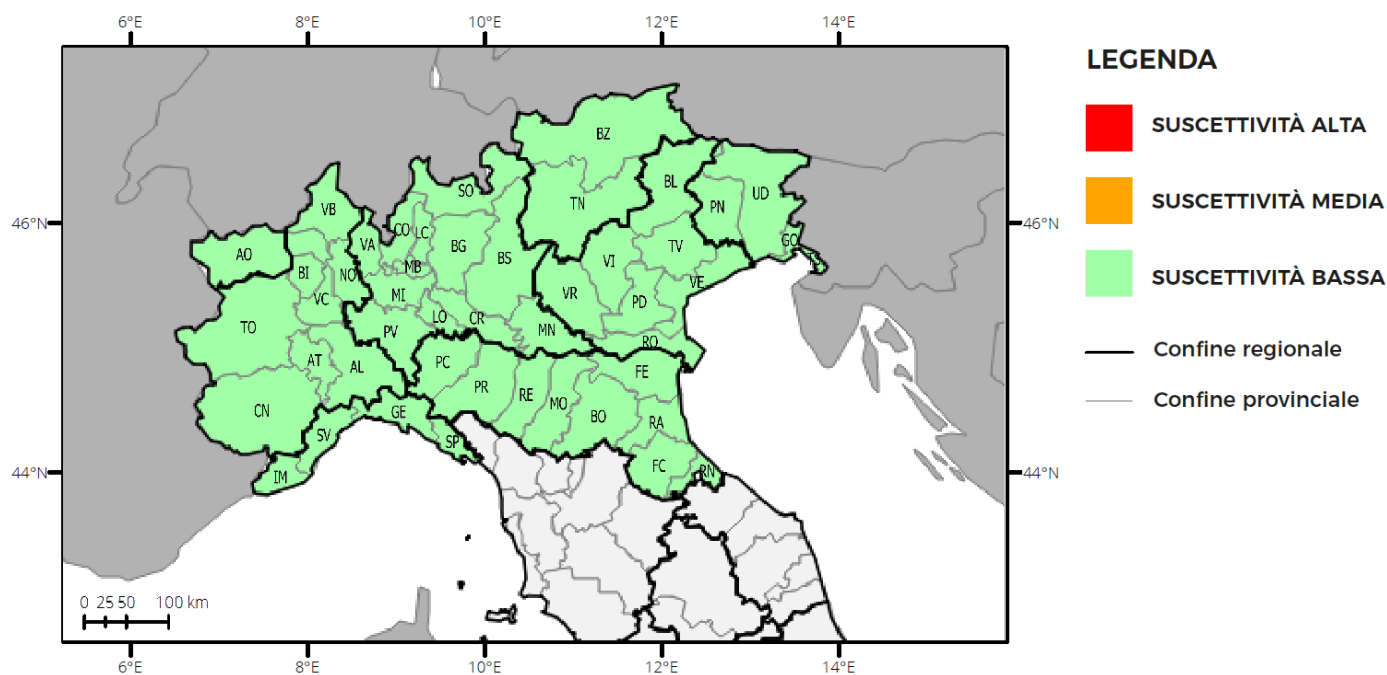
#### Situazione sinottica

martedì ancora tempo soleggiato, ma nel pomeriggio l'avvicinarsi di un nuovo sistema perturbato dalla Francia porterà un peggioramento sulle regioni settentrionali.

## BOLLETTINO DI PREVISIONE NAZIONALE INCENDI BOSCHIVI

condizioni di suscettività all'innesco e alla propagazione di incendi boschivi

### Previsione per martedì, 6 settembre 2022, per l'Italia settentrionale



REGIONE	SUSCETTIVITÀ ALTA	SUSCETTIVITÀ MEDIA	SUSCETTIVITÀ BASSA
VALLE D'AOSTA			AO
PIEMONTE			In tutte le province
LOMBARDIA			In tutte le province
TRENTINO A. A.			In tutte le province
VENETO			In tutte le province
FRIULI V. GIULIA			In tutte le province
LIGURIA			In tutte le province
EMILIA-ROMAGNA			In tutte le province

### Previsione meteorologica

**Precipitazioni:** isolate, tendenti a sparse, su tutte le regioni ad esclusione dell'Emilia-Romagna dove saranno non rilevanti.

**Venti:** deboli variabili.

**Temperature:** senza variazioni di rilievo o in lieve aumento.

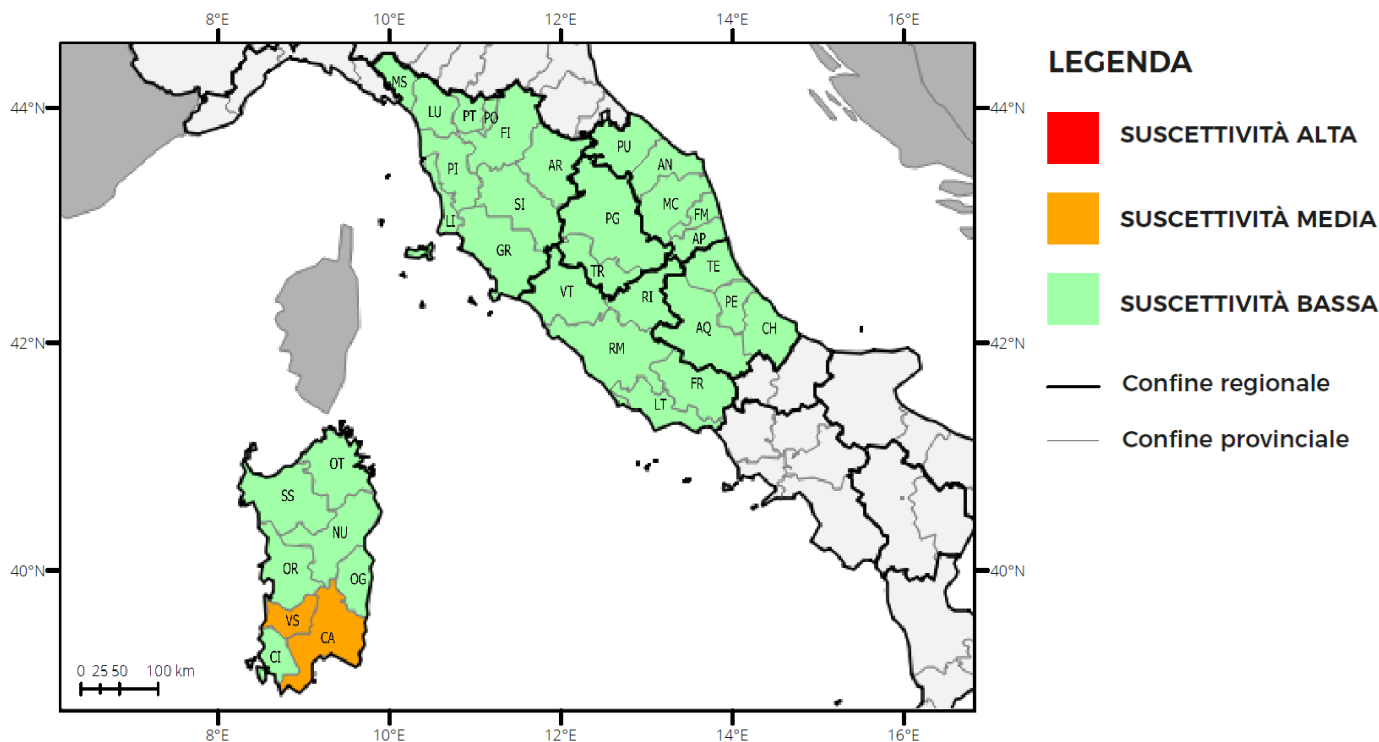
**Umidità minima nei bassi strati:** 40-60%.



## BOLLETTINO DI PREVISIONE NAZIONALE INCENDI BOSCHIVI

condizioni di suscettività all'innesco e alla propagazione di incendi boschivi

### Previsione per martedì, 6 settembre 2022, per l'Italia centrale e la Sardegna



REGIONE	SUSCETTIVITÀ ALTA	SUSCETTIVITÀ MEDIA	SUSCETTIVITÀ BASSA
TOSCANA			In tutte le province
UMBRIA			In tutte le province
MARCHE			In tutte le province
LAZIO			In tutte le province
ABRUZZO			In tutte le province
SARDEGNA		CA, VS	CI, NU, OG, OR, OT, SS

### Previsione meteorologica

**Precipitazioni:** assenti o non rilevanti.

**Venti:** deboli variabili.

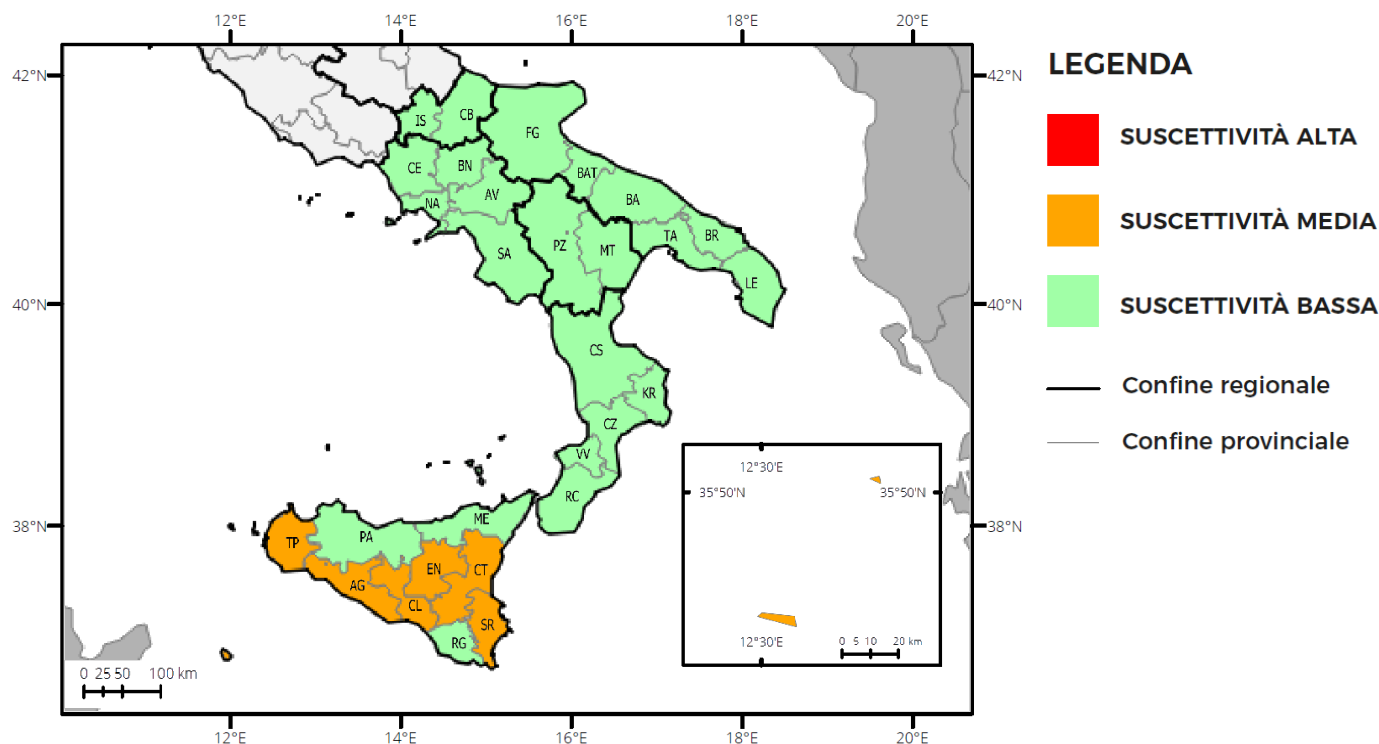
**Temperature:** in lieve aumento sulle regioni adriatiche.

**Umidità minima nei bassi strati:** 30-40% sulla Sardegna; 40-60% altrove

## BOLLETTINO DI PREVISIONE NAZIONALE INCENDI BOSCHIVI

condizioni di suscettività all'innesco e alla propagazione di incendi boschivi

### Previsione per martedì, 6 settembre 2022, per l'Italia meridionale e la Sicilia



REGIONE	SUSCETTIVITÀ ALTA	SUSCETTIVITÀ MEDIA	SUSCETTIVITÀ BASSA
MOLISE			In tutte le province
CAMPANIA			In tutte le province
PUGLIA			In tutte le province
BASILICATA			In tutte le province
CALABRIA			In tutte le province
SICILIA		AG, CL, CT, EN, SR, TP	ME, PA, RG

### Previsione meteorologica

**Precipitazioni:** assenti o non rilevanti.

**Venti:** deboli settentrionali, con residui rinforzi, sulla Puglia centro-meridionale; deboli variabili altrove.

**Temperature:** in lieve aumento.

**Umidità minima nei bassi strati:** 20-40% sulla Sicilia; 40-60% altrove



## **BOLLETTINO DI PREVISIONE NAZIONALE INCENDI BOSCHIVI**

Il bollettino di previsione nazionale degli incendi boschivi è stato emesso sulla base di quanto dettato dalla Direttiva del Presidente Consiglio dei Ministri del 1 luglio 2011 recante "Direttiva in materia di lotta attiva agli incendi boschivi", pubblicata nella Gazzetta ufficiale n. 208, del 7 settembre 2011, e del Decreto attuativo del Capo del Dipartimento della Protezione Civile, repertorio n. 535 del 16 marzo 2021.

Il bollettino (Informativa n. 195/2022) emanato il 04 settembre 2022, contiene la previsione per lunedì 5 settembre 2022, la previsione per martedì 6 settembre 2022, ed è stato prodotto dal Servizio rischi ambientali, antropici e da incendi boschivi sulla base:

- delle previsioni meteorologiche sinottiche giornaliere di domenica 04 settembre 2022 emesse dal Centro Funzionale Centrale del Dipartimento Nazionale della Protezione Civile;
- dei risultati dei modelli di analisi delle condizioni favorevoli all'innesco e alla propagazione degli incendi boschivi in uso presso il Dipartimento della Protezione Civile;
- delle previsioni meteorologiche fornite dal Centro Funzionale Centrale del Dipartimento Nazionale della Protezione Civile;
- di elementi notiziari acquisiti.

Il bollettino mostra le previsioni delle condizioni di suscettività all'innesco e alla propagazione degli incendi boschivi, a scala provinciale e in tre classi di suscettività: alta (rosso), media (arancione), bassa (verde). Le tre classi di suscettività sono descritte a pagina 1 del bollettino.

**IL DIRETTORE DELL'UFFICIO**

**Fausto Guzzetti**

(ai sensi dell'art. 3.C.2 D. LGS. N. 39/1993)