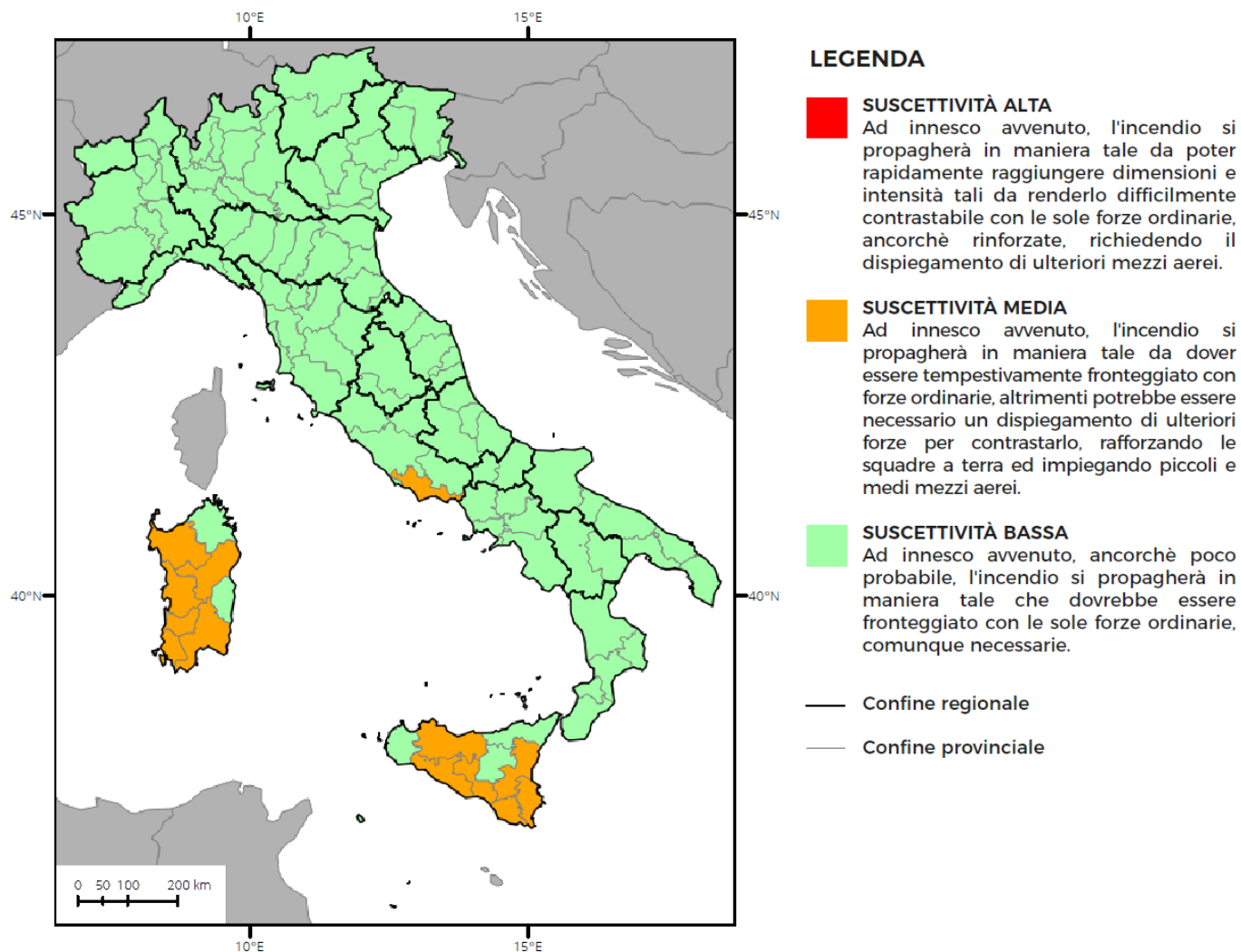


BOLLETTINO DI PREVISIONE NAZIONALE INCENDI BOSCHIVI

condizioni di suscettività all'innesco e alla propagazione di incendi boschivi

Previsione per lunedì, 29 agosto 2022, per l'Italia



Situazione sinottica

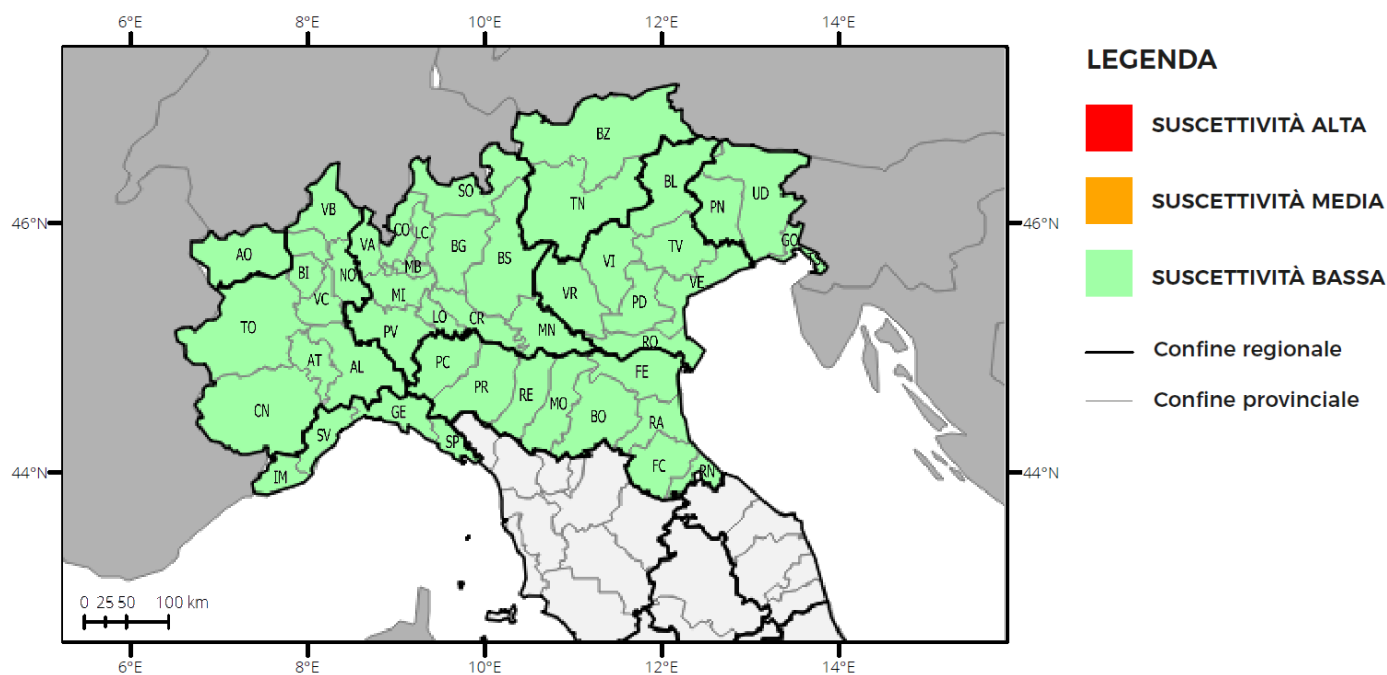
una lasca circolazione ciclonica in quota, che continua a determinare la formazione di locali aree temporalesche, accentuate dal calore diurno e dai rilievi montuosi. Domani, il geopotenziale in aumento, per la progressione di un promontorio di origine nord-africana, favorirà tempo più stabile sulle regioni occidentali, mentre locali precipitazioni, sempre ad evoluzione diurna ed in prevalenza temporalesche, si concentreranno sulle aree interne peninsulari e sulla fascia adriatica. La ventilazione rimarrà debole e di direzione variabile su tutto il Territorio, tendendo a disporsi dai quadranti settentrionali. Le temperature si manterranno su valori prossimi alle medie stagionali.



BOLLETTINO DI PREVISIONE NAZIONALE INCENDI BOSCHIVI

condizioni di suscettività all'innesco e alla propagazione di incendi boschivi

Previsione per lunedì, 29 agosto 2022, per l'Italia settentrionale



REGIONE	SUSCETTIVITÀ ALTA	SUSCETTIVITÀ MEDIA	SUSCETTIVITÀ BASSA
VALLE D'AOSTA			AO
PIEMONTE			In tutte le province
LOMBARDIA			In tutte le province
TRENTINO A. A.			In tutte le province
VENETO			In tutte le province
FRIULI V. GIULIA			In tutte le province
LIGURIA			In tutte le province
EMILIA-ROMAGNA			In tutte le province

Previsione meteorologica

Precipitazioni: da isolate a sparse, a prevalente carattere temporalesco, su entroterra ligure, Triveneto, Lombardia orientale, Appennino emiliano e Romagna; assenti o non rilevanti altrove.

Venti: deboli variabili.

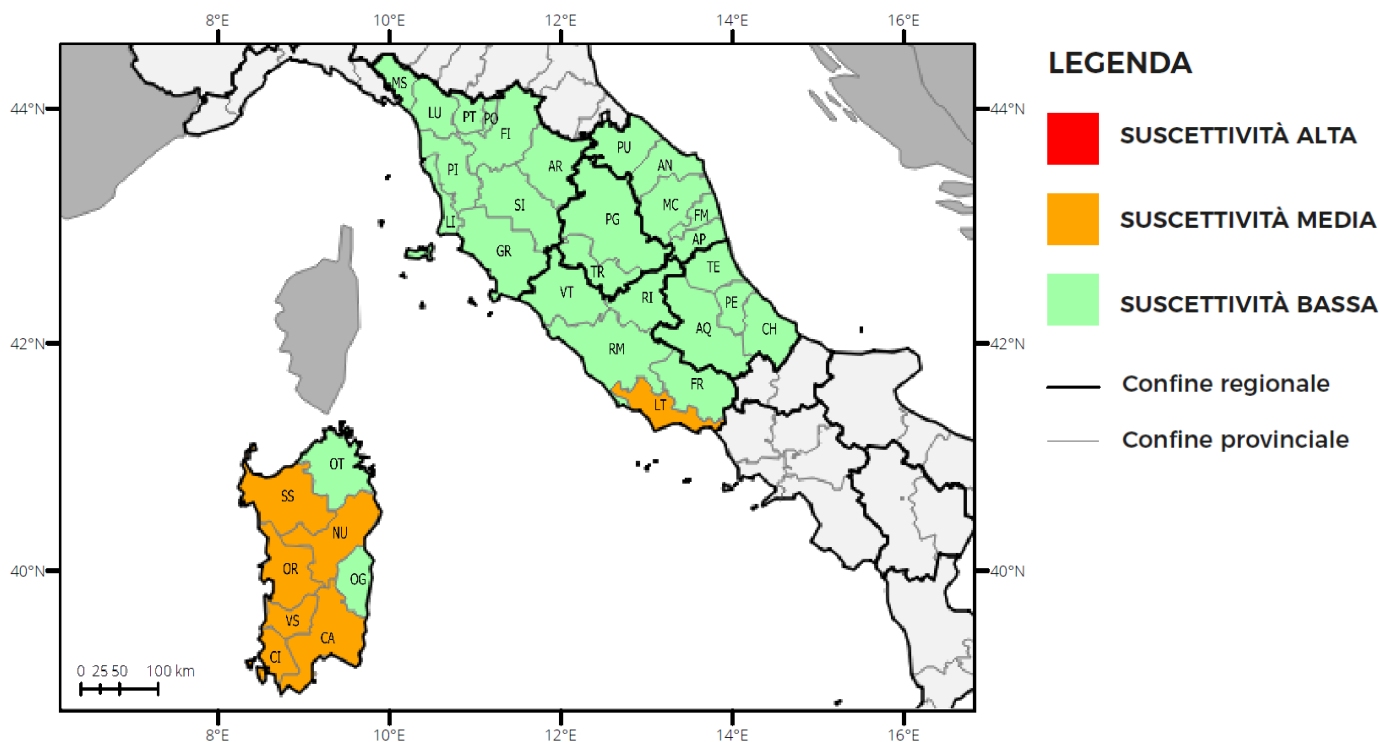
Temperature: senza variazioni di rilievo.

Umidità minima nei bassi strati: 60-70% sul nord-est ed Emilia-Romagna; valori più bassi altrove.

BOLLETTINO DI PREVISIONE NAZIONALE INCENDI BOSCHIVI

condizioni di suscettività all'innesco e alla propagazione di incendi boschivi

Previsione per lunedì, 29 agosto 2022, per l'Italia centrale e la Sardegna



REGIONE	SUSCETTIVITÀ ALTA	SUSCETTIVITÀ MEDIA	SUSCETTIVITÀ BASSA
TOSCANA			In tutte le province
UMBRIA			In tutte le province
MARCHE			In tutte le province
LAZIO		LT	FR, RI, RM, VT
ABRUZZO			In tutte le province
SARDEGNA		CA, CI, NU, OR, SS, VS	OG, OT

Previsione meteorologica

Precipitazioni: da isolate a sparse, a carattere temporalesco, sui settori interni e montuosi peninsulari, specie su quelli delle regioni del versante Adriatico; assenti o non rilevanti sui settori costieri e del primo entroterra del versante tirrenico e sulla Sardegna.

Venti: deboli dai quadranti settentrionali con locali e temporanei rinforzi.

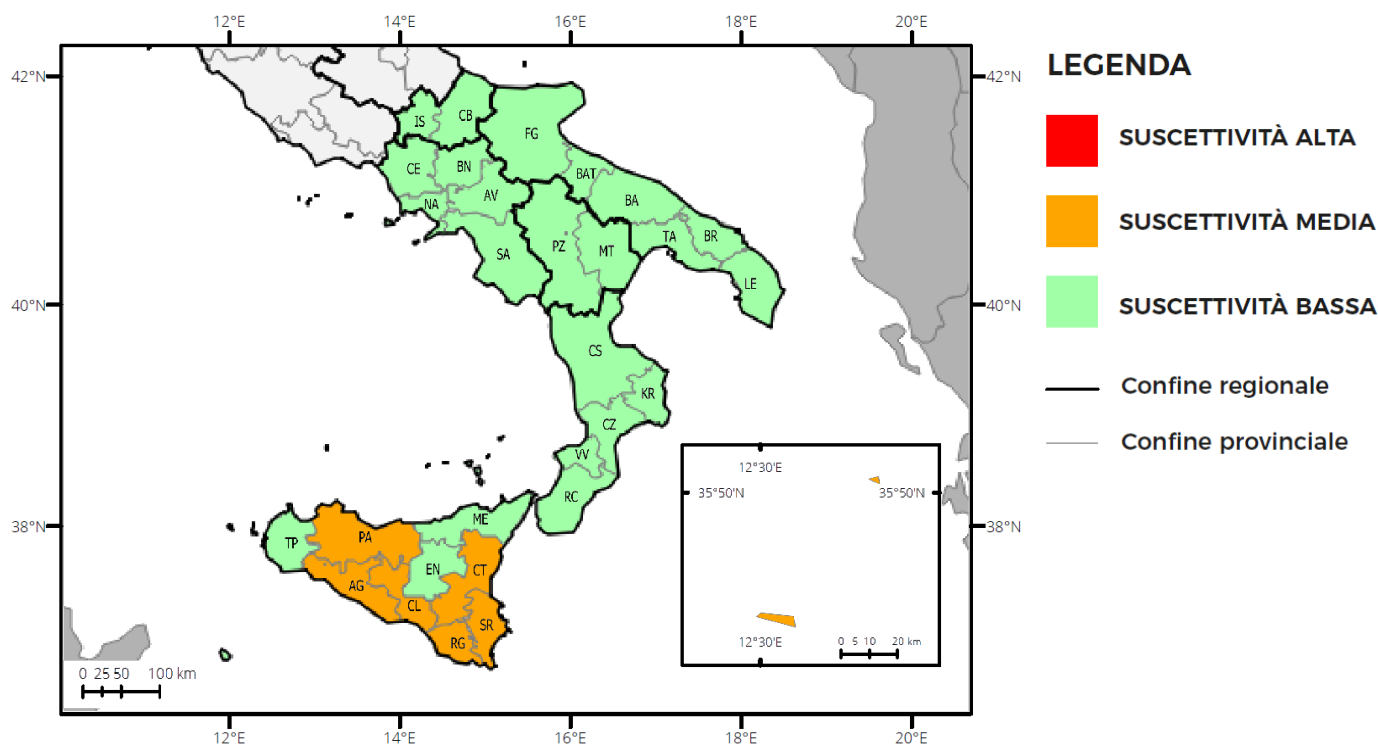
Temperature: massime in lieve aumento sul Lazio; senza variazioni di rilievo.

Umidità minima nei bassi strati: 60-70% sui settori adriatici; valori più bassi altrove.

BOLLETTINO DI PREVISIONE NAZIONALE INCENDI BOSCHIVI

condizioni di suscettività all'innesco e alla propagazione di incendi boschivi

Previsione per lunedì, 29 agosto 2022, per l'Italia meridionale e la Sicilia



REGIONE	SUSCETTIVITÀ ALTA	SUSCETTIVITÀ MEDIA	SUSCETTIVITÀ BASSA
MOLISE			In tutte le province
CAMPANIA			In tutte le province
PUGLIA			In tutte le province
BASILICATA			In tutte le province
CALABRIA			In tutte le province
SICILIA		AG, CL, CT, PA, RG, SR	EN, ME, TP

Previsione meteorologica

Precipitazioni: da isolate a sparse, a carattere temporalesco, sui settori interni e montuosi di Molise e Campania, sulla Basilicata orientale e Puglia; isolate sul resto del sud peninsulare e sulla Sicilia centrale ed orientale.

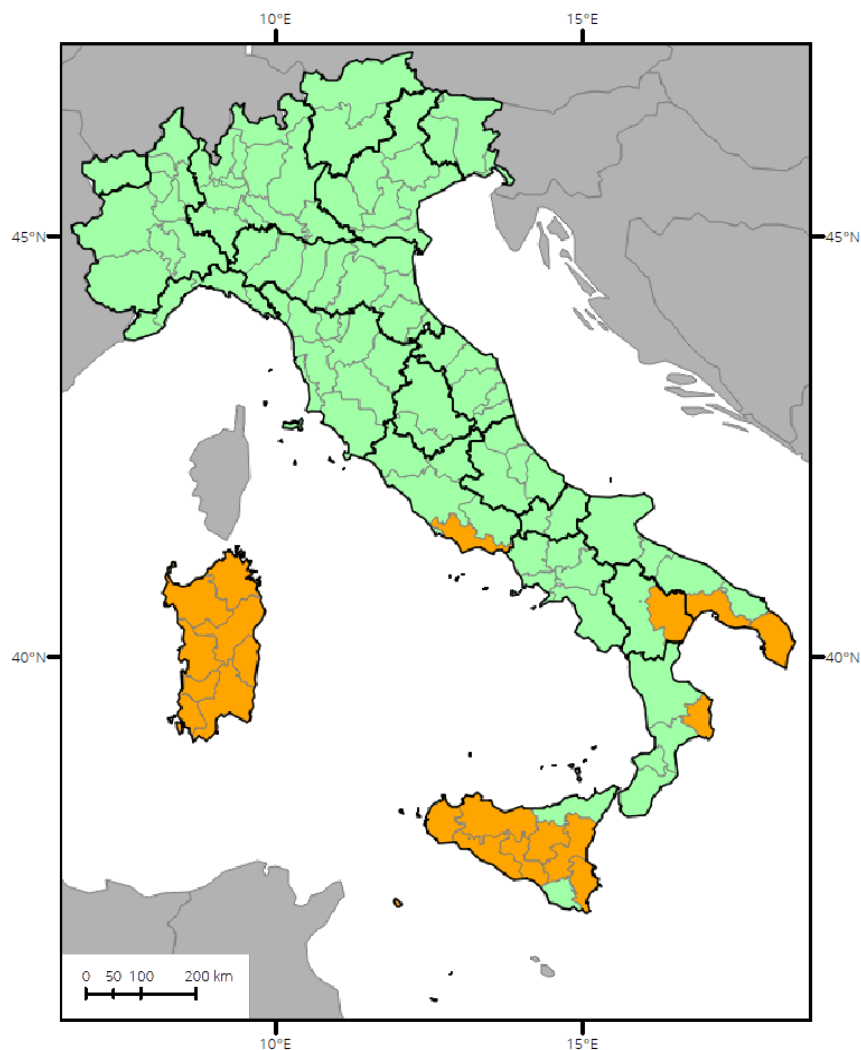
Venti: deboli in prevalenza settentrionali, con locali e temporanei rinforzi fino a moderati nel pomeriggio sulle coste tirreniche.

Temperature: massime in aumento su Campania e coste orientali sarde; senza variazioni di rilievo altrove. **Umidità minima nei bassi strati:** 60-70%.

BOLLETTINO DI PREVISIONE NAZIONALE INCENDI BOSCHIVI

condizioni di suscettività all'innesco e alla propagazione di incendi boschivi

Previsione per martedì, 30 agosto 2022, per l'Italia



LEGENDA

- **SUSCETTIVITÀ ALTA**
 Ad innesco avvenuto, l'incendio si propagerà in maniera tale da poter rapidamente raggiungere dimensioni e intensità tali da renderlo difficilmente contrastabile con le sole forze ordinarie, ancorchè rinforzate, richiedendo il dispiegamento di ulteriori mezzi aerei.
- **SUSCETTIVITÀ MEDIA**
 Ad innesco avvenuto, l'incendio si propagerà in maniera tale da dover essere tempestivamente fronteggiato con forze ordinarie, altrimenti potrebbe essere necessario un dispiegamento di ulteriori forze per contrastarlo, rafforzando le squadre a terra ed impiegando piccoli e medi mezzi aerei.
- **SUSCETTIVITÀ BASSA**
 Ad innesco avvenuto, ancorchè poco probabile, l'incendio si propagerà in maniera tale che dovrebbe essere fronteggiato con le sole forze ordinarie, comunque necessarie.
- Confine regionale
- Confine provinciale

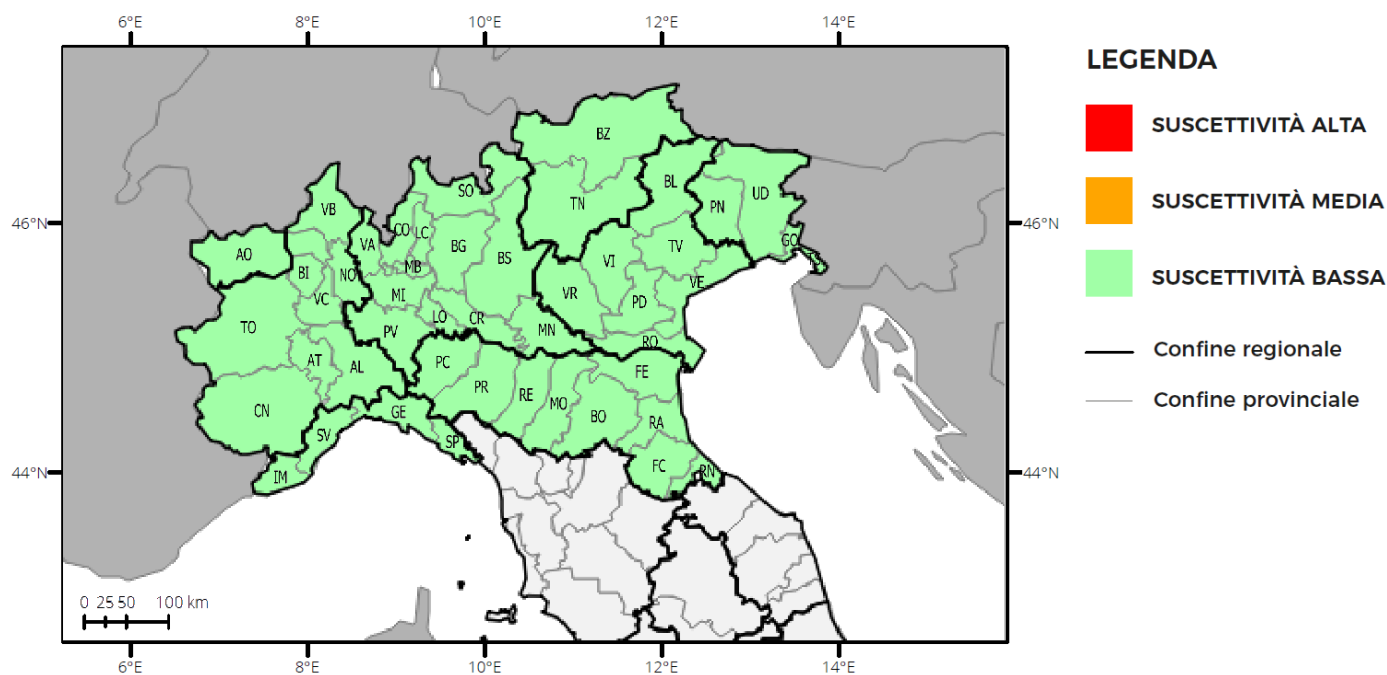
Situazione sinottica

martedì, dopo iniziali condizioni di bel tempo, un veloce transiente di origine atlantica causerà un moderato peggioramento al Nord. Debole ventilazione prevalentemente settentrionale. Temperature con valori prossimi alle medie stagionali o leggermente superiori, specie sulle due isole maggiori.

BOLLETTINO DI PREVISIONE NAZIONALE INCENDI BOSCHIVI

condizioni di suscettività all'innesco e alla propagazione di incendi boschivi

Previsione per martedì, 30 agosto 2022, per l'Italia settentrionale



REGIONE	SUSCETTIVITÀ ALTA	SUSCETTIVITÀ MEDIA	SUSCETTIVITÀ BASSA
VALLE D'AOSTA			AO
PIEMONTE			In tutte le province
LOMBARDIA			In tutte le province
TRENTINO A. A.			In tutte le province
VENETO			In tutte le province
FRIULI V. GIULIA			In tutte le province
LIGURIA			In tutte le province
EMILIA-ROMAGNA			In tutte le province

Previsione meteorologica

Precipitazioni: sparse, anche a carattere temporalesco, su Piemonte, Liguria, Lombardia centro-meridionale, Trentino, Alpi e Prealpi venete ed Emilia-Romagna occidentale; isolate sul resto del Nord.

Venti: deboli variabili.

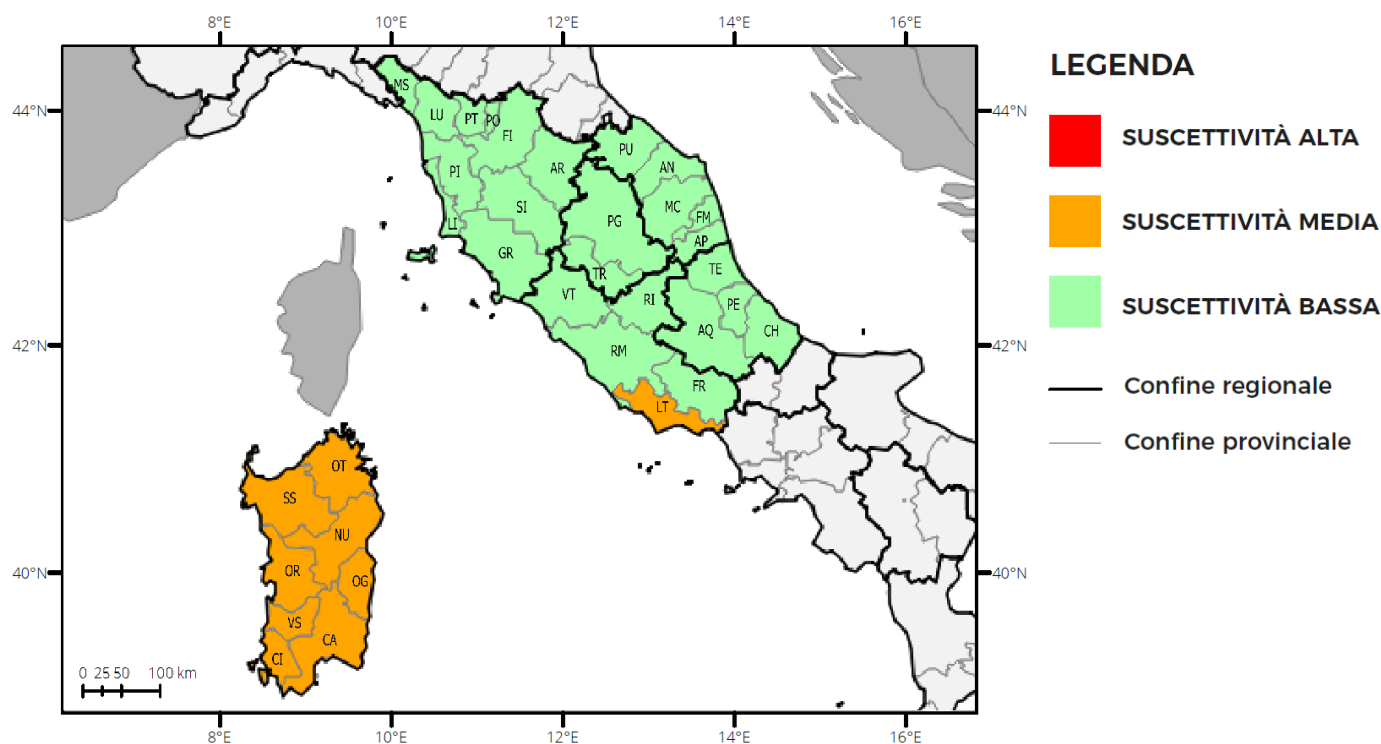
Temperature: massime in lieve diminuzione su nord-ovest; in lieve aumento sulla Romagna.

Umidità minima nei bassi strati: 70-80% sul Nord-Ovest; valori più bassi altrove.

BOLLETTINO DI PREVISIONE NAZIONALE INCENDI BOSCHIVI

condizioni di suscettività all'innesco e alla propagazione di incendi boschivi

Previsione per martedì, 30 agosto 2022, per l'Italia centrale e la Sardegna



REGIONE	SUSCETTIVITÀ ALTA	SUSCETTIVITÀ MEDIA	SUSCETTIVITÀ BASSA
TOSCANA			In tutte le province
UMBRIA			In tutte le province
MARCHE			In tutte le province
LAZIO		LT	FR, RI, RM, VT
ABRUZZO			In tutte le province
SARDEGNA		In tutte le province	

Previsione meteorologica

Precipitazioni: sparse, anche a carattere temporalesco, sull'alta Toscana; isolate su resto della Toscana, Umbria, Marche e settori interni e montuosi dell'Abruzzo.

Venti: deboli settentrionali con temporanei rinforzi.

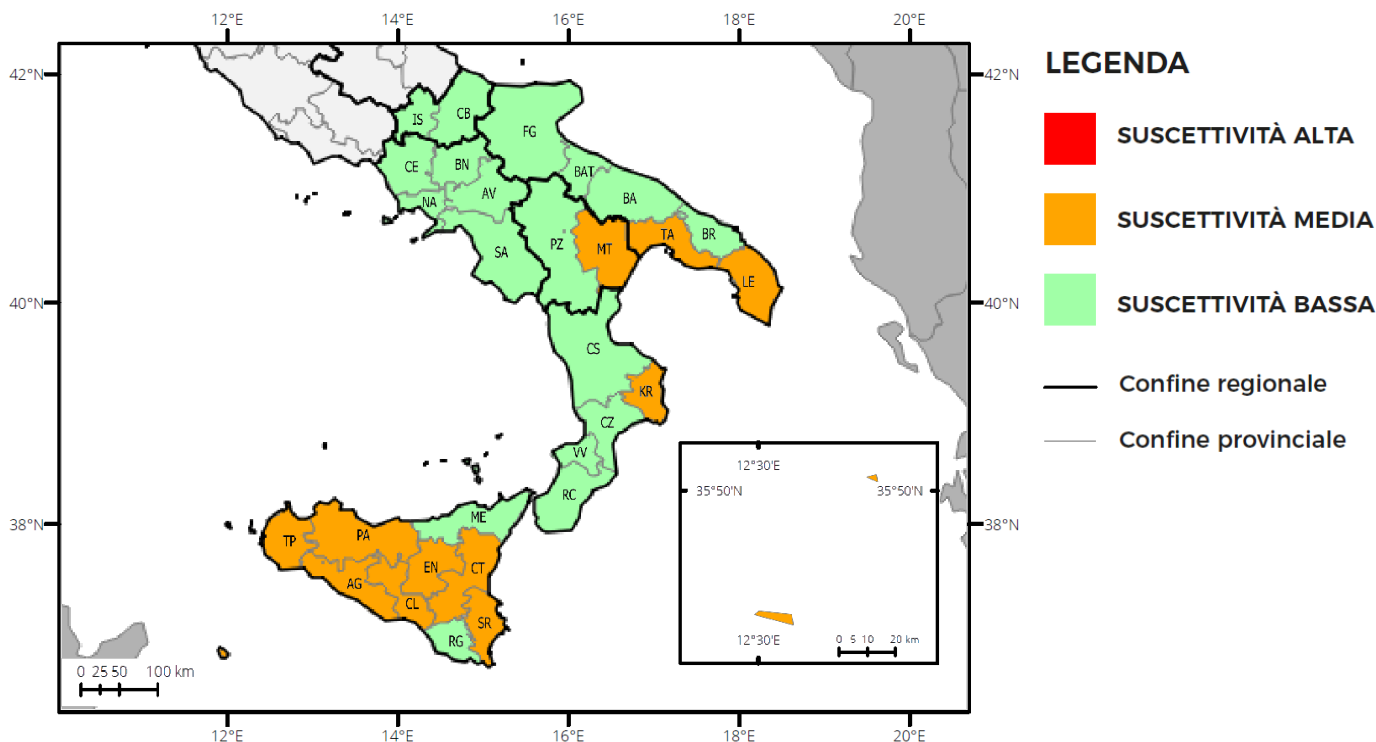
Temperature: massime in lieve aumento sul settore adriatico.

Umidità minima nei bassi strati: 50-60%.

BOLLETTINO DI PREVISIONE NAZIONALE INCENDI BOSCHIVI

condizioni di suscettività all'innesco e alla propagazione di incendi boschivi

Previsione per martedì, 30 agosto 2022, per l'Italia meridionale e la Sicilia



REGIONE	SUSCETTIVITÀ ALTA	SUSCETTIVITÀ MEDIA	SUSCETTIVITÀ BASSA
MOLISE			In tutte le province
CAMPANIA			In tutte le province
PUGLIA		LE, TA	BA, BAT, BR, FG
BASILICATA		MT	PZ
CALABRIA		KR	CS, CZ, RC, VV
SICILIA		AG, CL, CT, EN, PA, SR, TP	ME, RG

Previsione meteorologica

Precipitazioni: isolate, a prevalente carattere temporalesco ad evoluzione diurna, sui settori interni e montuosi del Molise, Campania orientale e meridionale, Basilicata occidentale e Calabria; assenti o non rilevanti altrove.

Venti: da deboli a moderati settentrionali su Puglia centro-meridionale e restanti aree ioniche; deboli settentrionali altrove.

Temperature: massime in lieve aumento su Molise e settori interni di Campania, Puglia e Basilicata settentrionale. **Umidità minima nei bassi strati:** 50-60% altrove.



BOLLETTINO DI PREVISIONE NAZIONALE INCENDI BOSCHIVI

Il bollettino di previsione nazionale degli incendi boschivi è stato emesso sulla base di quanto dettato dalla Direttiva del Presidente Consiglio dei Ministri del 1 luglio 2011 recante "Direttiva in materia di lotta attiva agli incendi boschivi", pubblicata nella Gazzetta ufficiale n. 208, del 7 settembre 2011, e del Decreto attuativo del Capo del Dipartimento della Protezione Civile, repertorio n. 535 del 16 marzo 2021.

Il bollettino (Informativa n. 188/2022) emanato il 28 agosto 2022, contiene la previsione per lunedì 29 agosto 2022, la previsione per martedì 30 agosto 2022, ed è stato prodotto dal Servizio rischi ambientali, antropici e da incendi boschivi sulla base:

- delle previsioni meteorologiche sinottiche giornaliere di domenica 28 agosto 2022 emesse dal Centro Funzionale Centrale del Dipartimento Nazionale della Protezione Civile;
- dei risultati dei modelli di analisi delle condizioni favorevoli all'innesco e alla propagazione degli incendi boschivi in uso presso il Dipartimento della Protezione Civile;
- delle previsioni meteorologiche fornite dal Centro Funzionale Centrale del Dipartimento Nazionale della Protezione Civile;
- di elementi notiziari acquisiti.

Il bollettino mostra le previsioni delle condizioni di suscettività all'innesco e alla propagazione degli incendi boschivi, a scala provinciale e in tre classi di suscettività: alta (rosso), media (arancione), bassa (verde). Le tre classi di suscettività sono descritte a pagina 1 del bollettino.

**IL Dirigente
Mario Nicoletti**

(ai sensi dell'art. 3.C.2 D. LGS. N. 39/1993)