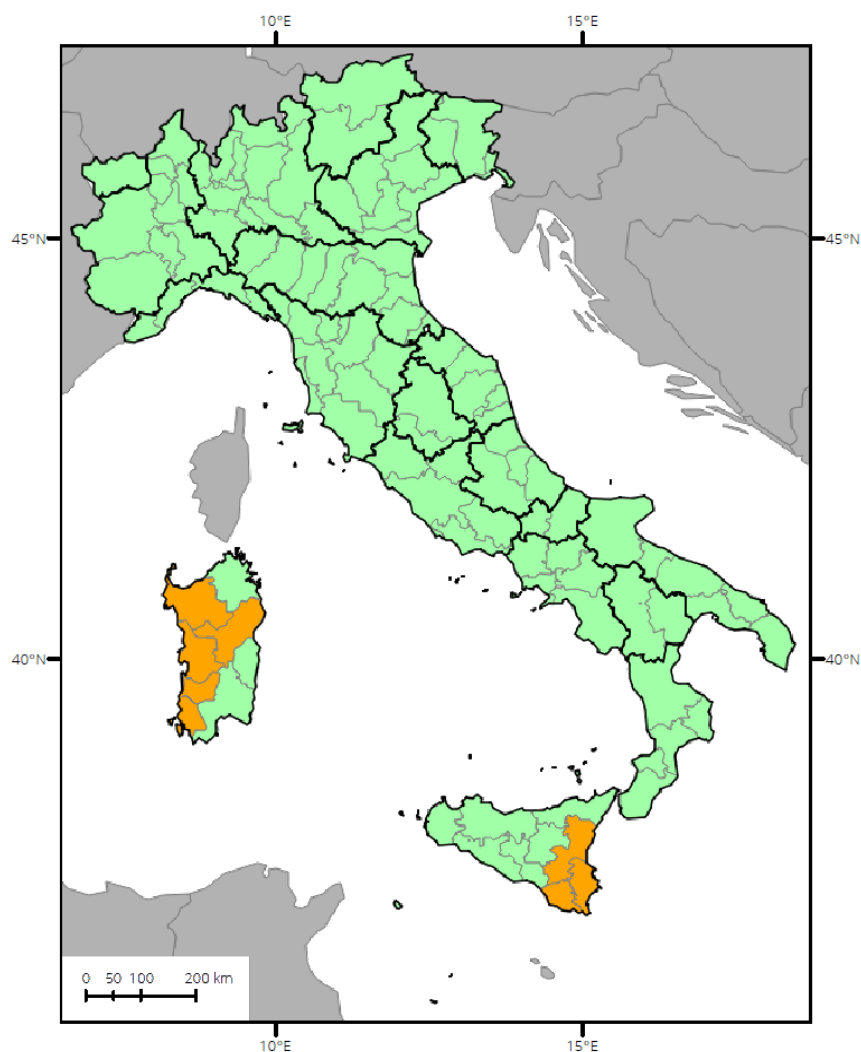


BOLLETTINO DI PREVISIONE NAZIONALE INCENDI BOSCHIVI

condizioni di suscettività all'innesco e alla propagazione di incendi boschivi

Previsione per domenica, 28 agosto 2022, per l'Italia



LEGENDA

- **SUSCETTIVITÀ ALTA**
 Ad innesco avvenuto, l'incendio si propagerà in maniera tale da poter rapidamente raggiungere dimensioni e intensità tali da renderlo difficilmente contrastabile con le sole forze ordinarie, ancorchè rinforzate, richiedendo il dispiegamento di ulteriori mezzi aerei.
 - **SUSCETTIVITÀ MEDIA**
 Ad innesco avvenuto, l'incendio si propagerà in maniera tale da dover essere tempestivamente fronteggiato con forze ordinarie, altrimenti potrebbe essere necessario un dispiegamento di ulteriori forze per contrastarlo, rafforzando le squadre a terra ed impiegando piccoli e medi mezzi aerei.
 - **SUSCETTIVITÀ BASSA**
 Ad innesco avvenuto, ancorchè poco probabile, l'incendio si propagerà in maniera tale che dovrebbe essere fronteggiato con le sole forze ordinarie, comunque necessarie.
- Confine regionale
 — Confine provinciale

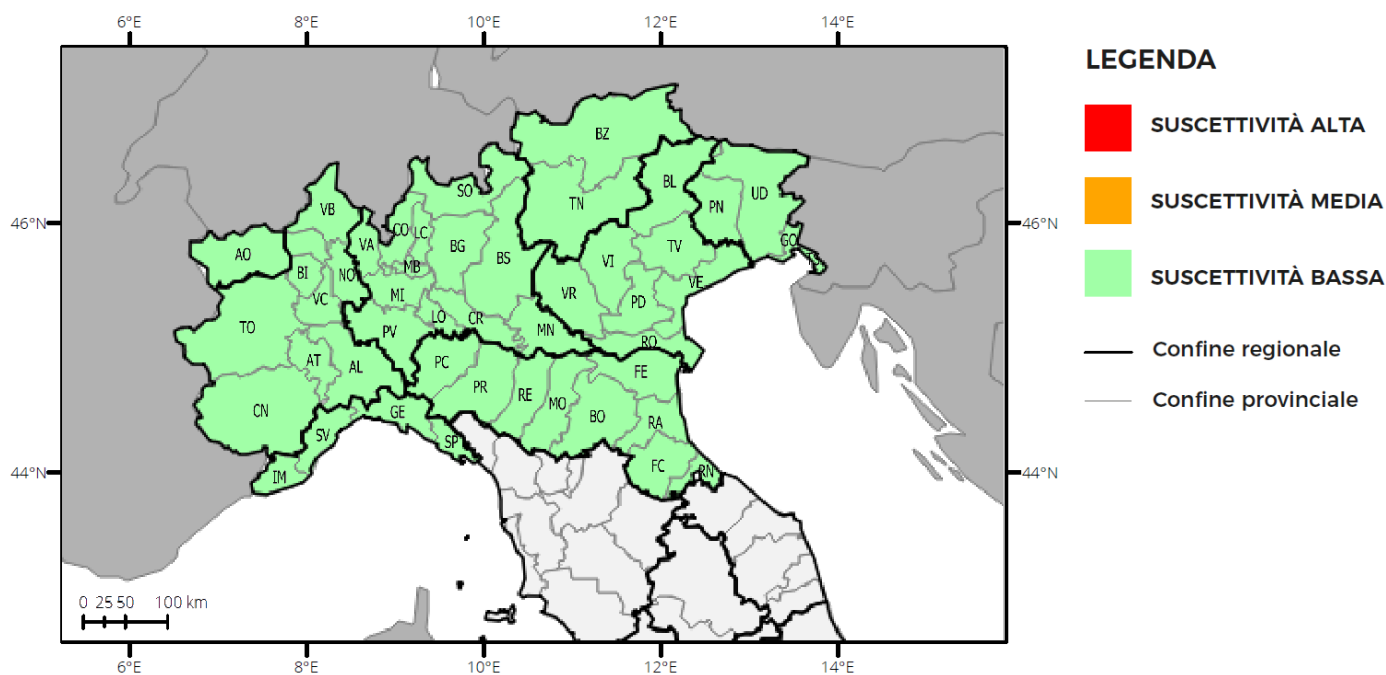
Situazione sinottica

un campo di pressione al suolo, alta e livellata, domina in area mediterranea, con associato un debole flusso occidentale in quota. In tale contesto, nei prossimi giorni domineranno condizioni di instabilità atmosferica sul Paese, che con piogge e temporali, interesserà soprattutto le regioni centro-settentrionali peninsulari. La ventilazione rimarrà modesta e di direzione variabile su tutto il Territorio. Le temperature si porteranno su valori prossimi alle medie stagionali o leggermente superiori, specie sulle due isole maggiori.

BOLLETTINO DI PREVISIONE NAZIONALE INCENDI BOSCHIVI

condizioni di suscettività all'innesco e alla propagazione di incendi boschivi

Previsione per domenica, 28 agosto 2022, per l'Italia settentrionale



REGIONE	SUSCETTIVITÀ ALTA	SUSCETTIVITÀ MEDIA	SUSCETTIVITÀ BASSA
VALLE D'AOSTA			AO
PIEMONTE			In tutte le province
LOMBARDIA			In tutte le province
TRENTINO A. A.			In tutte le province
VENETO			In tutte le province
FRIULI V. GIULIA			In tutte le province
LIGURIA			In tutte le province
EMILIA-ROMAGNA			In tutte le province

Previsione meteorologica

Precipitazioni: da isolate a sparse, a prevalente carattere temporalesco, su Triveneto, Lombardia orientale, Emilia-Romagna e Liguria; assenti o non rilevanti altrove.

Venti: deboli variabili.

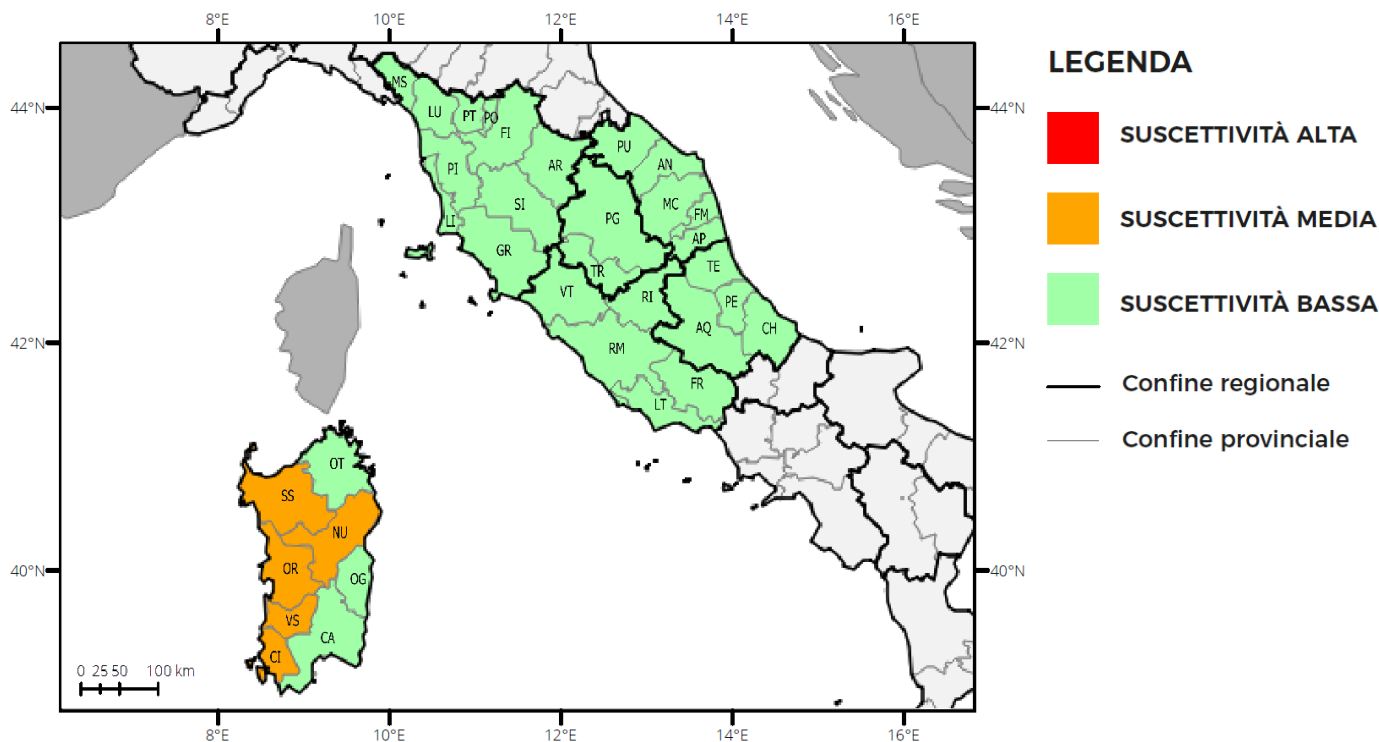
Temperature: massime in aumento sui settori occidentali, in diminuzione su Romagna e Triveneto.

Umidità minima nei bassi strati: 60-70%.

BOLLETTINO DI PREVISIONE NAZIONALE INCENDI BOSCHIVI

condizioni di suscettività all'innesco e alla propagazione di incendi boschivi

Previsione per domenica, 28 agosto 2022, per l'Italia centrale e la Sardegna



REGIONE	SUSCETTIVITÀ ALTA	SUSCETTIVITÀ MEDIA	SUSCETTIVITÀ BASSA
TOSCANA			In tutte le province
UMBRIA			In tutte le province
MARCHE			In tutte le province
LAZIO			In tutte le province
ABRUZZO			In tutte le province
SARDEGNA		CI, NU, OR, SS, VS	CA, OG, OT

Previsione meteorologica

Precipitazioni: da isolate a sparse, a carattere temporalesco, su regioni peninsulari; assenti o non rilevanti sulla Sardegna.

Venti: deboli dai quadranti occidentali, con locali rinforzi nel corso del pomeriggio sulla Sardegna; deboli prevalentemente meridionali altrove.

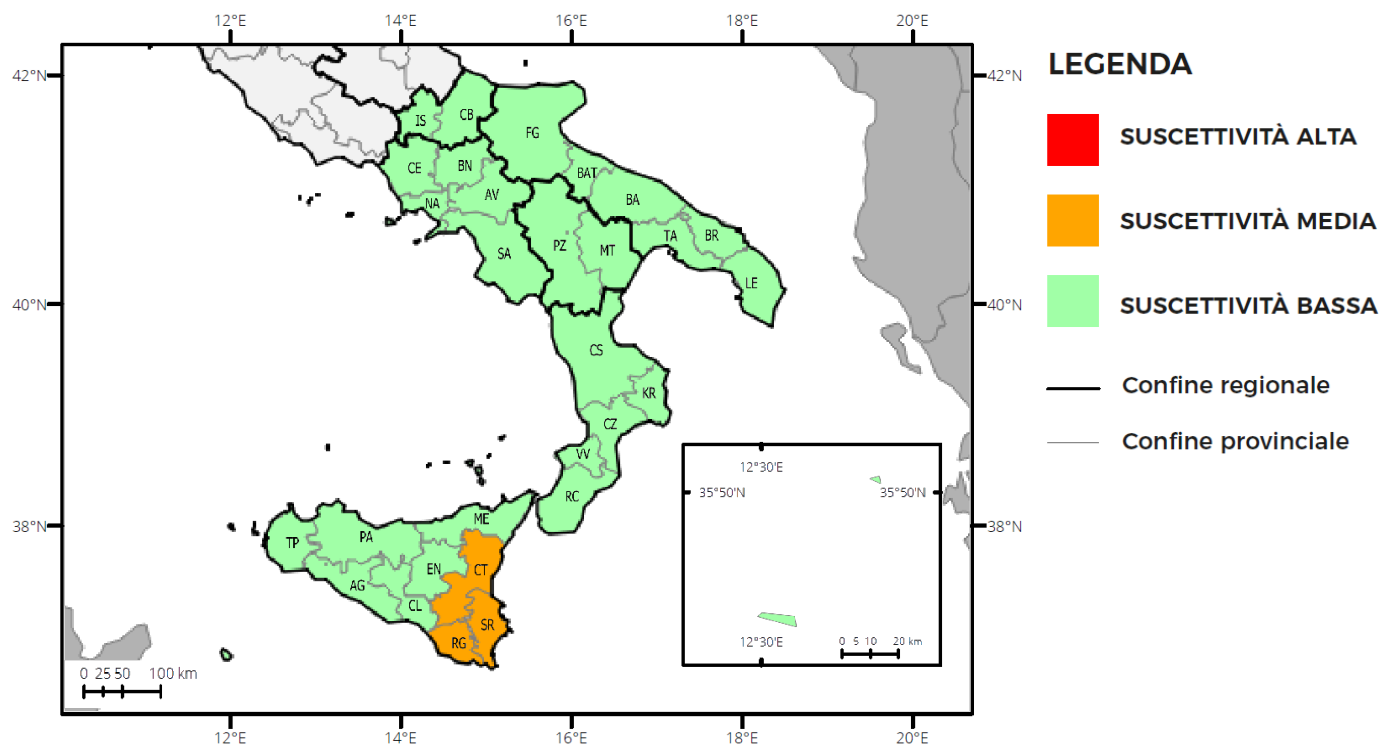
Temperature: in locale diminuzione.

Umidità minima nei bassi strati: 30-50% sulla Sardegna; 60-70% sulle regioni peninsulari.

BOLLETTINO DI PREVISIONE NAZIONALE INCENDI BOSCHIVI

condizioni di suscettività all'innesco e alla propagazione di incendi boschivi

Previsione per domenica, 28 agosto 2022, per l'Italia meridionale e la Sicilia



REGIONE	SUSCETTIVITÀ ALTA	SUSCETTIVITÀ MEDIA	SUSCETTIVITÀ BASSA
MOLISE			In tutte le province
CAMPANIA			In tutte le province
PUGLIA			In tutte le province
BASILICATA			In tutte le province
CALABRIA			In tutte le province
SICILIA		CT, RG, SR	AG, CL, EN, ME, PA, TP

Previsione meteorologica

Precipitazioni: da isolate a sparse, a carattere temporalesco, su tutte le regioni peninsulari e sulla Sicilia settentrionale; assenti o non rilevanti sul resto della Sicilia.

Venti: deboli in prevalenza meridionali, con locali rinforzi fino a moderati nel pomeriggio sulle coste ioniche di Sicilia, Calabria e Puglia meridionale.

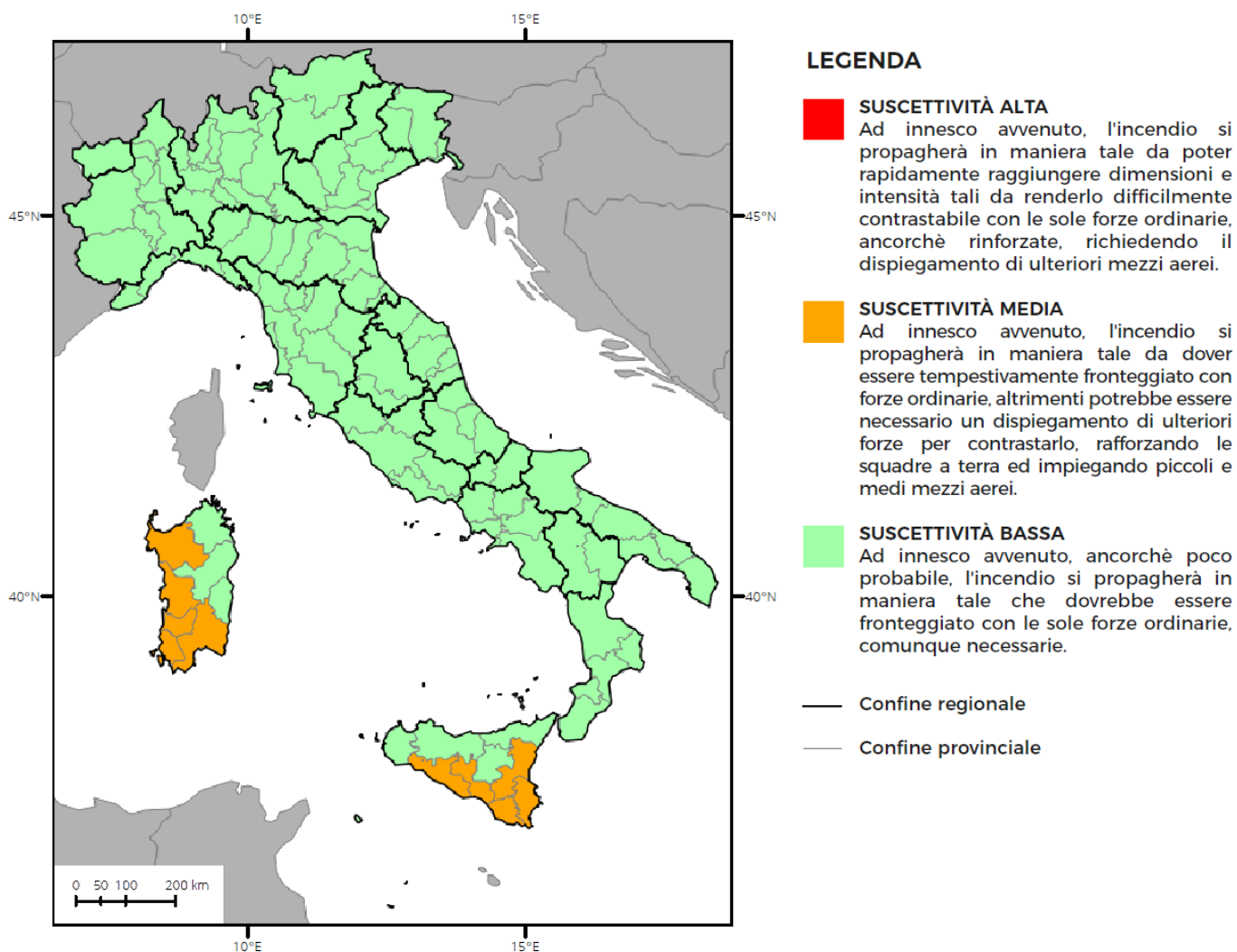
Temperature: massime in diminuzione su Molise, Campania, Basilicata e Puglia centro-settentrionale; senza variazioni di rilievo altrove.

Umidità minima nei bassi strati: 40-60%.

BOLLETTINO DI PREVISIONE NAZIONALE INCENDI BOSCHIVI

condizioni di suscettività all'innesco e alla propagazione di incendi boschivi

Previsione per lunedì, 29 agosto 2022, per l'Italia



Situazione sinottica

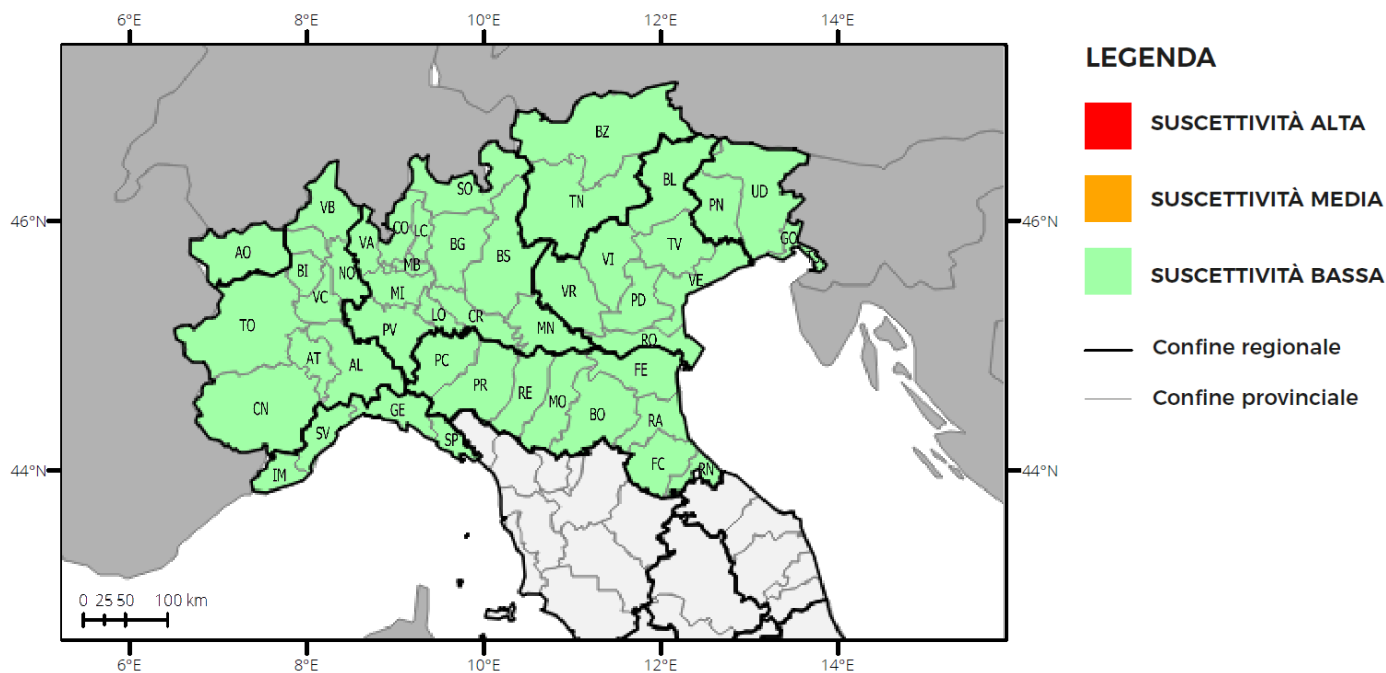
lunedì l'instabilità tenderà a concentrarsi sulle regioni adriatiche, con fenomeni in genere deboli e locali. Venti deboli o moderati dai quadranti settentrionali con temperature nella media stagionale.



BOLLETTINO DI PREVISIONE NAZIONALE INCENDI BOSCHIVI

condizioni di suscettività all'innesco e alla propagazione di incendi boschivi

Previsione per lunedì, 29 agosto 2022, per l'Italia settentrionale



REGIONE	SUSCETTIVITÀ ALTA	SUSCETTIVITÀ MEDIA	SUSCETTIVITÀ BASSA
VALLE D'AOSTA			AO
PIEMONTE			In tutte le province
LOMBARDIA			In tutte le province
TRENTINO A. A.			In tutte le province
VENETO			In tutte le province
FRIULI V. GIULIA			In tutte le province
LIGURIA			In tutte le province
EMILIA-ROMAGNA			In tutte le province

Previsione meteorologica

Precipitazioni: isolate, a carattere temporalesco, su Triveneto, Lombardia orientale, Emilia-Romagna ed entroterra ligure; assenti o non rilevanti altrove.

Venti: deboli variabili.

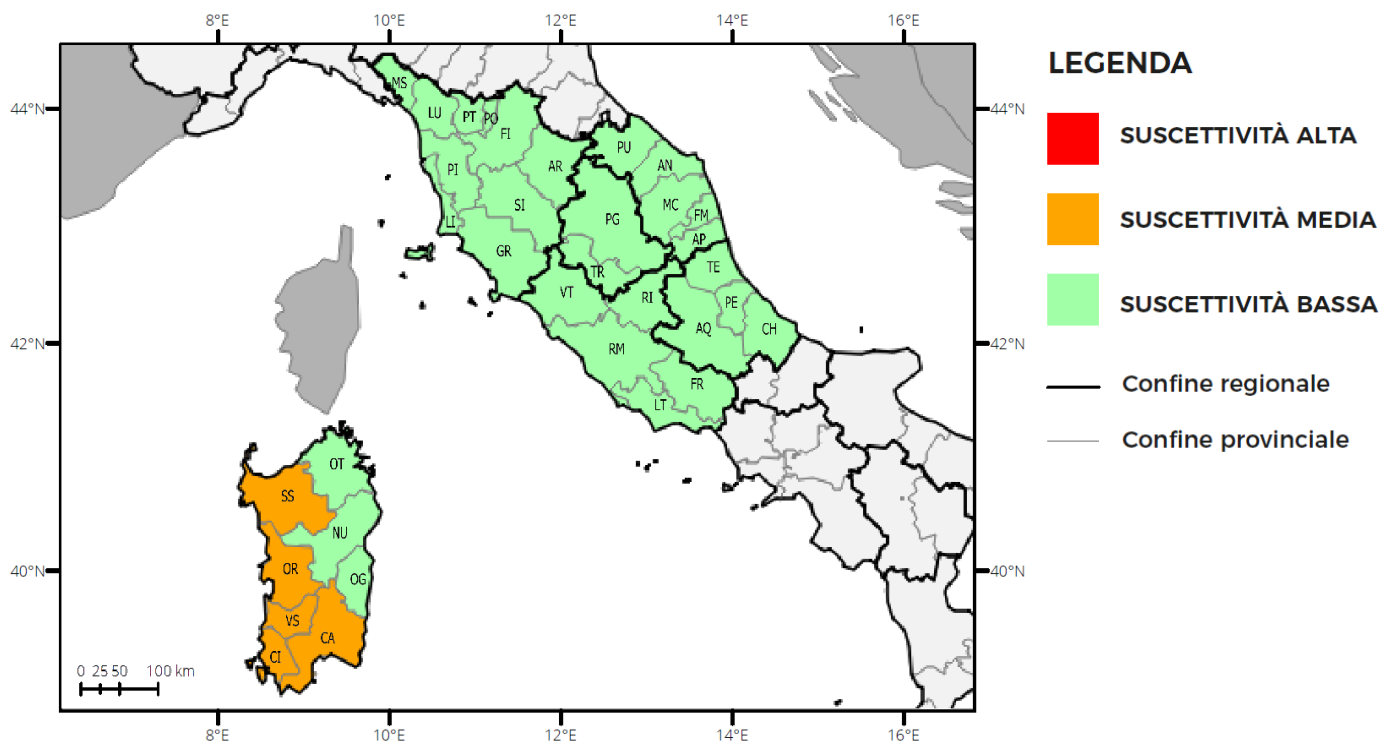
Temperature: senza variazioni di rilievo.

Umidità minima nei bassi strati: 60-70%.

BOLLETTINO DI PREVISIONE NAZIONALE INCENDI BOSCHIVI

condizioni di suscettività all'innesco e alla propagazione di incendi boschivi

Previsione per lunedì, 29 agosto 2022, per l'Italia centrale e la Sardegna



REGIONE	SUSCETTIVITÀ ALTA	SUSCETTIVITÀ MEDIA	SUSCETTIVITÀ BASSA
TOSCANA			In tutte le province
UMBRIA			In tutte le province
MARCHE			In tutte le province
LAZIO			In tutte le province
ABRUZZO			In tutte le province
SARDEGNA		CA, CI, OR, SS, VS	NU, OG, OT

Previsione meteorologica

Precipitazioni: isolate, a carattere temporalesco, su Toscana settentrionale, settori orientali di Umbria e Lazio e sulle regioni adriatiche; assenti o non rilevanti altrove.

Venti: deboli variabili.

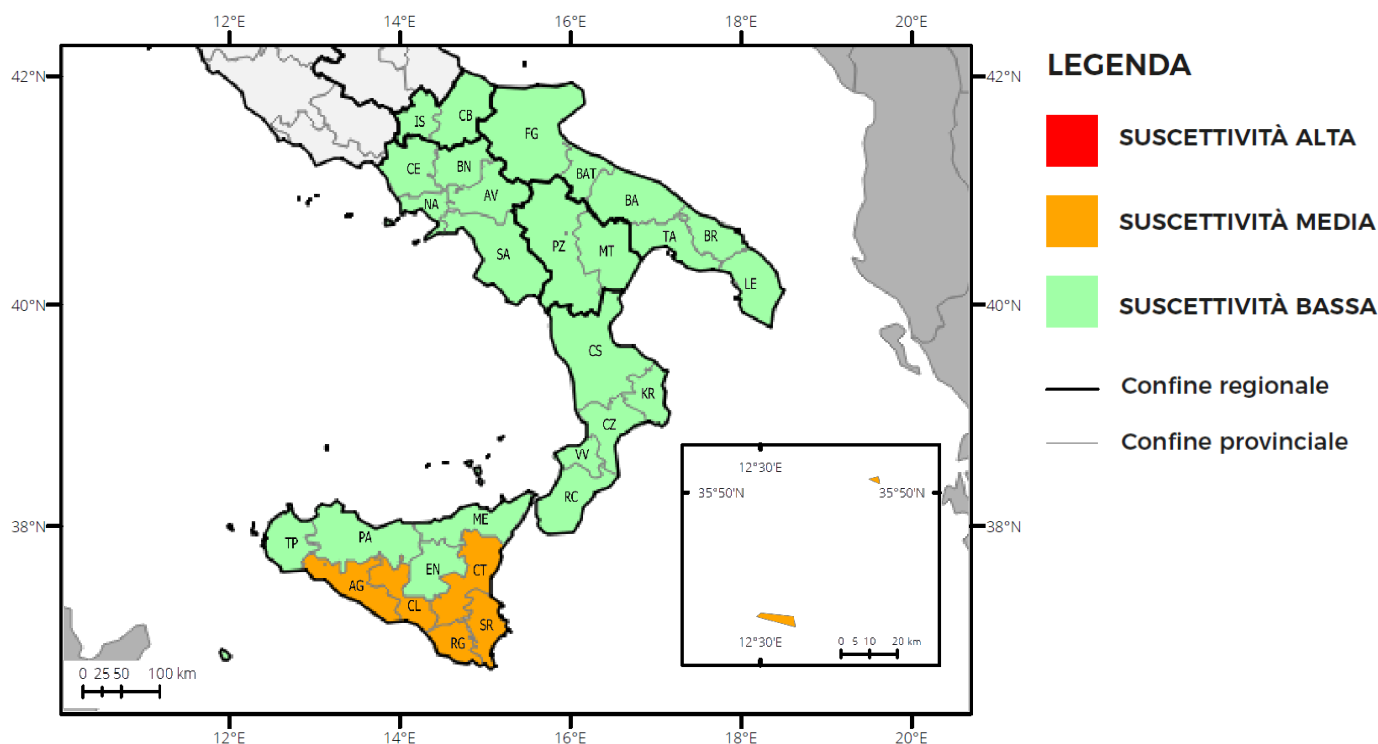
Temperature: massime in diminuzione su Marche ed Abruzzo, in aumento altrove.

Umidità minima nei bassi strati: 30-50% sulla Sardegna; 60-70% sulle regioni peninsulari.

BOLLETTINO DI PREVISIONE NAZIONALE INCENDI BOSCHIVI

condizioni di suscettività all'innesco e alla propagazione di incendi boschivi

Previsione per lunedì, 29 agosto 2022, per l'Italia meridionale e la Sicilia



REGIONE	SUSCETTIVITÀ ALTA	SUSCETTIVITÀ MEDIA	SUSCETTIVITÀ BASSA
MOLISE			In tutte le province
CAMPANIA			In tutte le province
PUGLIA			In tutte le province
BASILICATA			In tutte le province
CALABRIA			In tutte le province
SICILIA		AG, CL, CT, RG, SR	EN, ME, PA, TP

Previsione meteorologica

Precipitazioni: isolate, a carattere temporalesco, su Molise, Puglia, Basilicata, Campania orientale e meridionale, Calabria settentrionale, centrale ionica e meridionale tirrenica e sulla Sicilia nord-orientale tirrenica; assenti o non rilevanti altrove.

Venti: da deboli a moderati settentrionali su Puglia centro-meridionale e restanti aree ioniche; deboli variabili altrove.

Temperature: massime in diminuzione sulla Puglia meridionale, in lieve aumento altrove.

Umidità minima nei bassi strati: 30-50% sulla Sicilia centro-meridionale; 60-70% altrove.

BOLLETTINO DI PREVISIONE NAZIONALE INCENDI BOSCHIVI

Il bollettino di previsione nazionale degli incendi boschivi è stato emesso sulla base di quanto dettato dalla Direttiva del Presidente Consiglio dei Ministri del 1 luglio 2011 recante "Direttiva in materia di lotta attiva agli incendi boschivi", pubblicata nella Gazzetta ufficiale n. 208, del 7 settembre 2011, e del Decreto attuativo del Capo del Dipartimento della Protezione Civile, repertorio n. 535 del 16 marzo 2021.

Il bollettino (Informativa n. 187/2022) emanato il 27 agosto 2022, contiene la previsione per domenica 28 agosto 2022, la previsione per lunedì 29 agosto 2022, ed è stato prodotto dal Servizio rischi ambientali, antropici e da incendi boschivi sulla base:

- delle previsioni meteorologiche sinottiche giornaliere di sabato 27 agosto 2022 emesse dal Centro Funzionale Centrale del Dipartimento Nazionale della Protezione Civile;
- dei risultati dei modelli di analisi delle condizioni favorevoli all'innesco e alla propagazione degli incendi boschivi in uso presso il Dipartimento della Protezione Civile;
- delle previsioni meteorologiche fornite dal Centro Funzionale Centrale del Dipartimento Nazionale della Protezione Civile;
- di elementi notiziari acquisiti.

Il bollettino mostra le previsioni delle condizioni di suscettività all'innesco e alla propagazione degli incendi boschivi, a scala provinciale e in tre classi di suscettività: alta (rosso), media (arancione), bassa (verde). Le tre classi di suscettività sono descritte a pagina 1 del bollettino.

IL Dirigente
Mario Nicoletti

(ai sensi dell'art. 3.C.2 D. LGS. N. 39/1993)