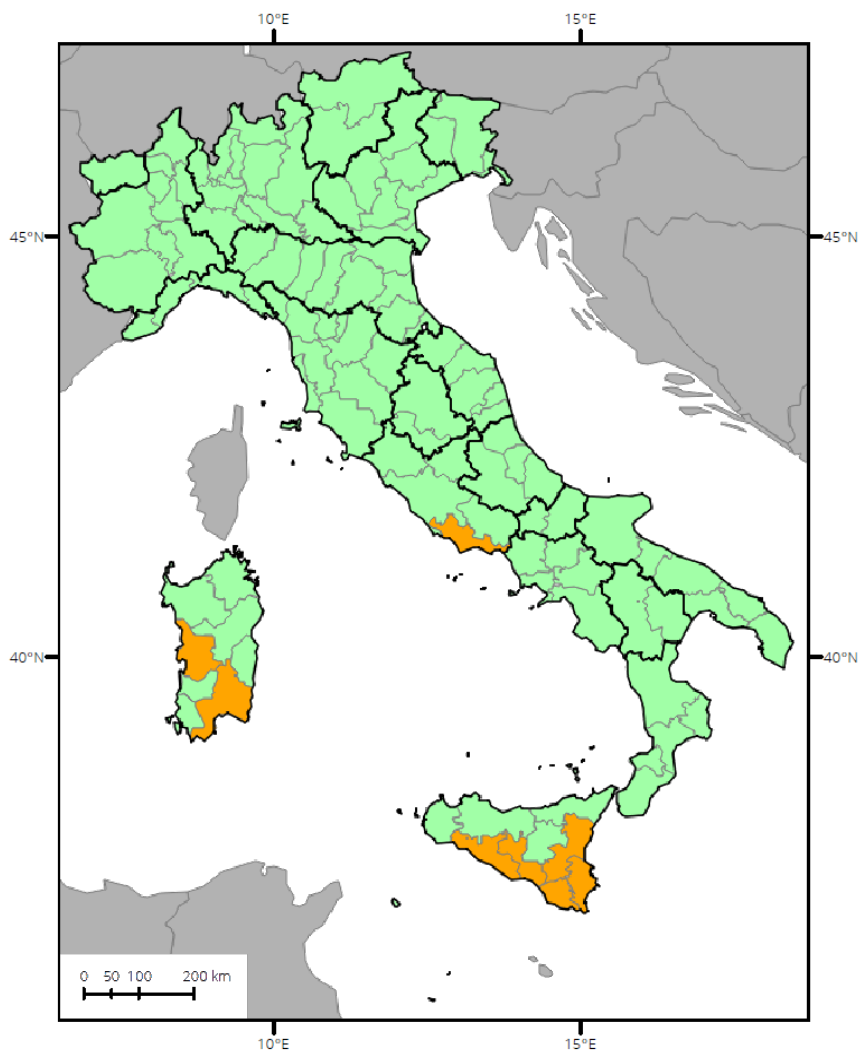


BOLLETTINO DI PREVISIONE NAZIONALE INCENDI BOSCHIVI

condizioni di suscettività all'innesco e alla propagazione di incendi boschivi

Previsione per sabato, 27 agosto 2022, per l'Italia



LEGENDA

- **SUSCETTIVITÀ ALTA**
Ad innesco avvenuto, l'incendio si propagerà in maniera tale da poter rapidamente raggiungere dimensioni e intensità tali da renderlo difficilmente contrastabile con le sole forze ordinarie, ancorchè rinforzate, richiedendo il dispiegamento di ulteriori mezzi aerei.
 - **SUSCETTIVITÀ MEDIA**
Ad innesco avvenuto, l'incendio si propagerà in maniera tale da dover essere tempestivamente fronteggiato con forze ordinarie, altrimenti potrebbe essere necessario un dispiegamento di ulteriori forze per contrastarlo, rafforzando le squadre a terra ed impiegando piccoli e medi mezzi aerei.
 - **SUSCETTIVITÀ BASSA**
Ad innesco avvenuto, ancorchè poco probabile, l'incendio si propagerà in maniera tale che dovrebbe essere fronteggiato con le sole forze ordinarie, comunque necessarie.
- Confine regionale
— Confine provinciale

Situazione sinottica

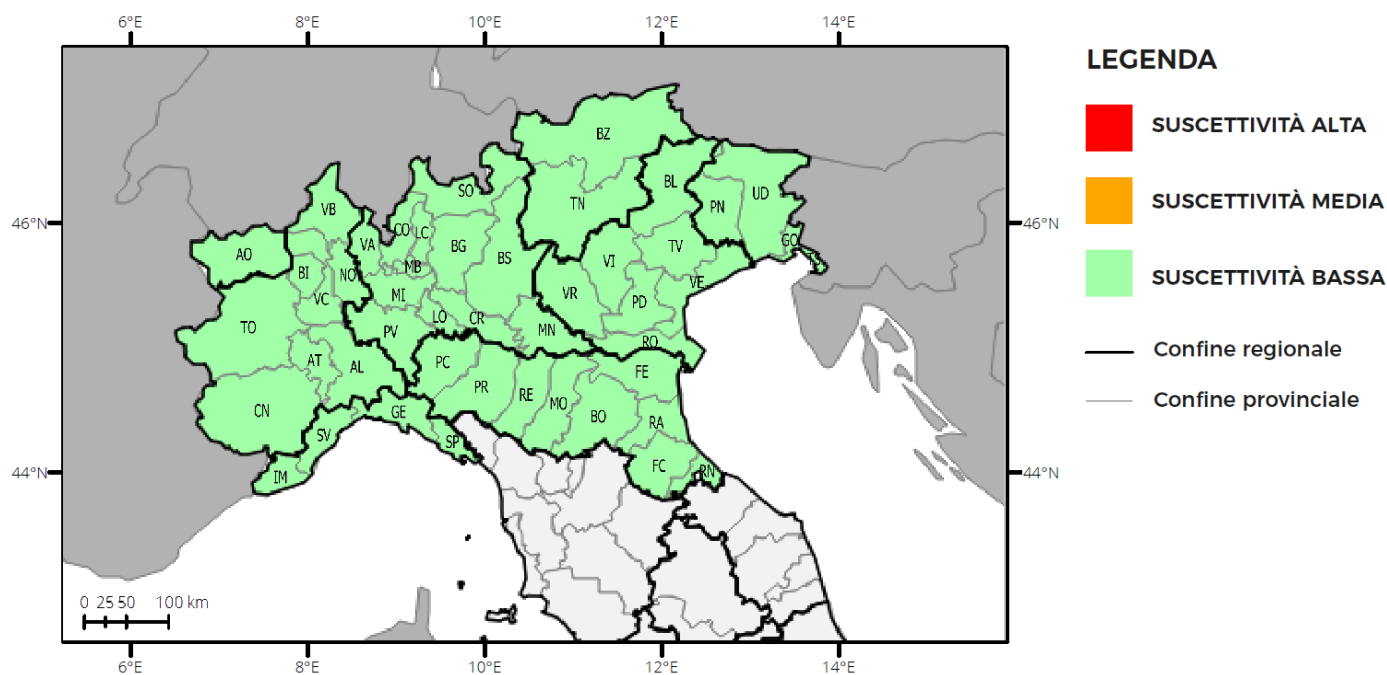
la nostra Penisola si trova sotto l'influenza di un campo piuttosto lasco di bassa pressione, e, complice il riscaldamento diurno, si generano condizioni di tempo localmente instabile, specie sui settori alpini e prealpini e lungo la dorsale appenninica. Domani, la situazione non si sarà particolarmente evolutiva, con instabilità pomeridiana moderatamente accentuata che si estenderà su gran parte delle zone interne e montuose. La ventilazione sarà ancora localmente moderata dai quadranti settentrionali. Le temperature non subiranno variazioni significative, attestandosi su valori prossimi alle medie stagionali.



BOLLETTINO DI PREVISIONE NAZIONALE INCENDI BOSCHIVI

condizioni di suscettività all'innesco e alla propagazione di incendi boschivi

Previsione per sabato, 27 agosto 2022, per l'Italia settentrionale



REGIONE	SUSCETTIVITÀ ALTA	SUSCETTIVITÀ MEDIA	SUSCETTIVITÀ BASSA
VALLE D'AOSTA			AO
PIEMONTE			In tutte le province
LOMBARDIA			In tutte le province
TRENTINO A. A.			In tutte le province
VENETO			In tutte le province
FRIULI V. GIULIA			In tutte le province
LIGURIA			In tutte le province
EMILIA-ROMAGNA			In tutte le province

Previsione meteorologica

Precipitazioni: da isolate a sparse, a prevalente carattere temporalesco, su tutte le aree alpine e prealpine di Piemonte settentrionale, Lombardia, Emilia ed appennino romagnolo e Triveneto, in estensione alle pianure limitrofe. Isolate a prevalente carattere temporalesco altrove.

Venti: deboli variabili, con rinforzi di bora al mattino su Nord-Est.

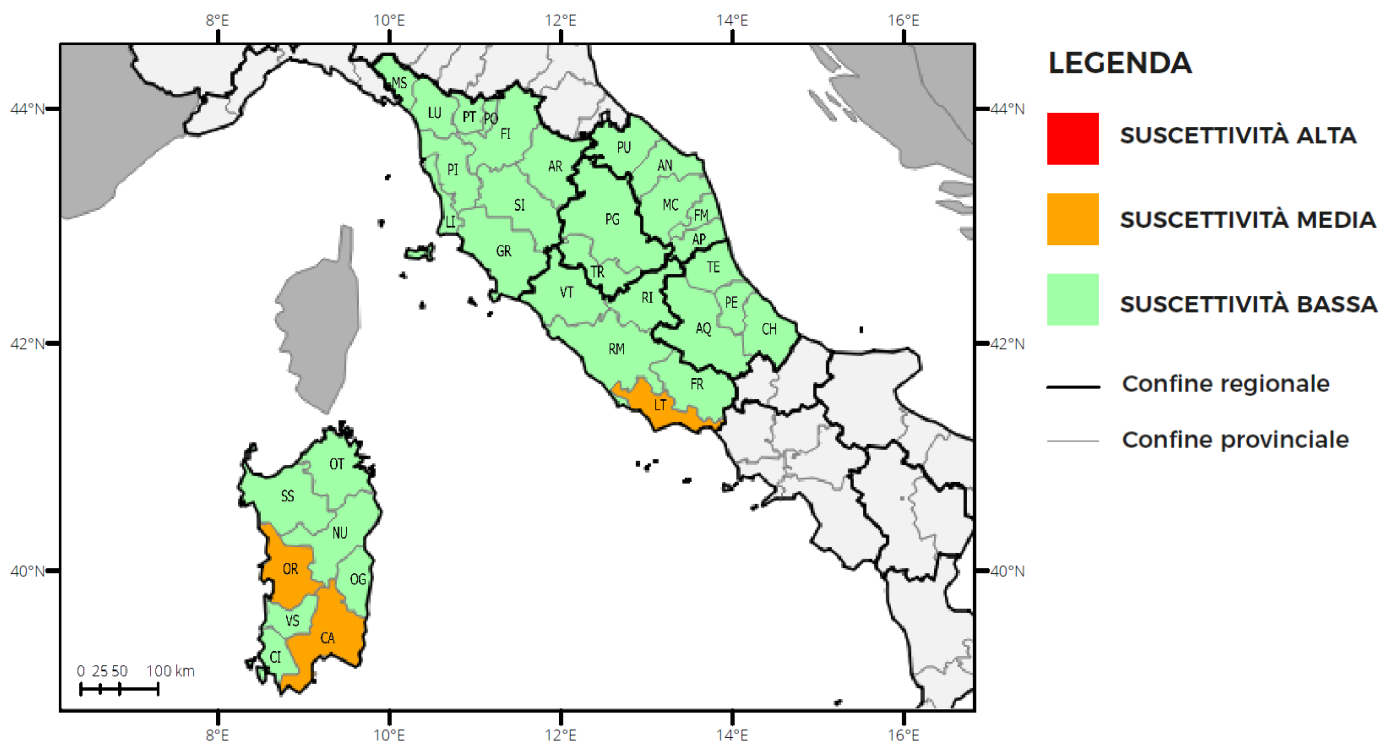
Temperature: massime in sensibile diminuzione su Lombardia ed Emilia e localmente sul Triveneto.

Umidità minima nei bassi strati: 60-70%.

BOLLETTINO DI PREVISIONE NAZIONALE INCENDI BOSCHIVI

condizioni di suscettività all'innesco e alla propagazione di incendi boschivi

Previsione per sabato, 27 agosto 2022, per l'Italia centrale e la Sardegna



REGIONE	SUSCETTIVITÀ ALTA	SUSCETTIVITÀ MEDIA	SUSCETTIVITÀ BASSA
TOSCANA			In tutte le province
UMBRIA			In tutte le province
MARCHE			In tutte le province
LAZIO		LT	FR, RI, RM, VT
ABRUZZO			In tutte le province
SARDEGNA		CA, OR	CI, NU, OG, OT, SS, VS

Previsione meteorologica

Precipitazioni: da isolate a sparse, a prevalente carattere temporalesco, sulle aree appenniniche di Toscana, Marche e Lazio orientale, su Umbria ed Abruzzo; Isolate a prevalente carattere temporalesco sulle restanti aree peninsulari e sulla Sardegna orientale.

Venti: da deboli a moderati prevalentemente meridionali.

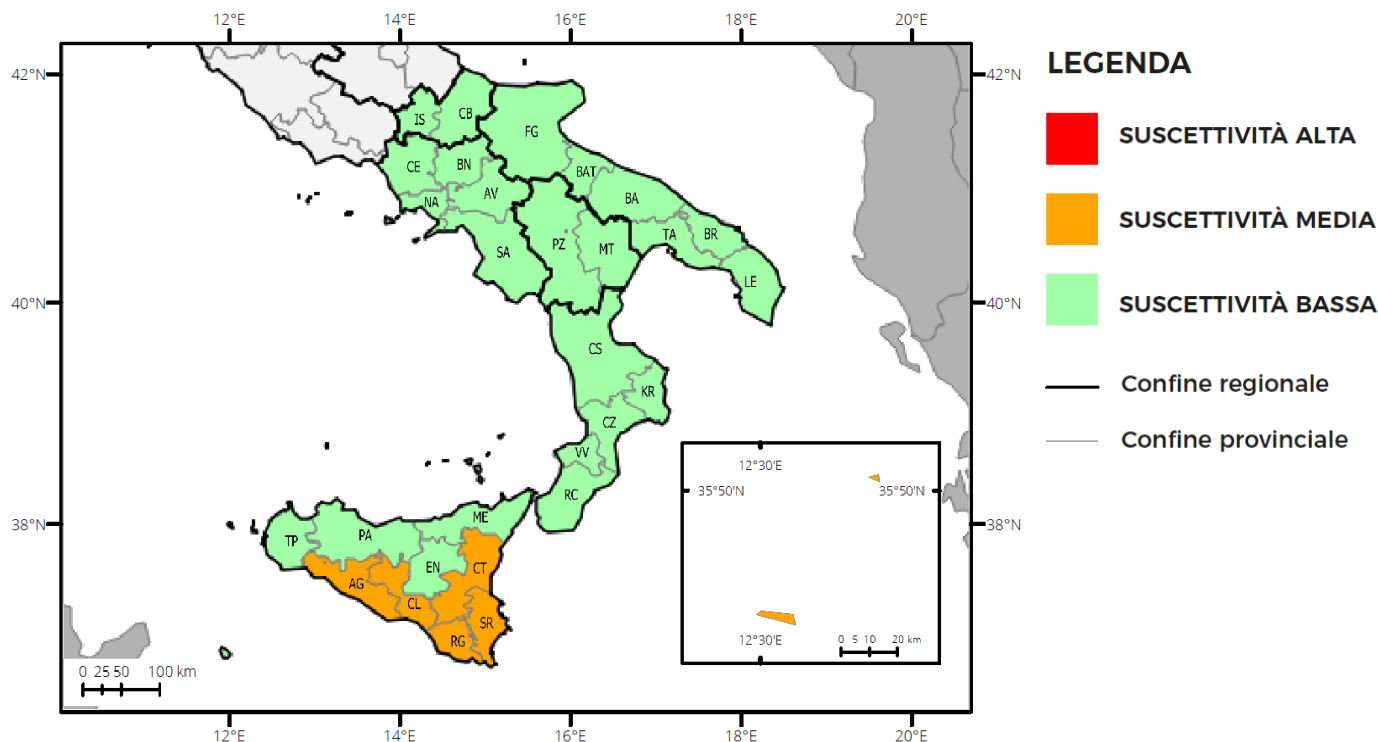
Temperature: senza variazioni di rilievo o in lieve locale diminuzione le massime sul reatino, Umbria meridionale e Marche meridionali.

Umidità minima nei bassi strati: 30-50%.

BOLLETTINO DI PREVISIONE NAZIONALE INCENDI BOSCHIVI

condizioni di suscettività all'innesco e alla propagazione di incendi boschivi

Previsione per sabato, 27 agosto 2022, per l'Italia meridionale e la Sicilia



REGIONE	SUSCETTIVITÀ ALTA	SUSCETTIVITÀ MEDIA	SUSCETTIVITÀ BASSA
MOLISE			In tutte le province
CAMPANIA			In tutte le province
PUGLIA			In tutte le province
BASILICATA			In tutte le province
CALABRIA			In tutte le province
SICILIA		AG, CL, CT, RG, SR	EN, ME, PA, TP

Previsione meteorologica

Precipitazioni: da isolate a sparse, a prevalente carattere temporalesco, su zone interne e montuose di Campania, Molise e Puglia occidentale, su Basilicata, Calabria settentrionale. Isolate a prevalente carattere temporalesco sul resto delle zone peninsulari e sulla Sicilia settentrionale ed orientale.

Venti: deboli o moderati prevalentemente meridionali.

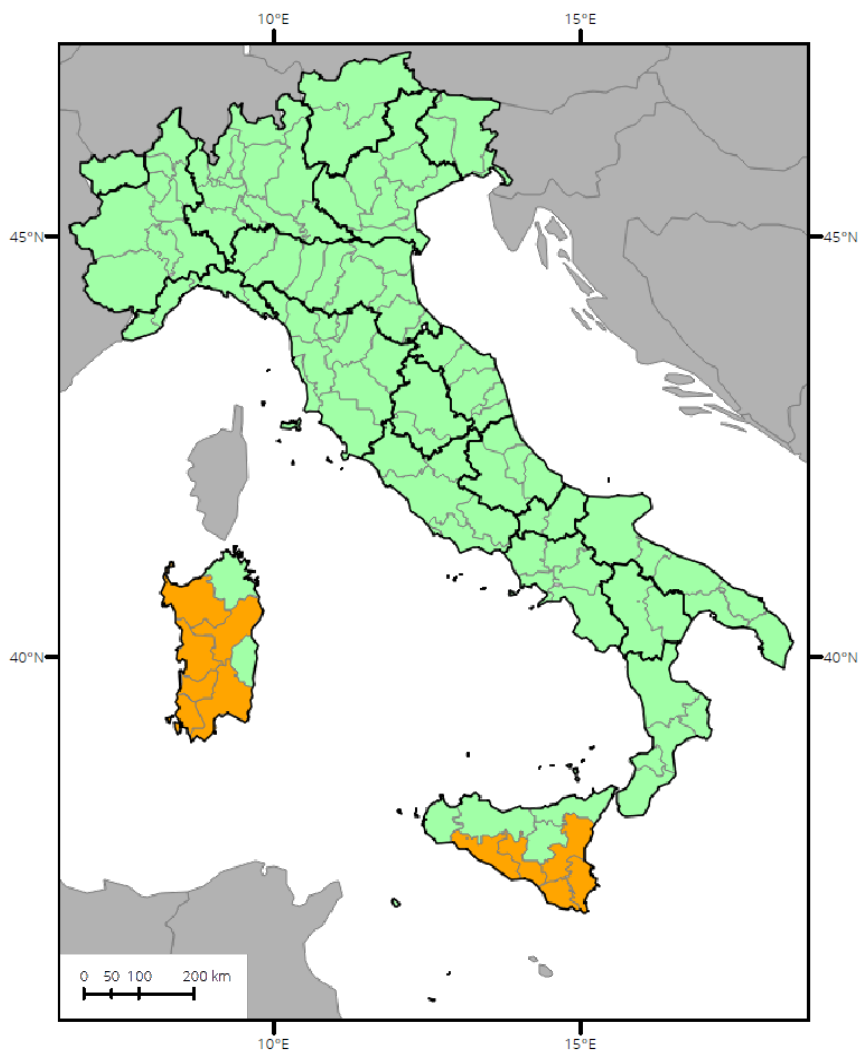
Temperature: senza variazioni di rilievo.

Umidità minima nei bassi strati: 30-50%, fino a 60% sulla Calabria.

BOLLETTINO DI PREVISIONE NAZIONALE INCENDI BOSCHIVI

condizioni di suscettività all'innesco e alla propagazione di incendi boschivi

Previsione per domenica, 28 agosto 2022, per l'Italia



LEGENDA

- **SUSCETTIVITÀ ALTA**
Ad innesco avvenuto, l'incendio si propagerà in maniera tale da poter rapidamente raggiungere dimensioni e intensità tali da renderlo difficilmente contrastabile con le sole forze ordinarie, ancorché rinforzate, richiedendo il dispiegamento di ulteriori mezzi aerei.
 - **SUSCETTIVITÀ MEDIA**
Ad innesco avvenuto, l'incendio si propagerà in maniera tale da dover essere tempestivamente fronteggiato con forze ordinarie, altrimenti potrebbe essere necessario un dispiegamento di ulteriori forze per contrastarlo, rafforzando le squadre a terra ed impiegando piccoli e medi mezzi aerei.
 - **SUSCETTIVITÀ BASSA**
Ad innesco avvenuto, ancorché poco probabile, l'incendio si propagerà in maniera tale che dovrebbe essere fronteggiato con le sole forze ordinarie, comunque necessarie.
- Confine regionale
— Confine provinciale

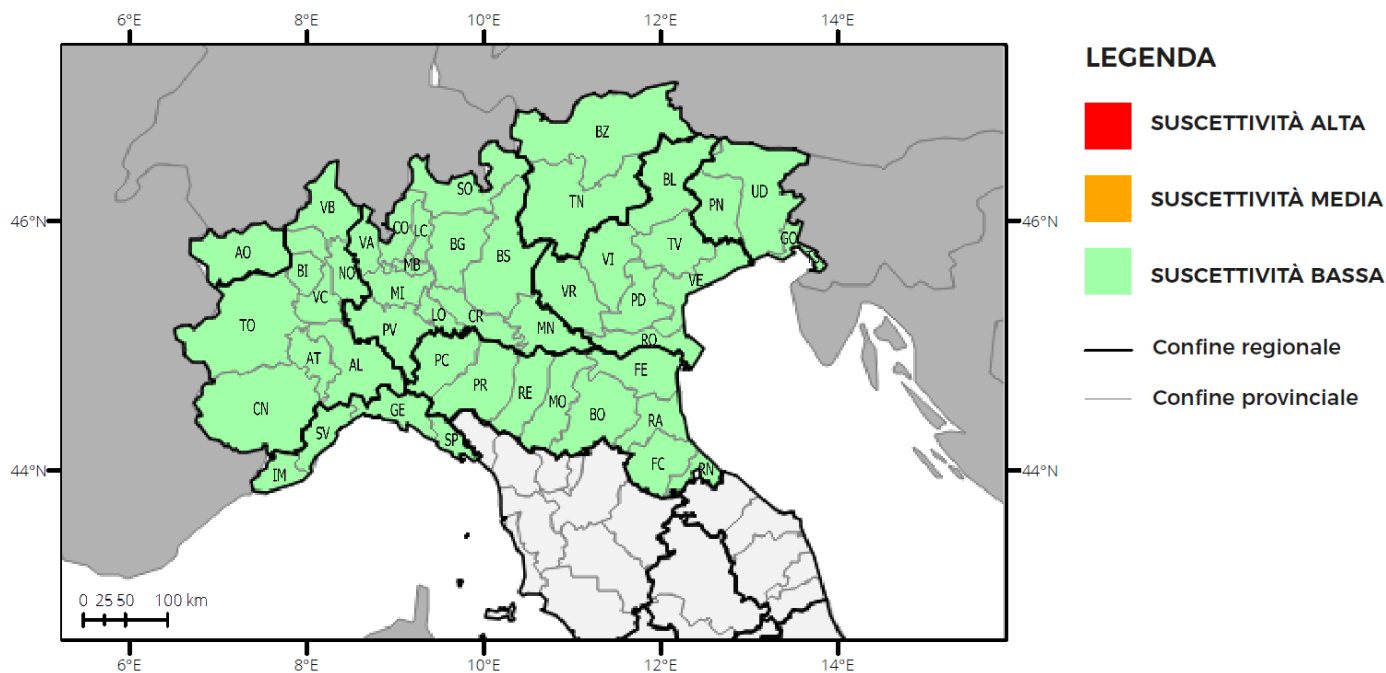
Situazione sinottica

domenica, la situazione ancora poco evolutiva vedrà una instabilità pomeridiana che si estenderà a gran parte delle zone interne e montuose soprattutto sul versante adriatico. Venti in ulteriore attenuazione e temperature nella media stagionale.

BOLLETTINO DI PREVISIONE NAZIONALE INCENDI BOSCHIVI

condizioni di suscettività all'innesco e alla propagazione di incendi boschivi

Previsione per domenica, 28 agosto 2022, per l'Italia settentrionale



REGIONE	SUSCETTIVITÀ ALTA	SUSCETTIVITÀ MEDIA	SUSCETTIVITÀ BASSA
VALLE D'AOSTA			AO
PIEMONTE			In tutte le province
LOMBARDIA			In tutte le province
TRENTINO A. A.			In tutte le province
VENETO			In tutte le province
FRIULI V. GIULIA			In tutte le province
LIGURIA			In tutte le province
EMILIA-ROMAGNA			In tutte le province

Previsione meteorologica

Precipitazioni: da isolate a sparse, a prevalente carattere temporalesco, su tutte le regioni, specie sul Triveneto, Lombardia orientale, pianura ferrarese e appennino romagnolo; Isolate a prevalente carattere temporalesco altrove.

Venti: deboli variabili.

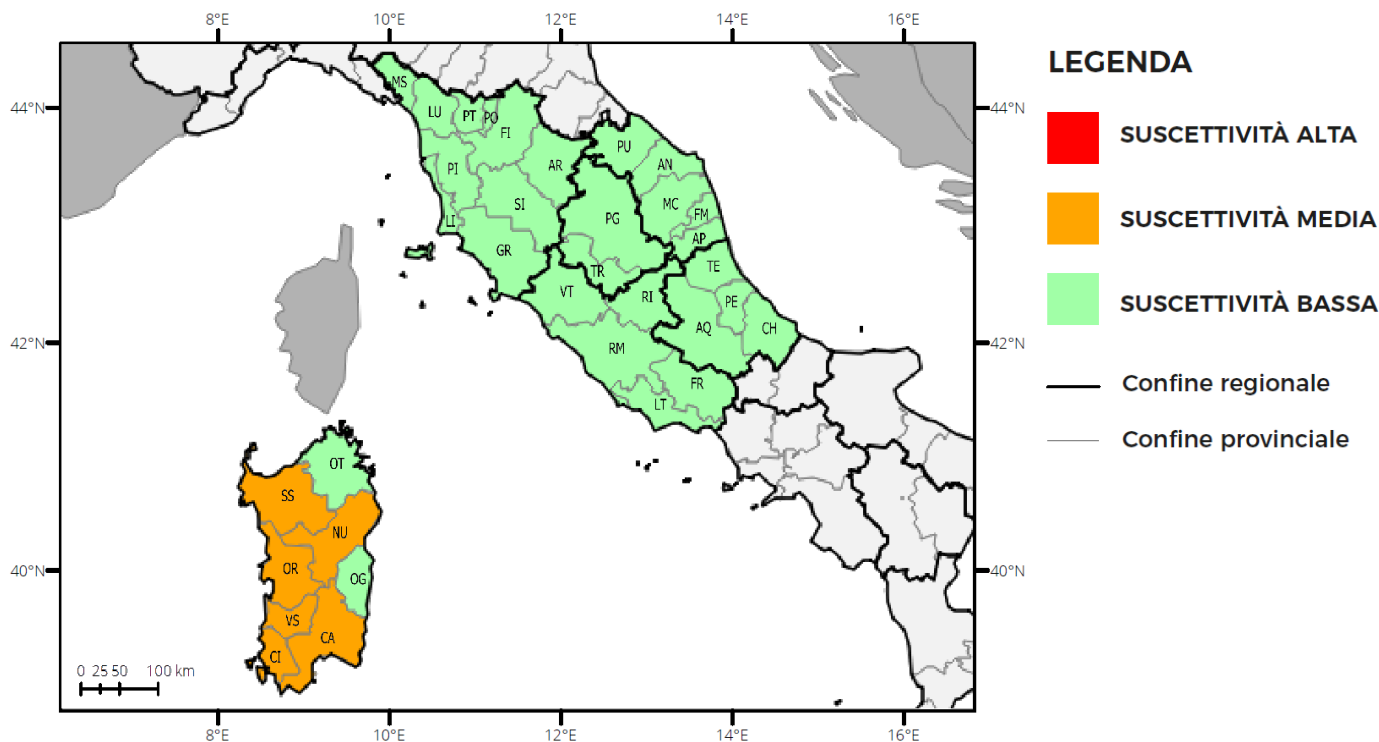
Temperature: massime in sensibile aumento sui settori occidentali, in sensibile diminuzione sulla Romagna e localmente sul Triveneto.

Umidità minima nei bassi strati: 60-70% sul Triveneto; 30-5% altrove.

BOLLETTINO DI PREVISIONE NAZIONALE INCENDI BOSCHIVI

condizioni di suscettività all'innesco e alla propagazione di incendi boschivi

Previsione per domenica, 28 agosto 2022, per l'Italia centrale e la Sardegna



REGIONE	SUSCETTIVITÀ ALTA	SUSCETTIVITÀ MEDIA	SUSCETTIVITÀ BASSA
TOSCANA			In tutte le province
UMBRIA			In tutte le province
MARCHE			In tutte le province
LAZIO			In tutte le province
ABRUZZO			In tutte le province
SARDEGNA		CA, CI, NU, OR, SS, VS	OG, OT

Previsione meteorologica

Precipitazioni: da isolate a sparse, a carattere temporalesco, su tutte le aree interne e montuose peninsulari; isolate a prevalente carattere temporalesco altrove.

Venti: deboli dai quadranti occidentali, con locali rinforzi nel corso del pomeriggio su Sardegna, deboli prevalentemente meridionali altrove.

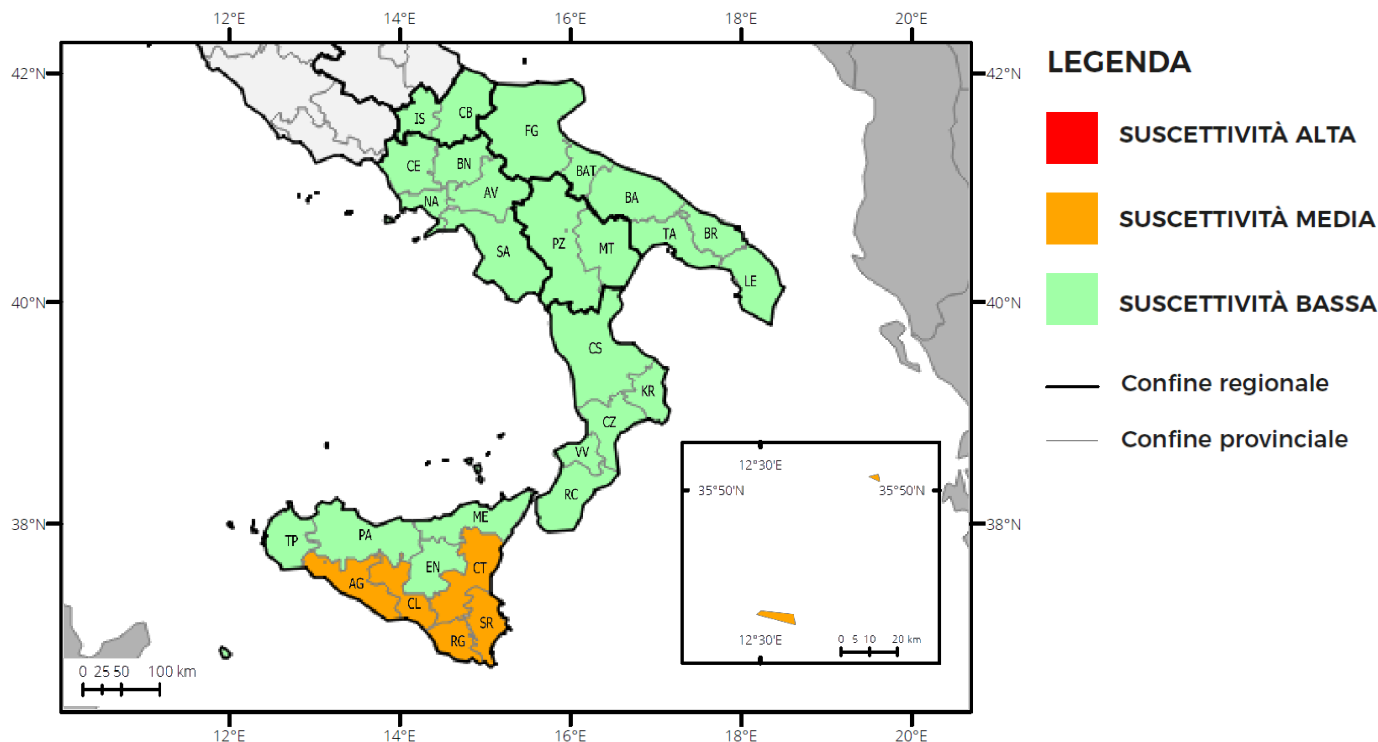
Temperature: in locale sensibile diminuzione le massime sui settori adriatici; senza variazioni di rilievo altrove.

Umidità minima nei bassi strati: 60-70% sulle regioni adriatiche.

BOLLETTINO DI PREVISIONE NAZIONALE INCENDI BOSCHIVI

condizioni di suscettività all'innesco e alla propagazione di incendi boschivi

Previsione per domenica, 28 agosto 2022, per l'Italia meridionale e la Sicilia



REGIONE	SUSCETTIVITÀ ALTA	SUSCETTIVITÀ MEDIA	SUSCETTIVITÀ BASSA
MOLISE			In tutte le province
CAMPANIA			In tutte le province
PUGLIA			In tutte le province
BASILICATA			In tutte le province
CALABRIA			In tutte le province
SICILIA		AG, CL, CT, RG, SR	EN, ME, PA, TP

Previsione meteorologica

Precipitazioni: da isolate a sparse, a carattere temporalesco, sulle aree interne e montuose di Molise e Puglia; isolate a prevalente carattere temporalesco altrove.

Venti: deboli variabili sui settori tirrenici; deboli meridionali con locali rinforzi fino a moderati nel pomeriggio sulle coste ioniche di Sicilia, Calabria e Puglia meridionale.

Temperature: massime in locale diminuzione sul Molise e localmente sulle aree interne appenniniche; senza variazioni di rilievo altrove.

Umidità minima nei bassi strati: 60-70%.

BOLLETTINO DI PREVISIONE NAZIONALE INCENDI BOSCHIVI

Il bollettino di previsione nazionale degli incendi boschivi è stato emesso sulla base di quanto dettato dalla Direttiva del Presidente Consiglio dei Ministri del 1 luglio 2011 recante "Direttiva in materia di lotta attiva agli incendi boschivi", pubblicata nella Gazzetta ufficiale n. 208, del 7 settembre 2011, e del Decreto attuativo del Capo del Dipartimento della Protezione Civile, repertorio n. 535 del 16 marzo 2021.

Il bollettino (Informativa n. 186/2022) emanato il 26 agosto 2022, contiene la previsione per sabato 27 agosto 2022, la previsione per domenica 28 agosto 2022, ed è stato prodotto dal Servizio rischi ambientali, antropici e da incendi boschivi sulla base:

- delle previsioni meteorologiche sinottiche giornaliere di venerdì 26 agosto 2022 emesse dal Centro Funzionale Centrale del Dipartimento Nazionale della Protezione Civile;
- dei risultati dei modelli di analisi delle condizioni favorevoli all'innesco e alla propagazione degli incendi boschivi in uso presso il Dipartimento della Protezione Civile;
- delle previsioni meteorologiche fornite dal Centro Funzionale Centrale del Dipartimento Nazionale della Protezione Civile;
- di elementi notiziari acquisiti.

Il bollettino mostra le previsioni delle condizioni di suscettività all'innesco e alla propagazione degli incendi boschivi, a scala provinciale e in tre classi di suscettività: alta (rosso), media (arancione), bassa (verde). Le tre classi di suscettività sono descritte a pagina 1 del bollettino.

IL DIRIGENTE
Mario Nicoletti

(ai sensi dell'art. 3.C.2 D. LGS. N. 39/1993)