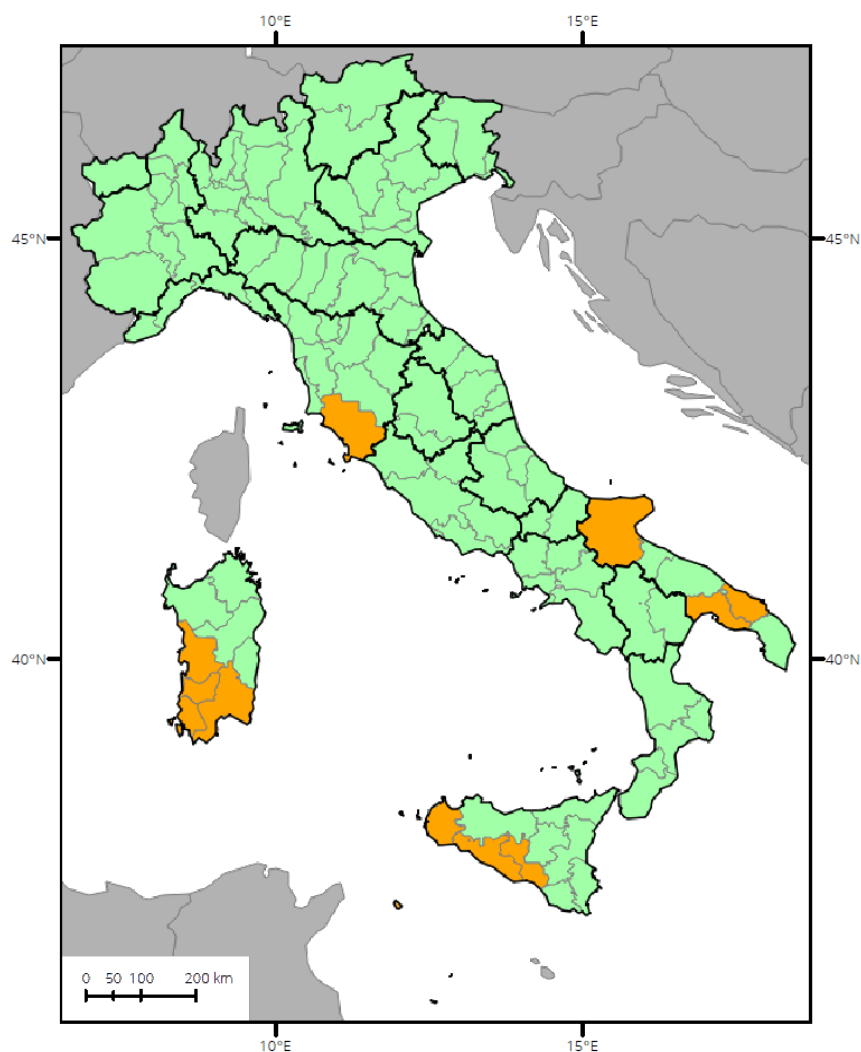


BOLLETTINO DI PREVISIONE NAZIONALE INCENDI BOSCHIVI

condizioni di suscettività all'innesco e alla propagazione di incendi boschivi

Previsione per venerdì, 26 agosto 2022, per l'Italia



LEGENDA

- SUSCETTIVITÀ ALTA**
Ad innesco avvenuto, l'incendio si propagerà in maniera tale da poter rapidamente raggiungere dimensioni e intensità tali da renderlo difficilmente contrastabile con le sole forze ordinarie, ancorchè rinforzate, richiedendo il dispiegamento di ulteriori mezzi aerei.
 - SUSCETTIVITÀ MEDIA**
Ad innesco avvenuto, l'incendio si propagerà in maniera tale da dover essere tempestivamente fronteggiato con forze ordinarie, altrimenti potrebbe essere necessario un dispiegamento di ulteriori forze per contrastarlo, rafforzando le squadre a terra ed impiegando piccoli e medi mezzi aerei.
 - SUSCETTIVITÀ BASSA**
Ad innesco avvenuto, ancorchè poco probabile, l'incendio si propagerà in maniera tale che dovrebbe essere fronteggiato con le sole forze ordinarie, comunque necessarie.
- Confine regionale
— Confine provinciale

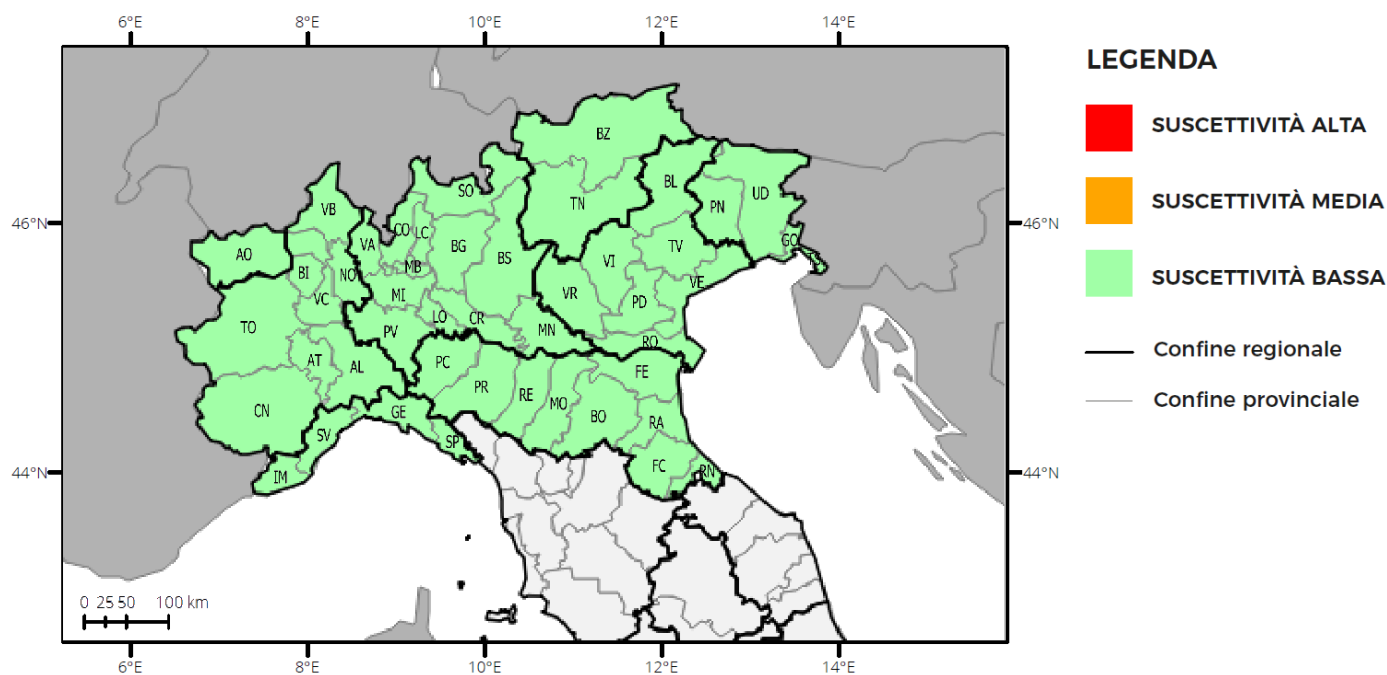
Situazione sinottica

un'ampia area depressionaria, con minimo in quota centrato sulla Grecia, si muove lentamente verso Est, influenzando sempre meno le condizioni meteorologiche sull'Italia. Oggi, residua instabilità ad evoluzione prettamente diurna, insisterà sui settori ionici e sui rilievi del Triveneto. Domani, isolati rovesci o brevi temporali potranno interessare i rilievi alpini ed appenninici. La ventilazione, oggi e domani, ancora moderata dai quadranti settentrionali. Le temperature, generalmente prossime ai valori medi del periodo, subiranno un lieve e temporaneo rialzo, raggiungeranno valori solo localmente elevati.

BOLLETTINO DI PREVISIONE NAZIONALE INCENDI BOSCHIVI

condizioni di suscettività all'innesco e alla propagazione di incendi boschivi

Previsione per venerdì, 26 agosto 2022, per l'Italia settentrionale



REGIONE	SUSCETTIVITÀ ALTA	SUSCETTIVITÀ MEDIA	SUSCETTIVITÀ BASSA
VALLE D'AOSTA			AO
PIEMONTE			In tutte le province
LOMBARDIA			In tutte le province
TRENTINO A. A.			In tutte le province
VENETO			In tutte le province
FRIULI V. GIULIA			In tutte le province
LIGURIA			In tutte le province
EMILIA-ROMAGNA			In tutte le province

Previsione meteorologica

Precipitazioni: da isolate a sparse, a prevalente carattere temporalesco, su tutte le aree alpine e prealpine, in estensione alle pianure piemontesi, alla Liguria e settori appenninici dell'Emilia-Romagna; assenti o non rilevanti altrove.

Venti: deboli variabili, con locali rinforzi da sud-ovest sulla Liguria.

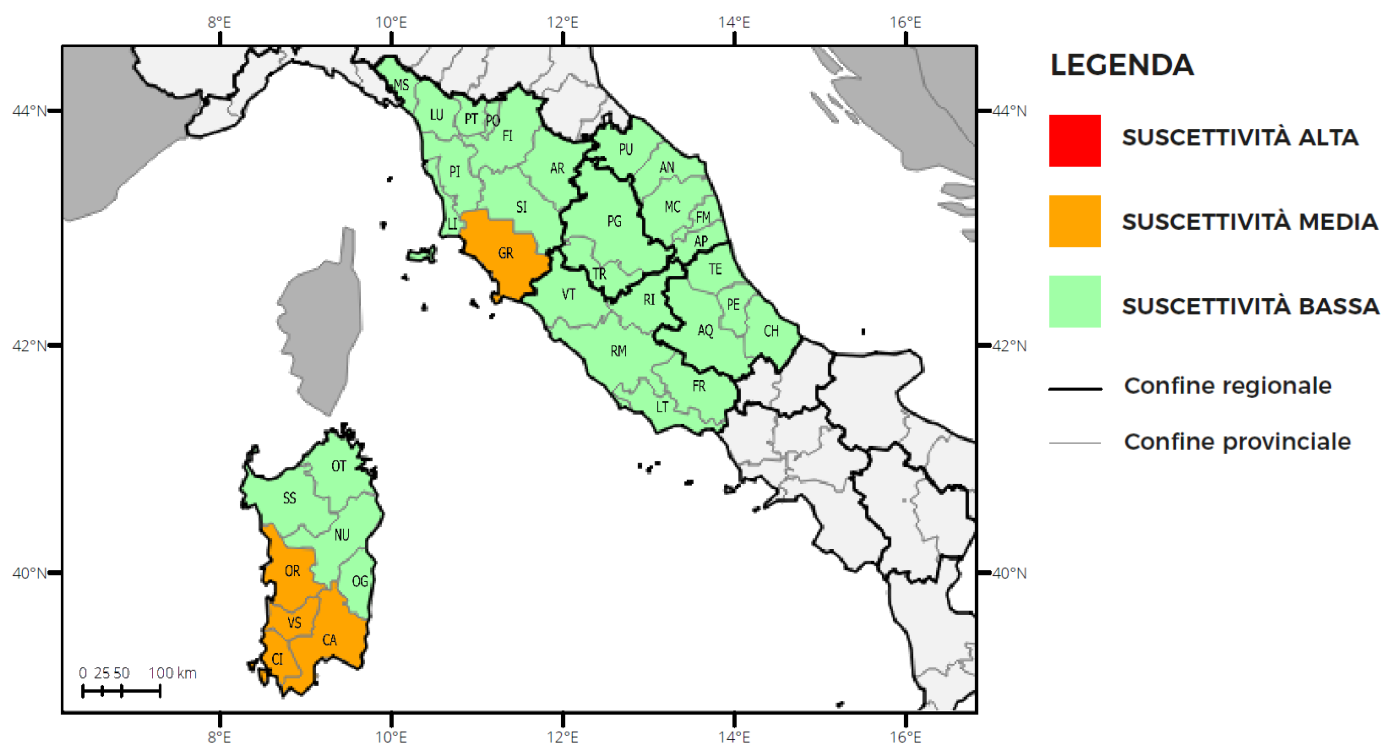
Temperature: senza variazioni di rilievo.

Umidità minima nei bassi strati: 30-50%.

BOLLETTINO DI PREVISIONE NAZIONALE INCENDI BOSCHIVI

condizioni di suscettività all'innesco e alla propagazione di incendi boschivi

Previsione per venerdì, 26 agosto 2022, per l'Italia centrale e la Sardegna



REGIONE	SUSCETTIVITÀ ALTA	SUSCETTIVITÀ MEDIA	SUSCETTIVITÀ BASSA
TOSCANA		GR	AR, FI, LI, LU, MS, PI, PO, PT, SI
UMBRIA			In tutte le province
MARCHE			In tutte le province
LAZIO			In tutte le province
ABRUZZO			In tutte le province
SARDEGNA		CA, CI, OR, VS	NU, OG, OT, SS

Previsione meteorologica

Precipitazioni: da isolate a sparse, a prevalente carattere temporalesco pomeridiano, su tutte le aree appenniniche; assenti o non rilevanti altrove.

Venti: da deboli a moderati dai quadranti settentrionali, con locali rinforzi nel corso del pomeriggio.

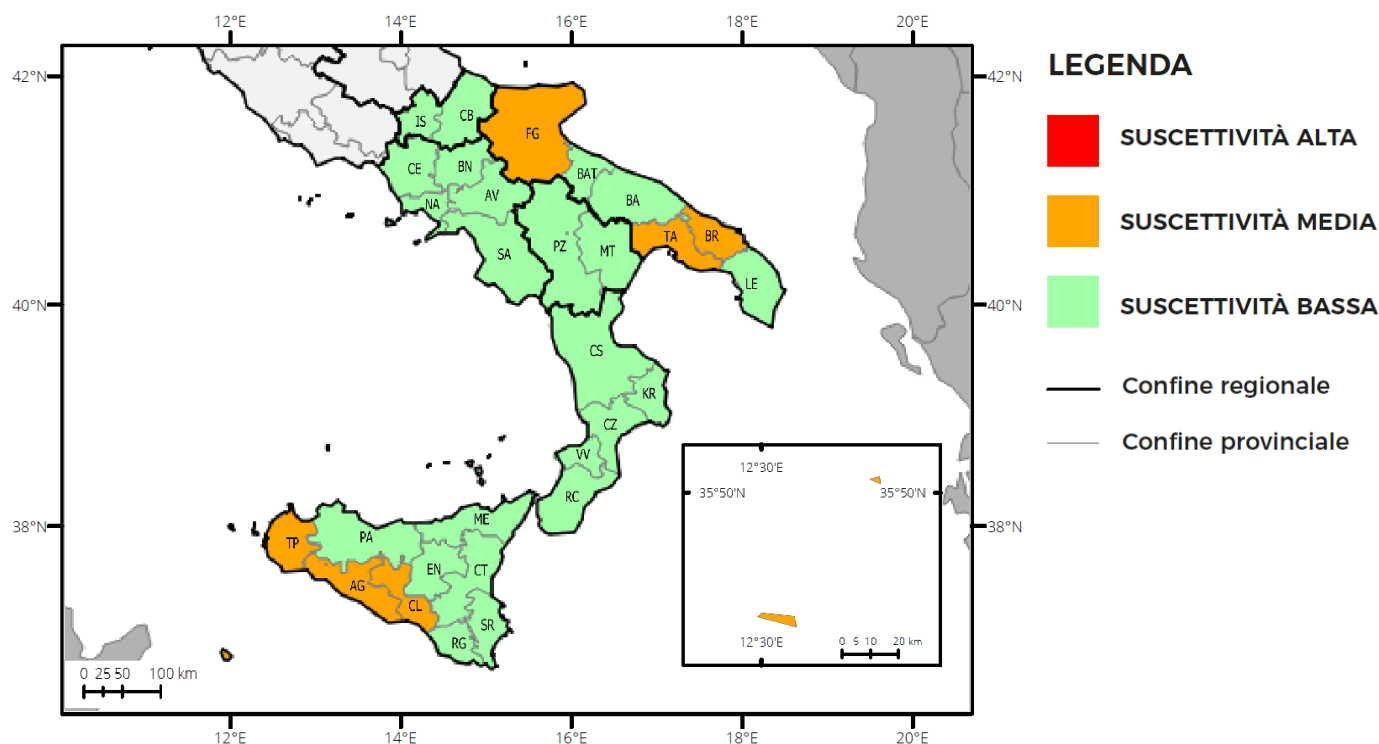
Temperature: senza variazioni di rilievo o in lieve aumento.

Umidità minima nei bassi strati: 30-50%.

BOLLETTINO DI PREVISIONE NAZIONALE INCENDI BOSCHIVI

condizioni di suscettività all'innesco e alla propagazione di incendi boschivi

Previsione per venerdì, 26 agosto 2022, per l'Italia meridionale e la Sicilia



REGIONE	SUSCETTIVITÀ ALTA	SUSCETTIVITÀ MEDIA	SUSCETTIVITÀ BASSA
MOLISE			In tutte le province
CAMPANIA			In tutte le province
PUGLIA		BR, FG, TA	BA, BAT, LE
BASILICATA			In tutte le province
CALABRIA			In tutte le province
SICILIA		AG, CL, TP	CT, EN, ME, PA, RG, SR

Previsione meteorologica

Precipitazioni: da isolate a sparse, a prevalente carattere temporalesco pomeridiano, su Appennino campano e molisano, Basilicata occidentale, aree interne della Puglia settentrionale, Calabria e Sicilia centro-orientale; assenti o non rilevanti altrove.

Venti: moderati dai quadranti settentrionali, con locali rinforzi su Puglia meridionale, Basilicata ionica, Calabria e Sicilia.

Temperature: senza variazioni di rilievo o in lieve aumento.

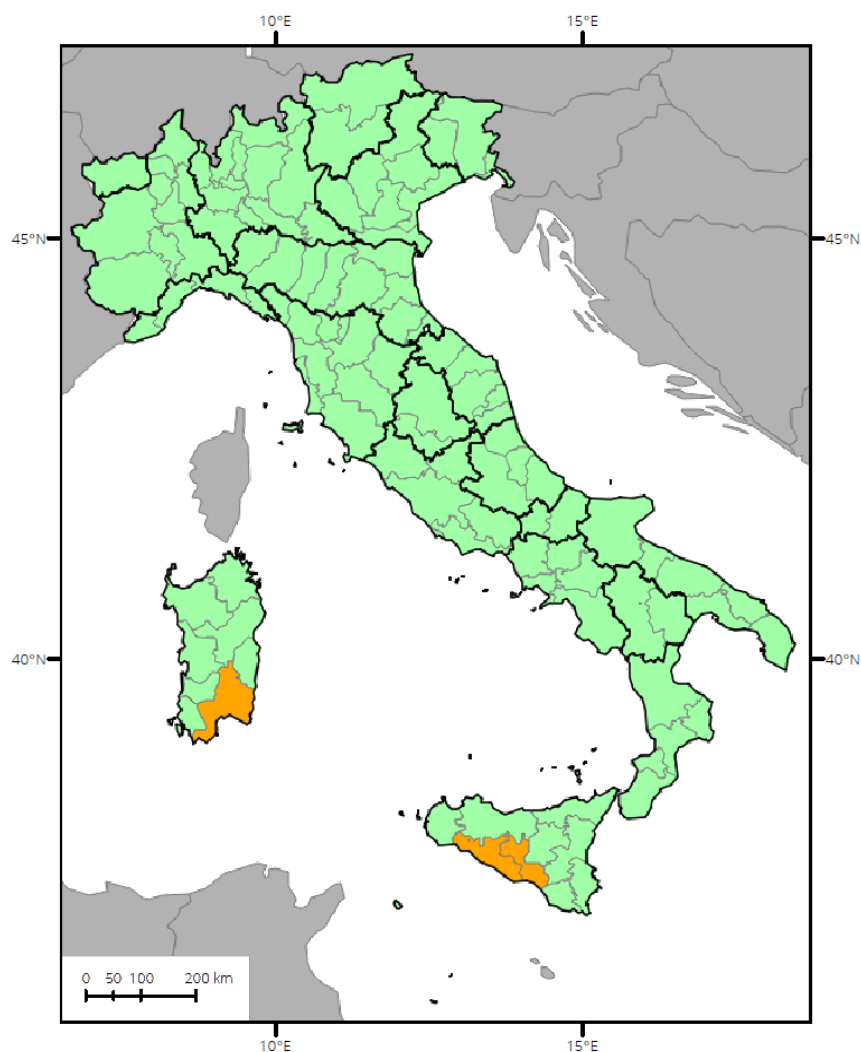
Umidità minima nei bassi strati: 30-50%.



BOLLETTINO DI PREVISIONE NAZIONALE INCENDI BOSCHIVI

condizioni di suscettività all'innesco e alla propagazione di incendi boschivi

Previsione per sabato, 27 agosto 2022, per l'Italia



LEGENDA

- **SUSCETTIVITÀ ALTA**
Ad innesco avvenuto, l'incendio si propagerà in maniera tale da poter rapidamente raggiungere dimensioni e intensità tali da renderlo difficilmente contrastabile con le sole forze ordinarie, ancorchè rinforzate, richiedendo il dispiegamento di ulteriori mezzi aerei.
 - **SUSCETTIVITÀ MEDIA**
Ad innesco avvenuto, l'incendio si propagerà in maniera tale da dover essere tempestivamente fronteggiato con forze ordinarie, altrimenti potrebbe essere necessario un dispiegamento di ulteriori forze per contrastarlo, rafforzando le squadre a terra ed impiegando piccoli e medi mezzi aerei.
 - **SUSCETTIVITÀ BASSA**
Ad innesco avvenuto, ancorchè poco probabile, l'incendio si propagerà in maniera tale che dovrebbe essere fronteggiato con le sole forze ordinarie, comunque necessarie.
- Confine regionale
— Confine provinciale

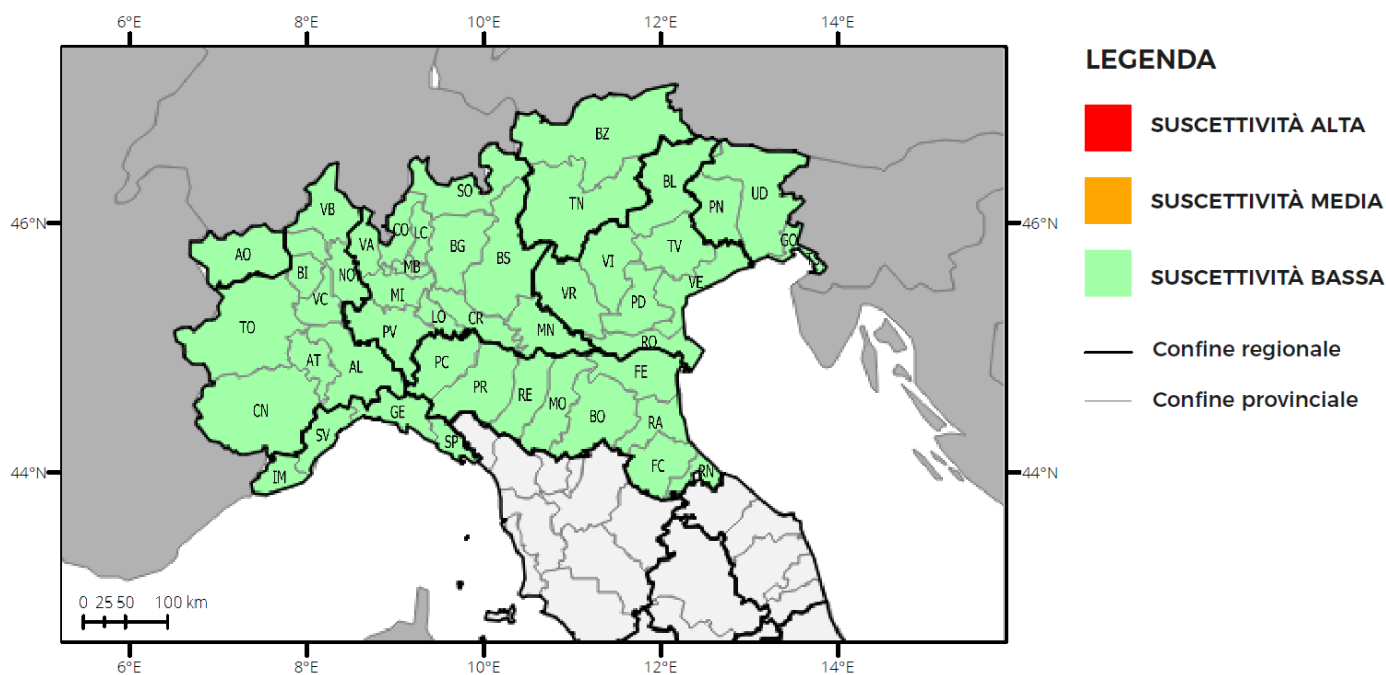
Situazione sinottica

sabato, i fenomeni si intensificheranno, nel corso delle ore centrali della giornata, su alcune aree del Nord e del Centro, specie a ridosso delle aree montuose. La ventilazione, in prevalenza debole, proverrà dai quadranti meridionali, mentre le temperature massime, a causa della copertura nuvolosa, subiranno una diminuzione sulle regioni centro-settentrionali.

BOLLETTINO DI PREVISIONE NAZIONALE INCENDI BOSCHIVI

condizioni di suscettività all'innesco e alla propagazione di incendi boschivi

Previsione per sabato, 27 agosto 2022, per l'Italia settentrionale



REGIONE	SUSCETTIVITÀ ALTA	SUSCETTIVITÀ MEDIA	SUSCETTIVITÀ BASSA
VALLE D'AOSTA			AO
PIEMONTE			In tutte le province
LOMBARDIA			In tutte le province
TRENTINO A. A.			In tutte le province
VENETO			In tutte le province
FRIULI V. GIULIA			In tutte le province
LIGURIA			In tutte le province
EMILIA-ROMAGNA			In tutte le province

Previsione meteorologica

Precipitazioni: da isolate a sparse, a prevalente carattere temporalesco, su tutte le regioni, specie sui settori alpini di Triveneto e Lombardia e sull'Appennino emiliano-romagnolo.

Venti: deboli variabili, con locali rinforzi dai quadranti occidentali sul Nord-Ovest.

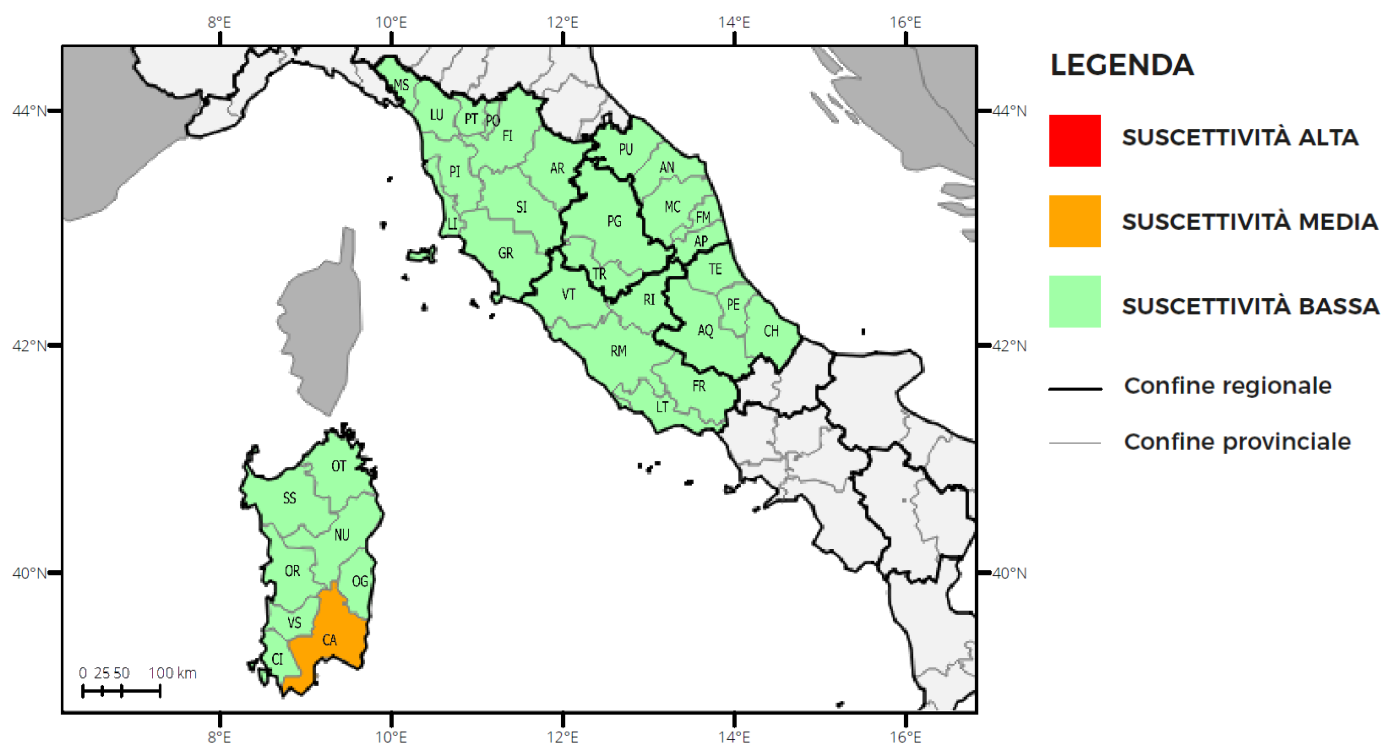
Temperature: massime in sensibile diminuzione su Triveneto, Lombardia ed Emilia-Romagna; senza variazioni di rilievo altrove.

Umidità minima nei bassi strati: 40-60%.

BOLLETTINO DI PREVISIONE NAZIONALE INCENDI BOSCHIVI

condizioni di suscettività all'innesco e alla propagazione di incendi boschivi

Previsione per sabato, 27 agosto 2022, per l'Italia centrale e la Sardegna



REGIONE	SUSCETTIVITÀ ALTA	SUSCETTIVITÀ MEDIA	SUSCETTIVITÀ BASSA
TOSCANA			In tutte le province
UMBRIA			In tutte le province
MARCHE			In tutte le province
LAZIO			In tutte le province
ABRUZZO			In tutte le province
SARDEGNA		CA	CI, NU, OG, OR, OT, SS, VS

Previsione meteorologica

Precipitazioni: da isolate a sparse, a carattere temporalesco pomeridiano, su tutte le aree interne e montuose; assenti o non rilevanti sulle aree costiere.

Venti: deboli dai quadranti occidentali, con locali rinforzi nel corso del pomeriggio su Sardegna e coste tirreniche.

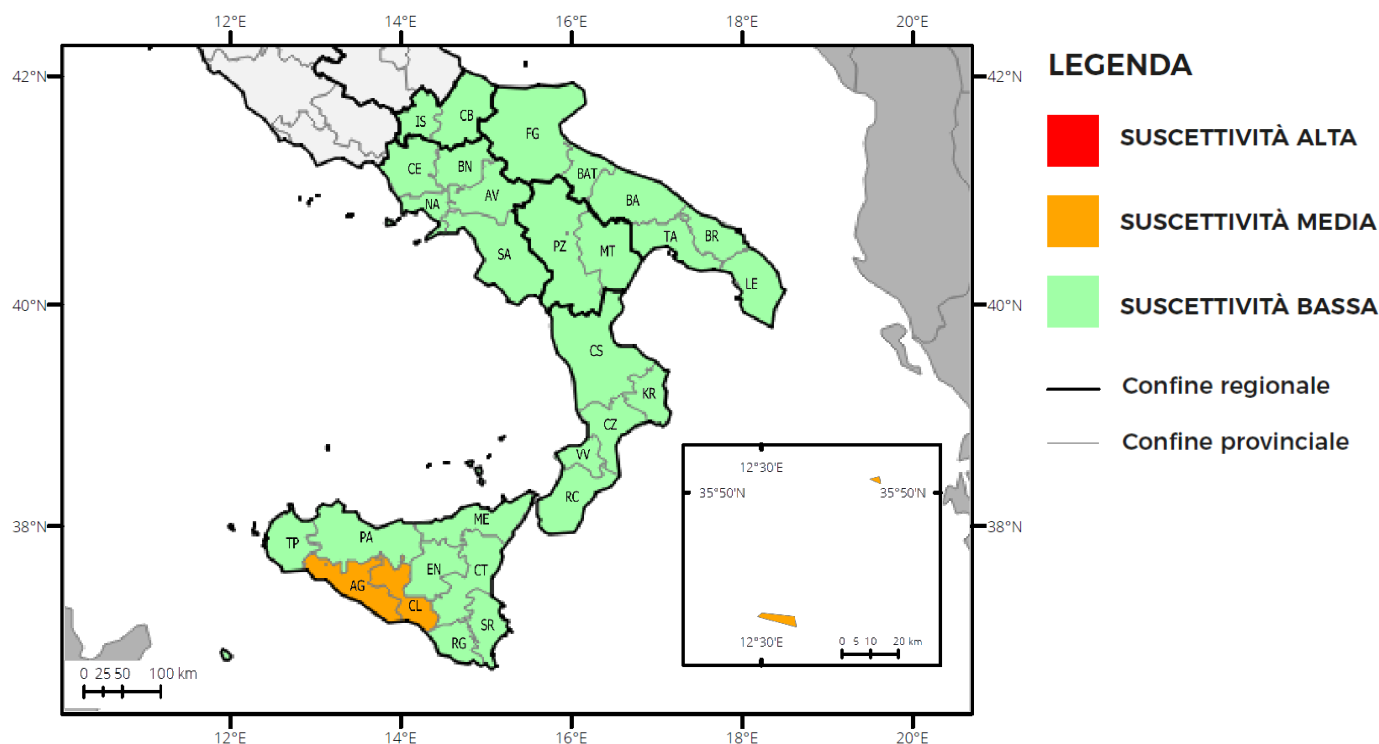
Temperature: massime in sensibile diminuzione sulle aree interne delle regioni peninsulari; senza variazioni di rilievo altrove.

Umidità minima nei bassi strati: 30-50% sulla Sardegna; 50-70% sulle regioni peninsulari.

BOLLETTINO DI PREVISIONE NAZIONALE INCENDI BOSCHIVI

condizioni di suscettività all'innesco e alla propagazione di incendi boschivi

Previsione per sabato, 27 agosto 2022, per l'Italia meridionale e la Sicilia



REGIONE	SUSCETTIVITÀ ALTA	SUSCETTIVITÀ MEDIA	SUSCETTIVITÀ BASSA
MOLISE			In tutte le province
CAMPANIA			In tutte le province
PUGLIA			In tutte le province
BASILICATA			In tutte le province
CALABRIA			In tutte le province
SICILIA		AG, CL	CT, EN, ME, PA, RG, SR, TP

Previsione meteorologica

Precipitazioni: da isolate a sparse, a carattere temporalesco pomeridiano, su tutte le regioni, ad eccezione di coste campane e settori meridionali di Puglia e Sicilia.

Venti: deboli dai quadranti occidentali, con locali rinforzi nel corso del pomeriggio.

Temperature: massime in locale diminuzione; senza variazioni di rilievo altrove.

Umidità minima nei bassi strati: 30-50% sulla Sicilia; 50-70% sulle regioni peninsulari.

BOLLETTINO DI PREVISIONE NAZIONALE INCENDI BOSCHIVI

Il bollettino di previsione nazionale degli incendi boschivi è stato emesso sulla base di quanto dettato dalla Direttiva del Presidente Consiglio dei Ministri del 1 luglio 2011 recante "Direttiva in materia di lotta attiva agli incendi boschivi", pubblicata nella Gazzetta ufficiale n. 208, del 7 settembre 2011, e del Decreto attuativo del Capo del Dipartimento della Protezione Civile, repertorio n. 535 del 16 marzo 2021.

Il bollettino (Informativa n. 185/2022) emanato il 25 agosto 2022, contiene la previsione per venerdì 26 agosto 2022, la previsione per sabato 27 agosto 2022, ed è stato prodotto dal Servizio rischi ambientali, antropici e da incendi boschivi sulla base:

- delle previsioni meteorologiche sinottiche giornaliere di giovedì 25 agosto 2022 emesse dal Centro Funzionale Centrale del Dipartimento Nazionale della Protezione Civile;
- dei risultati dei modelli di analisi delle condizioni favorevoli all'innesco e alla propagazione degli incendi boschivi in uso presso il Dipartimento della Protezione Civile;
- delle previsioni meteorologiche fornite dal Centro Funzionale Centrale del Dipartimento Nazionale della Protezione Civile;
- di elementi notiziari acquisiti.

Il bollettino mostra le previsioni delle condizioni di suscettività all'innesco e alla propagazione degli incendi boschivi, a scala provinciale e in tre classi di suscettività: alta (rosso), media (arancione), bassa (verde). Le tre classi di suscettività sono descritte a pagina 1 del bollettino.

IL DIRIGENTE
Mario Nicoletti

(ai sensi dell'art. 3.C.2 D. LGS. N. 39/1993)