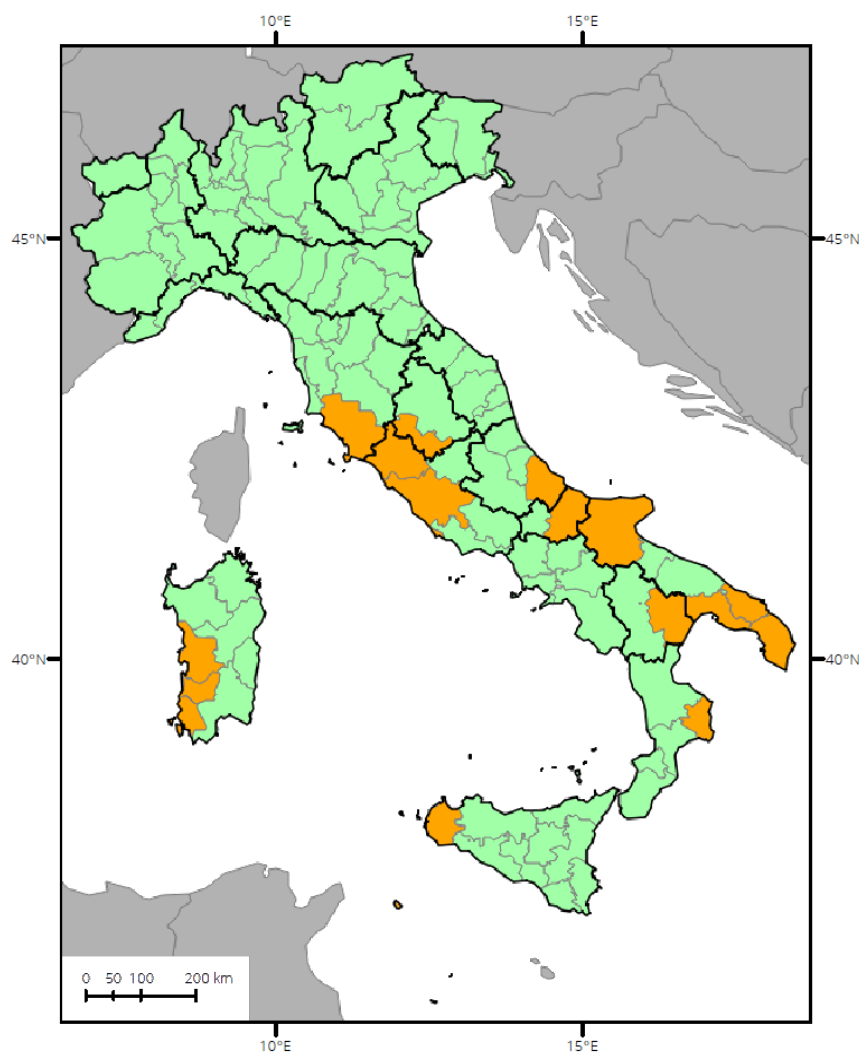




## BOLLETTINO DI PREVISIONE NAZIONALE INCENDI BOSCHIVI

condizioni di suscettività all'innesco e alla propagazione di incendi boschivi

### Previsione per martedì, 23 agosto 2022, per l'Italia



#### LEGENDA

- **SUSCETTIVITÀ ALTA**  
Ad innesco avvenuto, l'incendio si propagerà in maniera tale da poter rapidamente raggiungere dimensioni e intensità tali da renderlo difficilmente contrastabile con le sole forze ordinarie, ancorchè rinforzate, richiedendo il dispiegamento di ulteriori mezzi aerei.
  - **SUSCETTIVITÀ MEDIA**  
Ad innesco avvenuto, l'incendio si propagerà in maniera tale da dover essere tempestivamente fronteggiato con forze ordinarie, altrimenti potrebbe essere necessario un dispiegamento di ulteriori forze per contrastarlo, rafforzando le squadre a terra ed impiegando piccoli e medi mezzi aerei.
  - **SUSCETTIVITÀ BASSA**  
Ad innesco avvenuto, ancorchè poco probabile, l'incendio si propagerà in maniera tale che dovrebbe essere fronteggiato con le sole forze ordinarie, comunque necessarie.
- Confine regionale  
— Confine provinciale

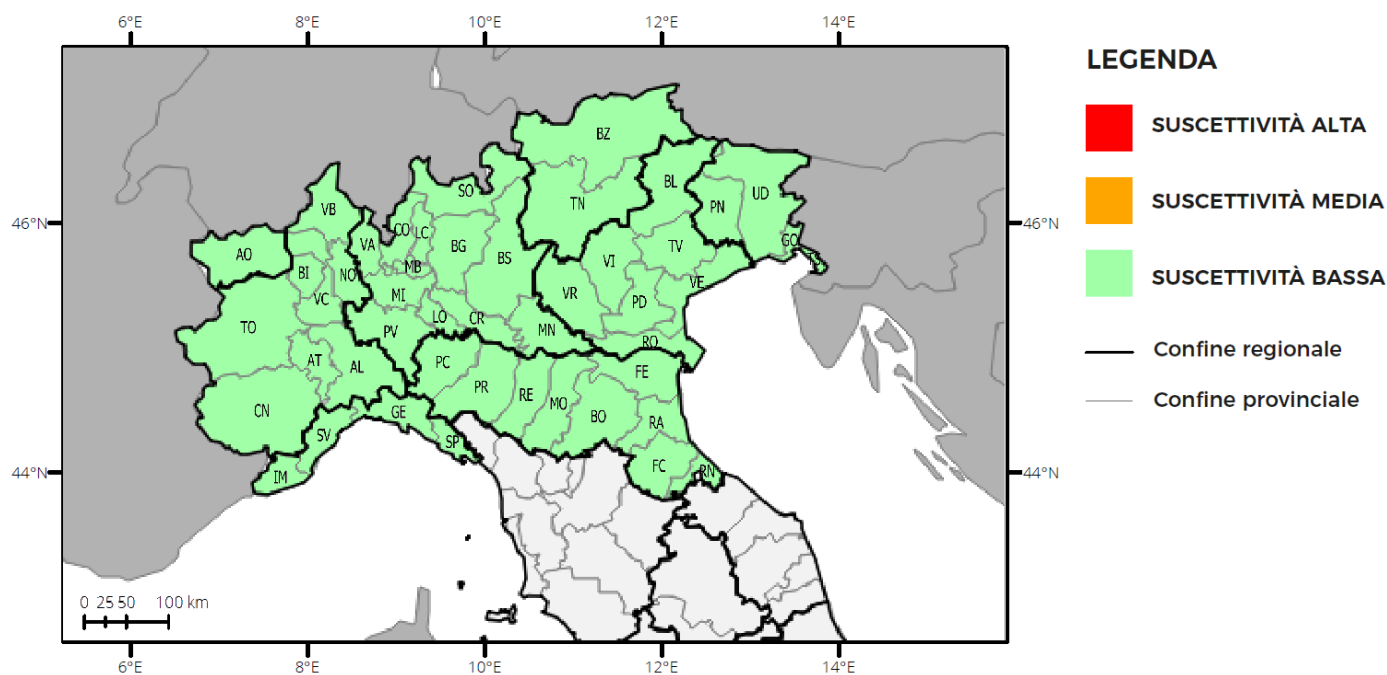
### Situazione sinottica

una saccatura, in fase di isolamento tra il Mediterraneo centrale e l'area balcanica, caratterizzata da aria fresca al suo interno, porta condizioni di tempo localmente instabile sull'Italia. Oggi, attività pomeridiana a carattere temporalesco interesserà Calabria e Sicilia, oltre ad isolati fenomeni possibili a ridosso dei rilievi del resto del Paese. Domani, l'instabilità più spiccata si estenderà a tutto il Sud e a parte del Centro peninsulare.

## BOLLETTINO DI PREVISIONE NAZIONALE INCENDI BOSCHIVI

condizioni di suscettività all'innesco e alla propagazione di incendi boschivi

### Previsione per martedì, 23 agosto 2022, per l'Italia settentrionale



REGIONE	SUSCETTIVITÀ ALTA	SUSCETTIVITÀ MEDIA	SUSCETTIVITÀ BASSA
VALLE D'AOSTA			AO
PIEMONTE			In tutte le province
LOMBARDIA			In tutte le province
TRENTINO A. A.			In tutte le province
VENETO			In tutte le province
FRIULI V. GIULIA			In tutte le province
LIGURIA			In tutte le province
EMILIA-ROMAGNA			In tutte le province

### Previsione meteorologica

**Precipitazioni:** assenti o non rilevanti.

**Venti:** deboli, in prevalenza settentrionali o secondo regime di brezza.

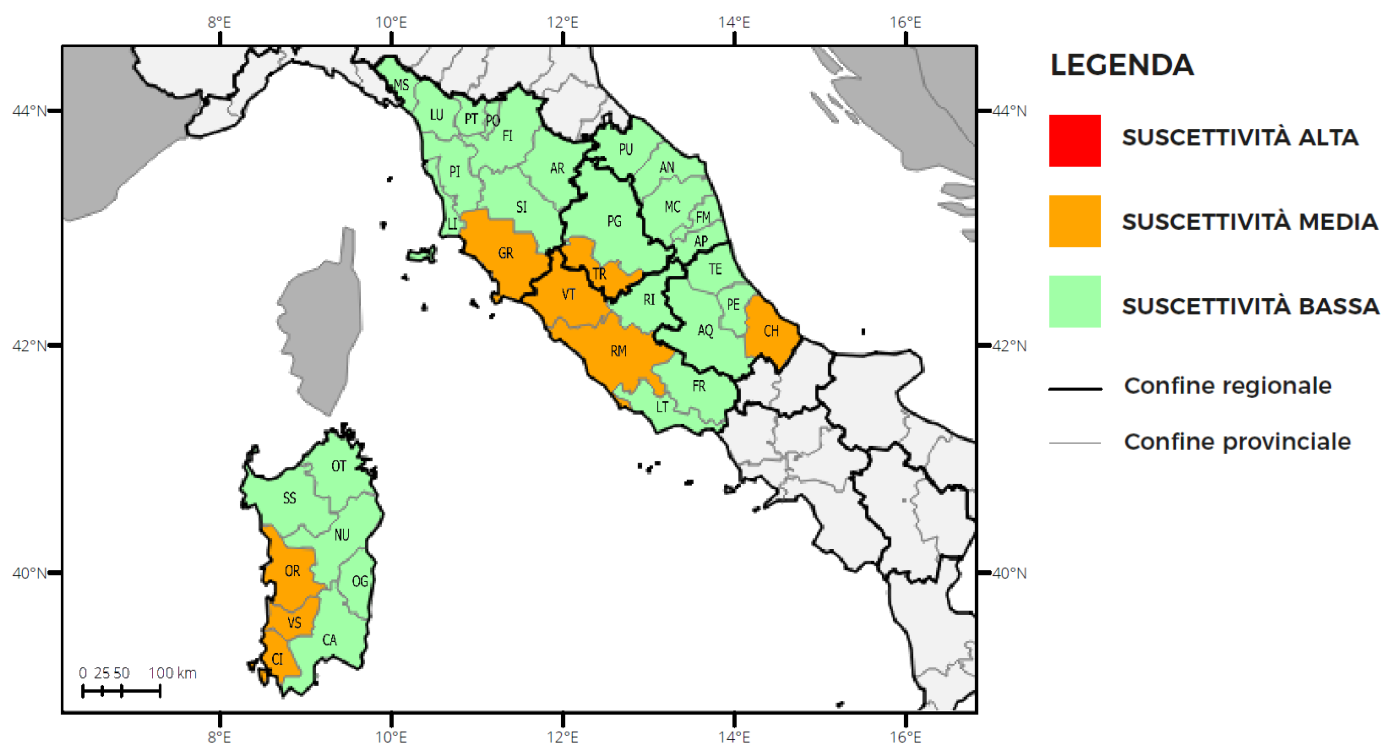
**Temperature:** in locale sensibile calo sul Friuli Venezia Giulia; senza particolari variazioni altrove.

**Umidità minima nei bassi strati:** 20-50%.

## BOLLETTINO DI PREVISIONE NAZIONALE INCENDI BOSCHIVI

condizioni di suscettività all'innesco e alla propagazione di incendi boschivi

### Previsione per martedì, 23 agosto 2022, per l'Italia centrale e la Sardegna



REGIONE	SUSCETTIVITÀ ALTA	SUSCETTIVITÀ MEDIA	SUSCETTIVITÀ BASSA
TOSCANA		GR	AR, FI, LI, LU, MS, PI, PO, PT, SI
UMBRIA		TR	PG
MARCHE			In tutte le province
LAZIO		RM, VT	FR, LT, RI
ABRUZZO		CH	AQ, PE, TE
SARDEGNA		CI, OR, VS	CA, NU, OG, OT, SS

### Previsione meteorologica

**Precipitazioni:** da isolate a sparse, durante le ore centrali e pomeridiane della giornata, a carattere di rovescio o temporale, su Abruzzo e Lazio meridionale, più isolate o occasionali sulle zone interne della Sardegna; assenti o non rilevanti altrove.

**Venti:** da deboli a moderati dai quadranti settentrionali, con locali rinforzi, su tutte le regioni.

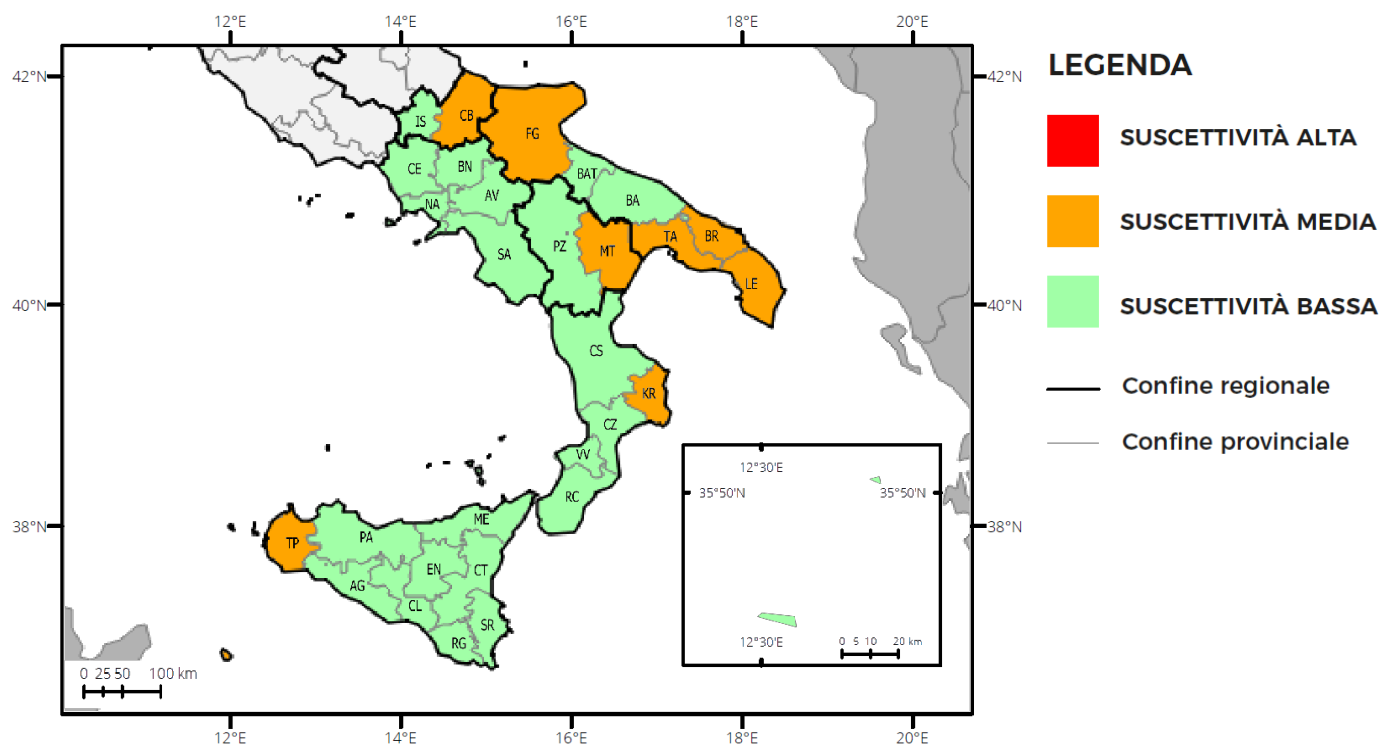
**Temperature:** senza particolari variazioni, ma con valori massimi in locale sensibile diminuzione su Marche ed Abruzzo.

**Umidità minima nei bassi strati:** 40-70% sull'Abruzzo, 30-60% altrove.

## BOLLETTINO DI PREVISIONE NAZIONALE INCENDI BOSCHIVI

condizioni di suscettività all'innesco e alla propagazione di incendi boschivi

**Previsione per martedì, 23 agosto 2022, per l'Italia meridionale e la Sicilia**



REGIONE	SUCSETTIVITÀ ALTA	SUCSETTIVITÀ MEDIA	SUCSETTIVITÀ BASSA
MOLISE		CB	IS
CAMPANIA			In tutte le province
PUGLIA		BR, FG, LE, TA	BA, BAT
BASILICATA		MT	PZ
CALABRIA		KR	CS, CZ, RC, VV
SICILIA		TP	AG, CL, CT, EN, ME, PA, RG, SR

### Previsione meteorologica

**Precipitazioni:** da isolate a sparse, a carattere di rovescio o temporale, su Molise e tutte le regioni del Sud, specie a ridosso dei rilievi peninsulari e della Sicilia orientale.

**Venti:** da deboli a moderati dai quadranti settentrionali, con locali rinforzi, su tutte le regioni.

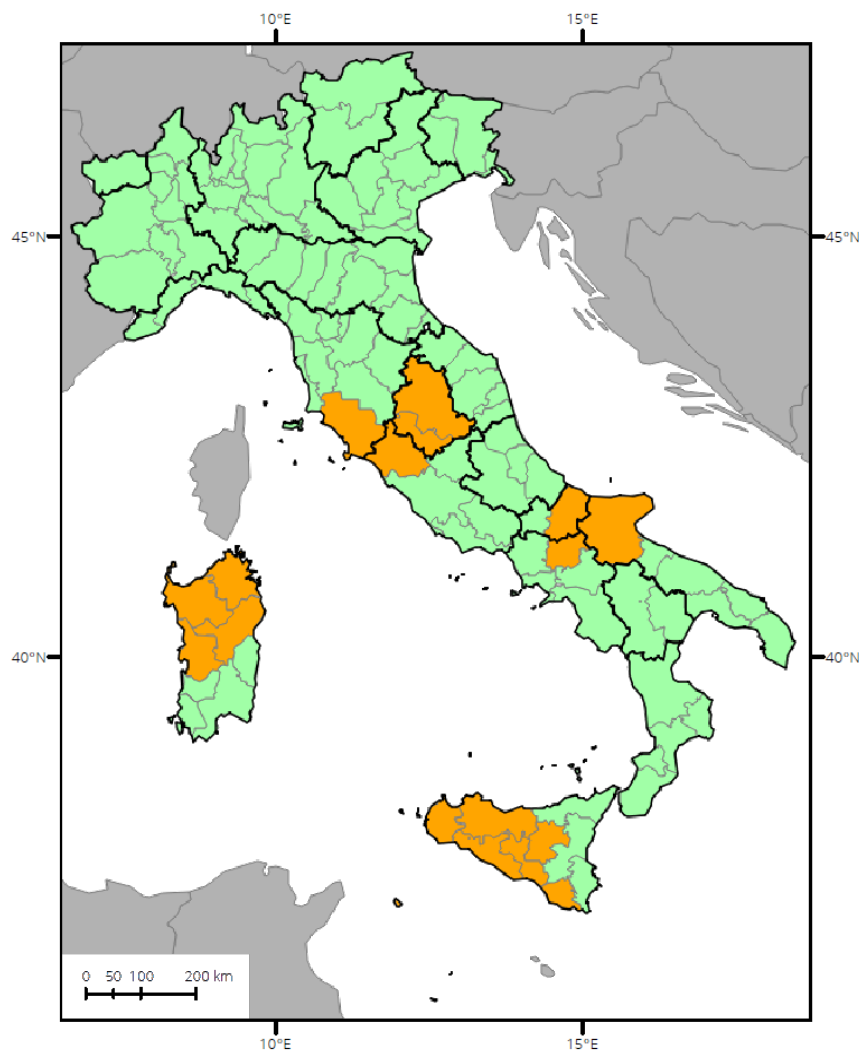
**Temperature:** senza particolari variazioni, ma con valori massimi in locale sensibile diminuzione su Molise, Puglia e settori orientali di Basilicata e Campania.

**Umidità minima nei bassi strati:** 30-60% sulla Sicilia, 50-75% altrove.

## **BOLLETTINO DI PREVISIONE NAZIONALE INCENDI BOSCHIVI**

condizioni di suscettività all'innesco e alla propagazione di incendi boschivi

### **Previsione per mercoledì, 24 agosto 2022, per l'Italia**



#### **LEGENDA**

- **SUSCETTIVITÀ ALTA**  
 Ad innesco avvenuto, l'incendio si propagherà in maniera tale da poter rapidamente raggiungere dimensioni e intensità tali da renderlo difficilmente contrastabile con le sole forze ordinarie, ancorchè rinforzate, richiedendo il dispiegamento di ulteriori mezzi aerei.
- **SUSCETTIVITÀ MEDIA**  
 Ad innesco avvenuto, l'incendio si propagherà in maniera tale da dover essere tempestivamente fronteggiato con forze ordinarie, altrimenti potrebbe essere necessario un dispiegamento di ulteriori forze per contrastarlo, rafforzando le squadre a terra ed impiegando piccoli e medi mezzi aerei.
- **SUSCETTIVITÀ BASSA**  
 Ad innesco avvenuto, ancorchè poco probabile, l'incendio si propagherà in maniera tale che dovrebbe essere fronteggiato con le sole forze ordinarie, comunque necessarie.
- Confine regionale
- Confine provinciale

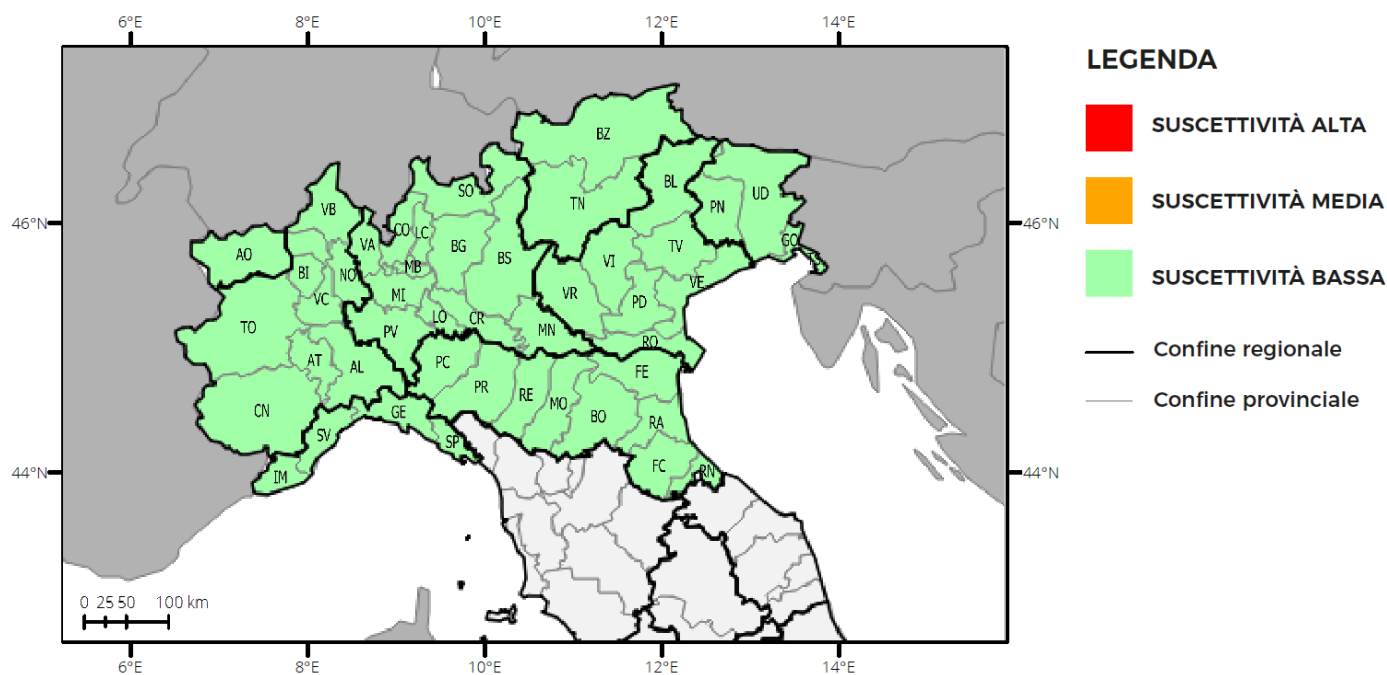
#### **Situazione sinottica**

mercoledì l'instabilità insisterà sulle regioni meridionali e su parte del Centro, in particolar modo su Abruzzo e Molise. La ventilazione ancora moderata o tesa dai quadranti settentrionali, specie sui settori a ridosso di Mare e Canale di Sardegna, Stretto di Sicilia ed Adriatico centro-meridionale, tenderà ad attenuarsi nella giornata di mercoledì. Le temperature massime subiranno una lieve flessione.

## BOLLETTINO DI PREVISIONE NAZIONALE INCENDI BOSCHIVI

condizioni di suscettività all'innesco e alla propagazione di incendi boschivi

### Previsione per mercoledì, 24 agosto 2022, per l'Italia settentrionale



REGIONE	SUSCETTIVITÀ ALTA	SUSCETTIVITÀ MEDIA	SUSCETTIVITÀ BASSA
VALLE D'AOSTA			AO
PIEMONTE			In tutte le province
LOMBARDIA			In tutte le province
TRENTINO A. A.			In tutte le province
VENETO			In tutte le province
FRIULI V. GIULIA			In tutte le province
LIGURIA			In tutte le province
EMILIA-ROMAGNA			In tutte le province

### Previsione meteorologica

**Precipitazioni:** assenti o non rilevanti.

**Venti:** deboli, in prevalenza settentrionali o secondo regime di brezza.

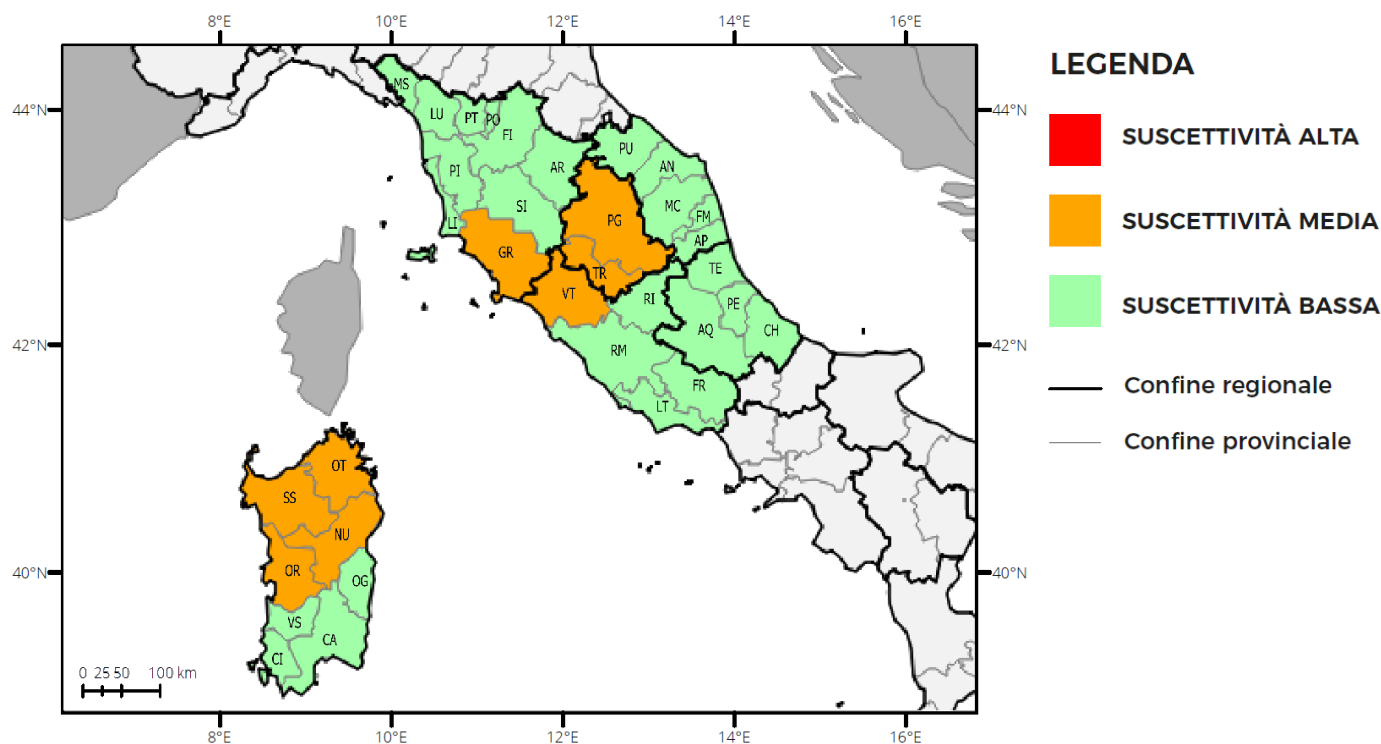
**Temperature:** in locale sensibile aumento sul Friuli Venezia Giulia; senza particolari variazioni altrove.

**Umidità minima nei bassi strati:** 25-50%.

## BOLLETTINO DI PREVISIONE NAZIONALE INCENDI BOSCHIVI

condizioni di suscettività all'innesco e alla propagazione di incendi boschivi

### Previsione per mercoledì, 24 agosto 2022, per l'Italia centrale e la Sardegna



REGIONE	SUSCETTIVITÀ ALTA	SUSCETTIVITÀ MEDIA	SUSCETTIVITÀ BASSA
TOSCANA		GR	AR, FI, LI, LU, MS, PI, PO, PT, SI
UMBRIA		In tutte le province	
MARCHE			In tutte le province
LAZIO		VT	FR, LT, RI, RM
ABRUZZO			In tutte le province
SARDEGNA		NU, OR, OT, SS	CA, CI, OG, VS

### Previsione meteorologica

**Precipitazioni:** locali rovesci o brevi temporali, durante le ore centrali e pomeridiane della giornata, su Abruzzo, rilievi delle Marche e Sardegna meridionale; assenti o non rilevanti altrove.

**Venti:** da deboli a moderati dai quadranti settentrionali, con locali rinforzi, su tutte le regioni.

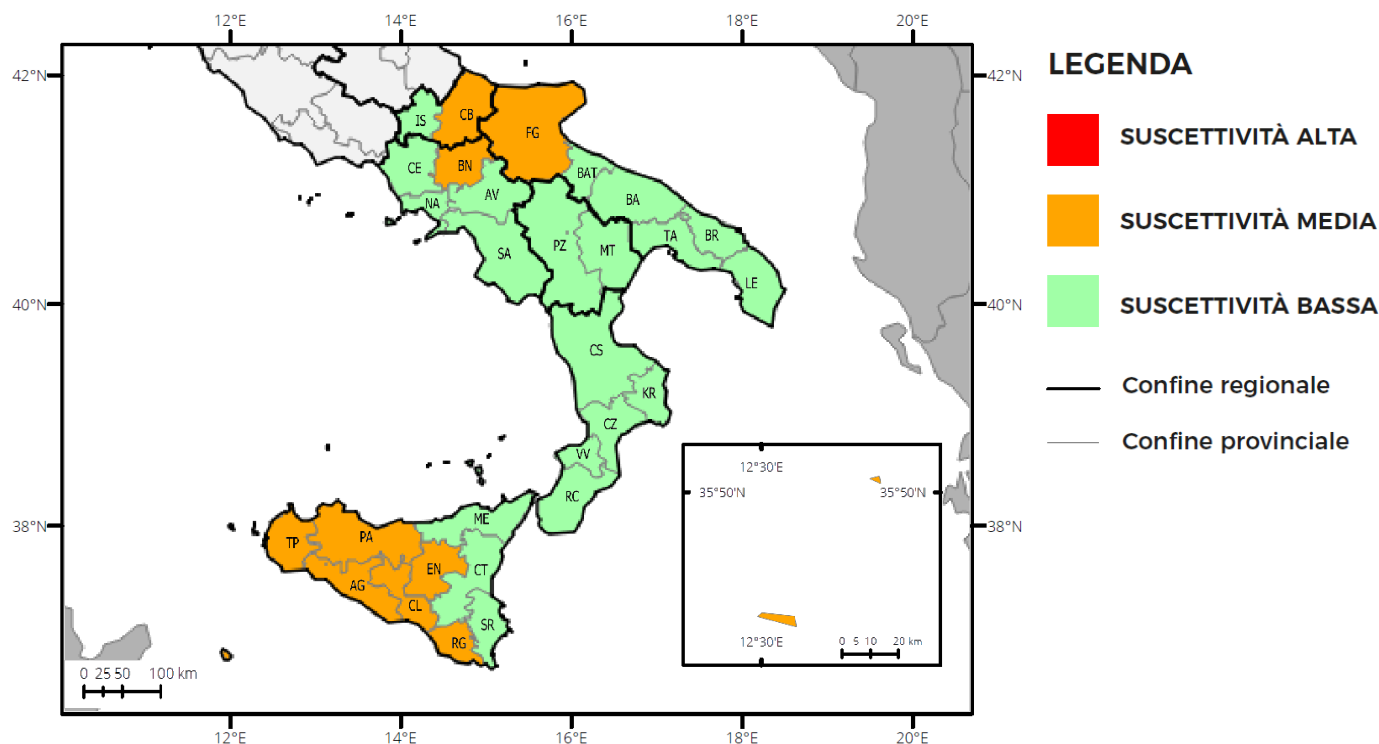
**Temperature:** senza particolari variazioni.

**Umidità minima nei bassi strati:** 45-70% su Marche e Abruzzo, 30-60% altrove.

## BOLLETTINO DI PREVISIONE NAZIONALE INCENDI BOSCHIVI

condizioni di suscettività all'innesco e alla propagazione di incendi boschivi

### Previsione per mercoledì, 24 agosto 2022, per l'Italia meridionale e la Sicilia



REGIONE	SUSCETTIVITÀ ALTA	SUSCETTIVITÀ MEDIA	SUSCETTIVITÀ BASSA
MOLISE		CB	IS
CAMPANIA		BN	AV, CE, NA, SA
PUGLIA		FG	BA, BAT, BR, LE, TA
BASILICATA			In tutte le province
CALABRIA			In tutte le province
SICILIA		AG, CL, EN, PA, RG, TP	CT, ME, SR

### Previsione meteorologica

**Precipitazioni:** da isolate a sparse, a prevalente carattere di rovescio o temporale, su Molise e su tutte le regioni del Sud, specie a ridosso dei rilievi peninsulari e della Sicilia orientale.

**Venti:** da deboli a moderati dai quadranti settentrionali, con locali rinforzi, su tutte le regioni.

**Temperature:** senza particolari variazioni.

**Umidità minima nei bassi strati:** 30-60% sulla Sicilia, 50-75% altrove.



## **BOLLETTINO DI PREVISIONE NAZIONALE INCENDI BOSCHIVI**

Il bollettino di previsione nazionale degli incendi boschivi è stato emesso sulla base di quanto dettato dalla Direttiva del Presidente Consiglio dei Ministri del 1 luglio 2011 recante "Direttiva in materia di lotta attiva agli incendi boschivi", pubblicata nella Gazzetta ufficiale n. 208, del 7 settembre 2011, e del Decreto attuativo del Capo del Dipartimento della Protezione Civile, repertorio n. 535 del 16 marzo 2021.

Il bollettino (Informativa n. 182/2022) emanato il 22 agosto 2022, contiene la previsione per martedì 23 agosto 2022, la previsione per mercoledì 24 agosto 2022, ed è stato prodotto dal Servizio rischi ambientali, antropici e da incendi boschivi sulla base:

- delle previsioni meteorologiche sinottiche giornaliere di lunedì 22 agosto 2022 emesse dal Centro Funzionale Centrale del Dipartimento Nazionale della Protezione Civile;
- dei risultati dei modelli di analisi delle condizioni favorevoli all'innesco e alla propagazione degli incendi boschivi in uso presso il Dipartimento della Protezione Civile;
- delle previsioni meteorologiche fornite dal Centro Funzionale Centrale del Dipartimento Nazionale della Protezione Civile;
- di elementi notiziari acquisiti.

Il bollettino mostra le previsioni delle condizioni di suscettività all'innesco e alla propagazione degli incendi boschivi, a scala provinciale e in tre classi di suscettività: alta (rosso), media (arancione), bassa (verde). Le tre classi di suscettività sono descritte a pagina 1 del bollettino.

**IL DIRIGENTE**  
**Mario Nicoletti**

(ai sensi dell'art. 3.C.2 D. LGS. N. 39/1993)