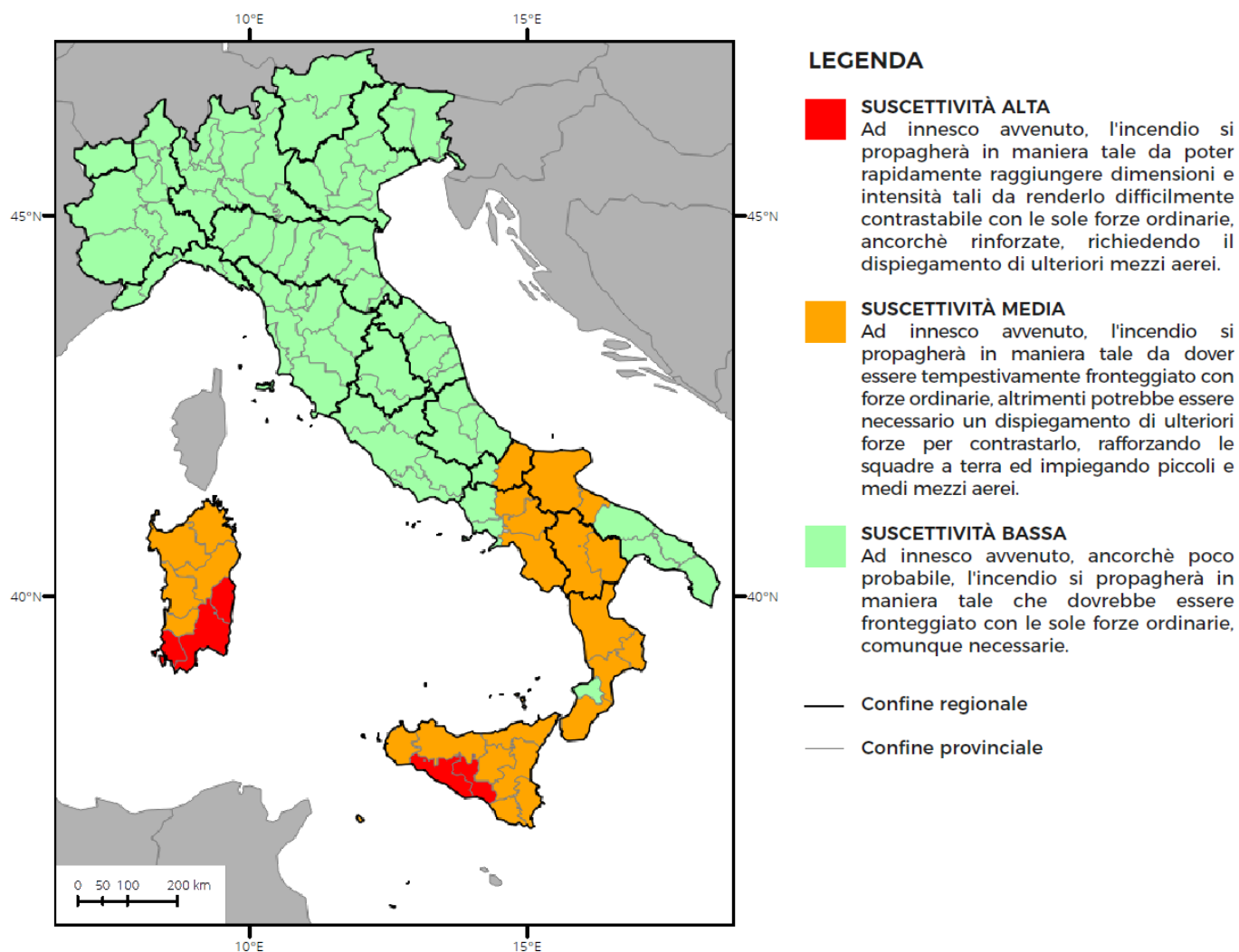


BOLLETTINO DI PREVISIONE NAZIONALE INCENDI BOSCHIVI

condizioni di suscettività all'innesco e alla propagazione di incendi boschivi

Previsione per venerdì, 19 agosto 2022, per l'Italia



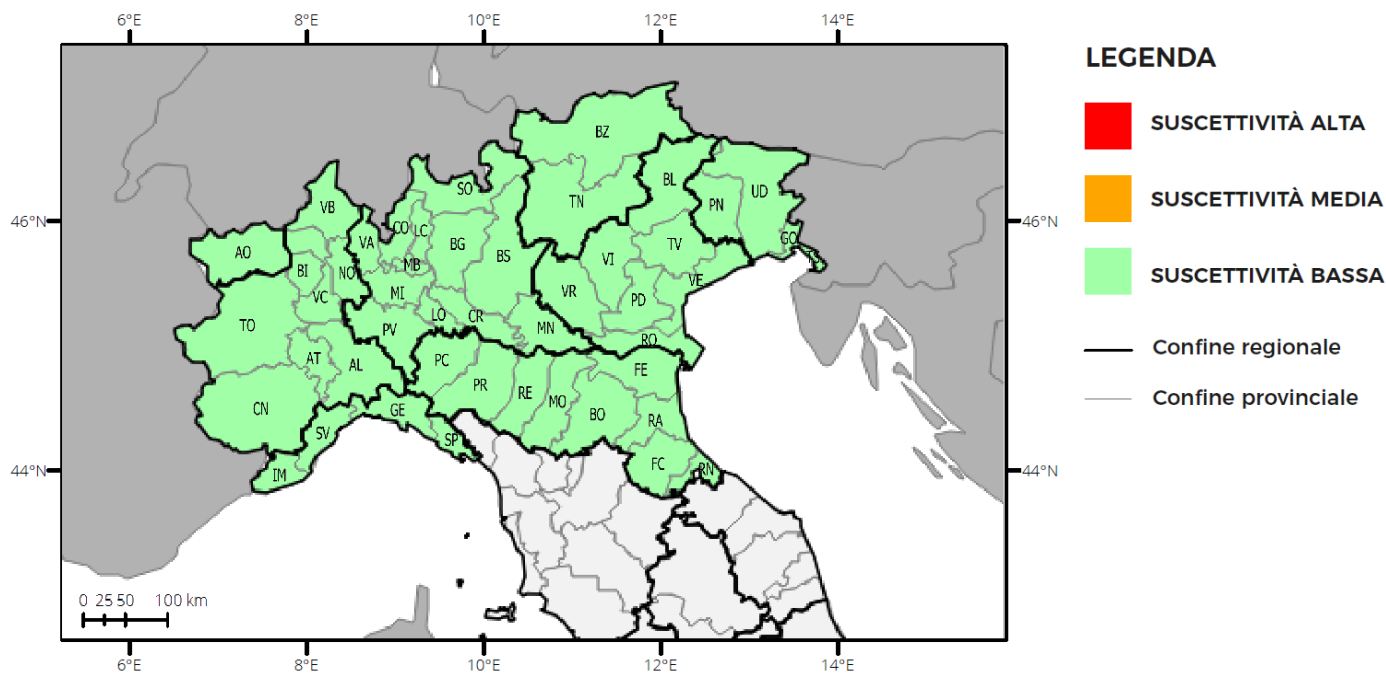
Situazione sinottica

una profonda area d'instabilità di origine atlantica sta raggiungendo il nostro Paese, causando una decisa fase di maltempo al Nord e sulla Toscana con fenomeni in graduale e parziale estensione alle regioni centrali; nel contempo al Sud si mantiene attivo un flusso caldo meridionale con temperature ancora localmente molto elevate. Domani ancora nubi e precipitazioni temporalesche al Centro-Nord con fenomeni più intensi e persistenti sul Triveneto. La ventilazione, oggi ancora dai quadranti meridionali, si disporrà, già da questa sera, dai quadranti settentrionali, con raffiche di Maestrale specie domani sulla Sardegna. In tale contesto le temperature subiranno una generale diminuzione, portandosi a valori localmente anche inferiori alle medie del periodo.

BOLLETTINO DI PREVISIONE NAZIONALE INCENDI BOSCHIVI

condizioni di suscettività all'innesco e alla propagazione di incendi boschivi

Previsione per venerdì, 19 agosto 2022, per l'Italia settentrionale



REGIONE	SUSCETTIVITÀ ALTA	SUSCETTIVITÀ MEDIA	SUSCETTIVITÀ BASSA
VALLE D'AOSTA			AO
PIEMONTE			In tutte le province
LOMBARDIA			In tutte le province
TRENTINO A. A.			In tutte le province
VENETO			In tutte le province
FRIULI V. GIULIA			In tutte le province
LIGURIA			In tutte le province
EMILIA-ROMAGNA			In tutte le province

Previsione meteorologica

Precipitazioni: da sparse a diffuse, a carattere di rovescio o temporale, localmente intense, su Lombardia orientale, Trentino e Veneto.

Venti: deboli variabili, con rinforzi e raffiche dovute ai temporali.

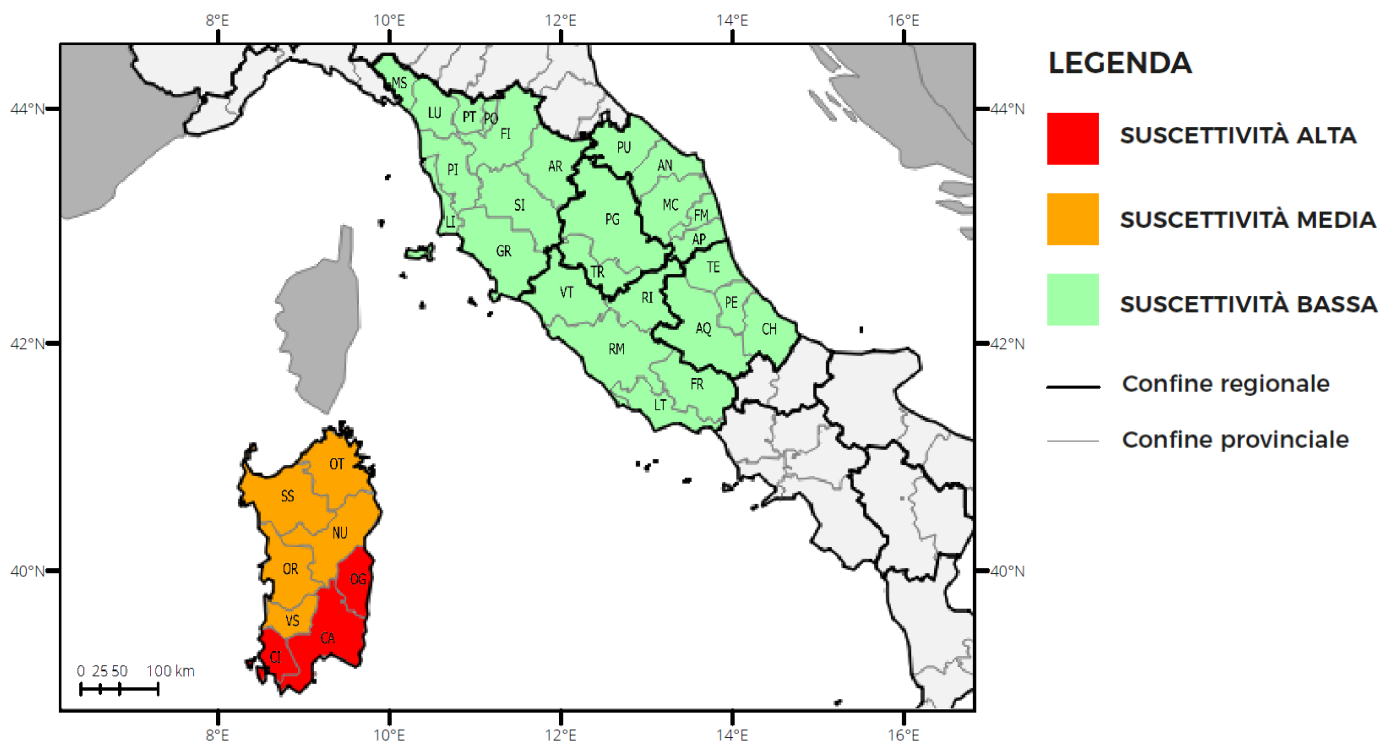
Temperature: minime in lieve calo; massime in aumento sul Nord-Ovest, in diminuzione, anche sensibile altrove.

Umidità minima nei bassi strati: 60-80%.

BOLLETTINO DI PREVISIONE NAZIONALE INCENDI BOSCHIVI

condizioni di suscettività all'innesco e alla propagazione di incendi boschivi

Previsione per venerdì, 19 agosto 2022, per l'Italia centrale e la Sardegna



REGIONE	SUSCETTIVITÀ ALTA	SUSCETTIVITÀ MEDIA	SUSCETTIVITÀ BASSA
TOSCANA			In tutte le province
UMBRIA			In tutte le province
MARCHE			In tutte le province
LAZIO			In tutte le province
ABRUZZO			In tutte le province
SARDEGNA	CA, CI, OG	NU, OR, OT, SS, VS	

Previsione meteorologica

Precipitazioni: da isolate a sparse, a carattere di rovescio o temporale, su tutte le regioni peninsulari e Sardegna centro-settentrionale; assenti o non rilevanti altrove.

Venti: forti, con raffiche di burrasca, nord-occidentali sulla Sardegna; moderati occidentali sulle regioni tirreniche, con locali rinforzi lungo costa ed in rotazione serale da nord-ovest; deboli variabili sulle regioni adriatiche.

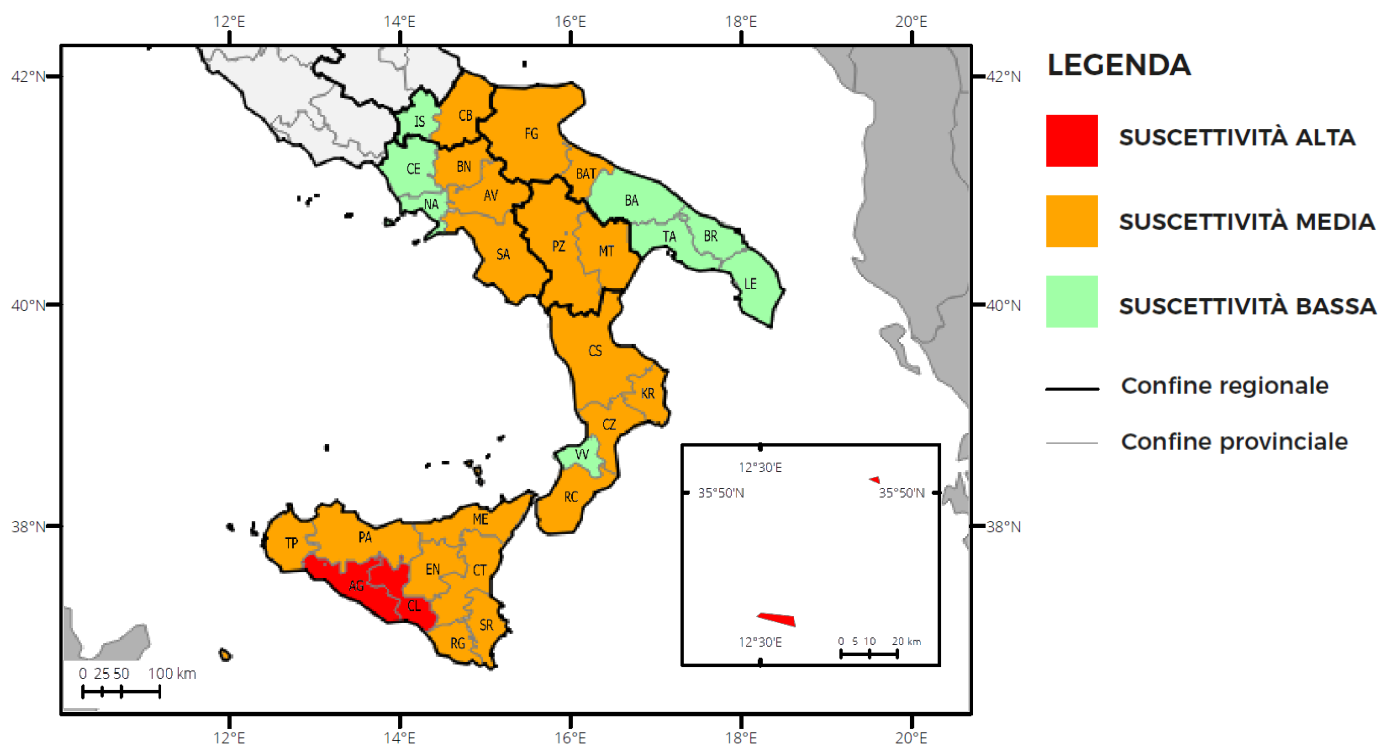
Temperature: in generale sensibile diminuzione.

Umidità minima nei bassi strati: 60-80%.

BOLLETTINO DI PREVISIONE NAZIONALE INCENDI BOSCHIVI

condizioni di suscettività all'innesco e alla propagazione di incendi boschivi

Previsione per venerdì, 19 agosto 2022, per l'Italia meridionale e la Sicilia



REGIONE	SUCSETTIVITÀ ALTA	SUCSETTIVITÀ MEDIA	SUCSETTIVITÀ BASSA
MOLISE		CB	IS
CAMPANIA		AV, BN, SA	CE, NA
PUGLIA		BAT, FG	BA, BR, LE, TA
BASILICATA		In tutte le province	
CALABRIA		CS, CZ, KR, RC	VV
SICILIA	AG, CL	CT, EN, ME, PA, RG, SR, TP	

Previsione meteorologica

Precipitazioni: isolate, a carattere di rovescio o temporale, su Puglia centrale, rilievi Lucani, Calabria meridionale e Sicilia nord-orientale; assenti o non rilevanti altrove.

Venti: da moderati a tesi dai quadranti occidentali su Campania, Basilicata, Calabria e Sicilia, con locali rinforzi sulle aree ioniche; deboli occidentali su Molise e Puglia.

Temperature: in sensibile diminuzione nei valori massimi, ad esclusione delle aree ioniche peninsulari dove subiranno un lieve aumento, con valori localmente elevati su Sicilia meridionale, Puglia ed aree ioniche.

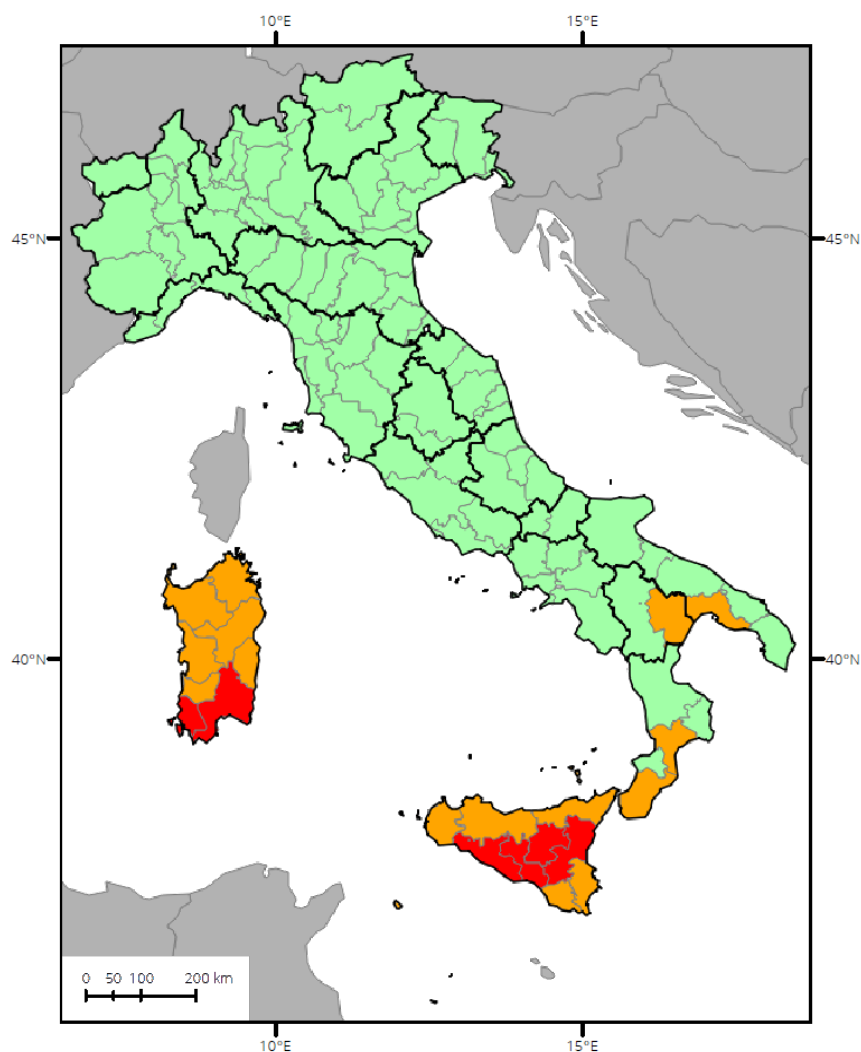
Umidità minima nei bassi strati: 30-50% sulle aree ioniche, 50-70% altrove.



BOLLETTINO DI PREVISIONE NAZIONALE INCENDI BOSCHIVI

condizioni di suscettività all'innesco e alla propagazione di incendi boschivi

Previsione per sabato, 20 agosto 2022, per l'Italia



LEGENDA

- **SUSCETTIVITÀ ALTA**
Ad innesco avvenuto, l'incendio si propagherà in maniera tale da poter rapidamente raggiungere dimensioni e intensità tali da renderlo difficilmente contrastabile con le sole forze ordinarie, ancorchè rinforzate, richiedendo il dispiegamento di ulteriori mezzi aerei.
 - **SUSCETTIVITÀ MEDIA**
Ad innesco avvenuto, l'incendio si propagherà in maniera tale da dover essere tempestivamente fronteggiato con forze ordinarie, altrimenti potrebbe essere necessario un dispiegamento di ulteriori forze per contrastarlo, rafforzando le squadre a terra ed impiegando piccoli e medi mezzi aerei.
 - **SUSCETTIVITÀ BASSA**
Ad innesco avvenuto, ancorchè poco probabile, l'incendio si propagherà in maniera tale che dovrebbe essere fronteggiato con le sole forze ordinarie, comunque necessarie.
- Confine regionale
— Confine provinciale

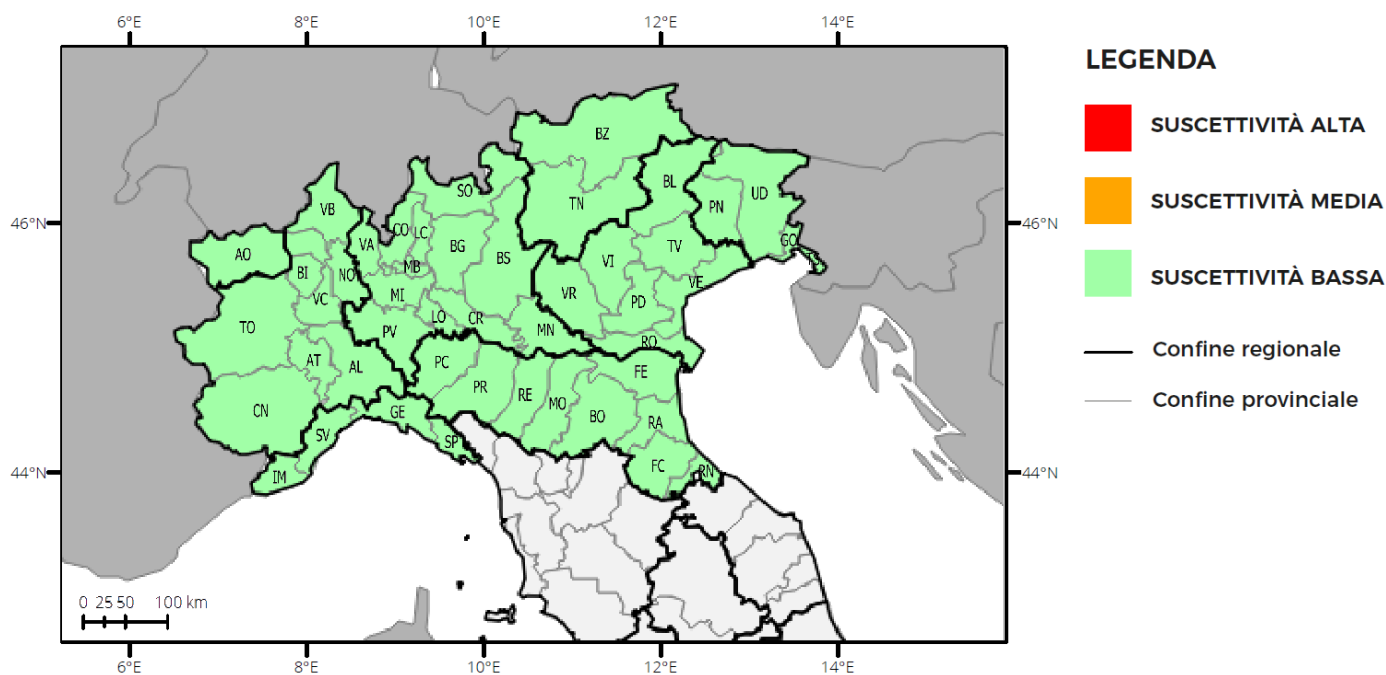
Situazione sinottica

sabato un flusso quasi zonale riporterà condizioni decisamente più stabili con occasionali precipitazioni soltanto su Medio Adriatico e Sud. Ventilazione settentrionale su gran parte del Paese, con temperature in diminuzione al Sud ed in aumento al Centro-Nord.

BOLLETTINO DI PREVISIONE NAZIONALE INCENDI BOSCHIVI

condizioni di suscettività all'innesco e alla propagazione di incendi boschivi

Previsione per sabato, 20 agosto 2022, per l'Italia settentrionale



REGIONE	SUSCETTIVITÀ ALTA	SUSCETTIVITÀ MEDIA	SUSCETTIVITÀ BASSA
VALLE D'AOSTA			AO
PIEMONTE			In tutte le province
LOMBARDIA			In tutte le province
TRENTINO A. A.			In tutte le province
VENETO			In tutte le province
FRIULI V. GIULIA			In tutte le province
LIGURIA			In tutte le province
EMILIA-ROMAGNA			In tutte le province

Previsione meteorologica

Precipitazioni: isolati rovesci o brevi temporali sui settori alpini di Valle d'Aosta, Piemonte settentrionale, Lombardia, Trentino, Alto Adige e Veneto; assenti o non rilevanti altrove.

Venti: deboli in prevalenza occidentali.

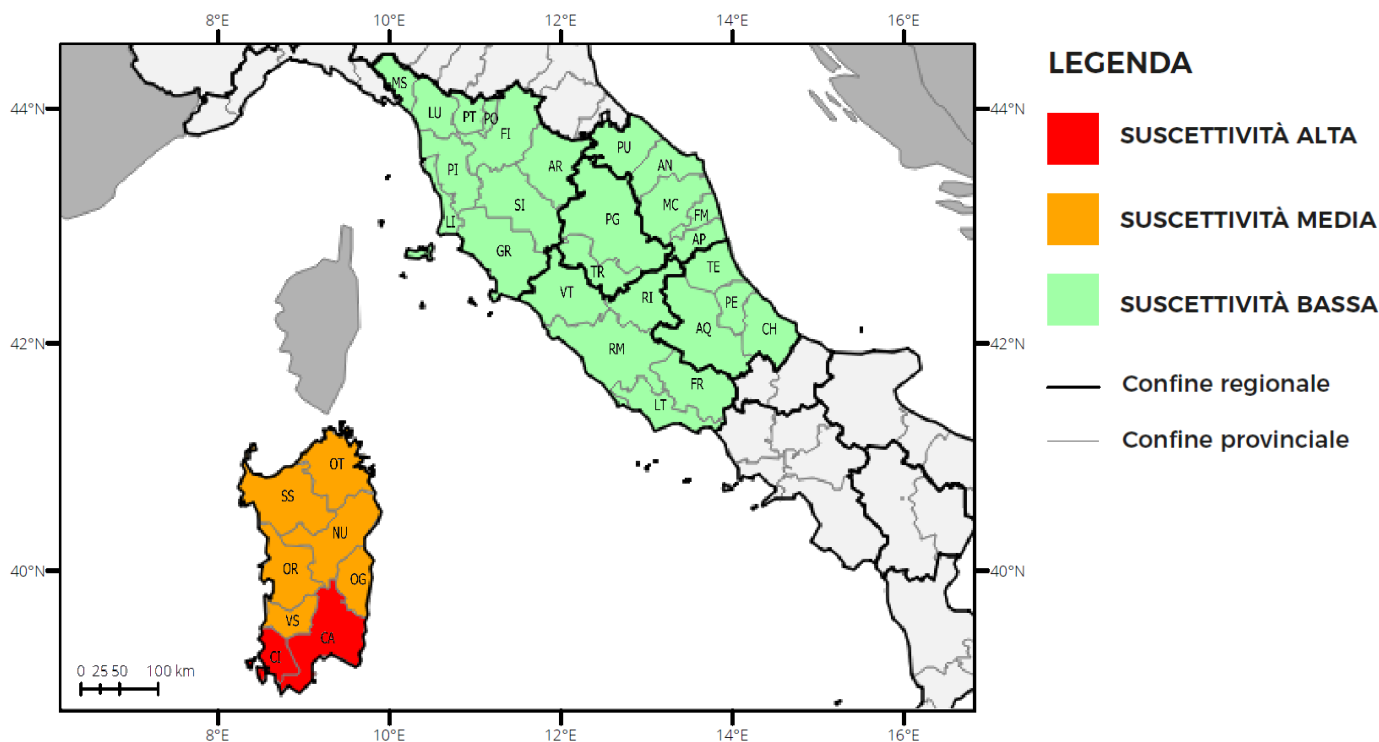
Temperature: massime in generale sensibile aumento, localmente marcato.

Umidità minima nei bassi strati: 30-50% sulla Pianura Padana; 50-70% altrove.

BOLLETTINO DI PREVISIONE NAZIONALE INCENDI BOSCHIVI

condizioni di suscettività all'innesco e alla propagazione di incendi boschivi

Previsione per sabato, 20 agosto 2022, per l'Italia centrale e la Sardegna



REGIONE	SUSCETTIVITÀ ALTA	SUSCETTIVITÀ MEDIA	SUSCETTIVITÀ BASSA
TOSCANA			In tutte le province
UMBRIA			In tutte le province
MARCHE			In tutte le province
LAZIO			In tutte le province
ABRUZZO			In tutte le province
SARDEGNA	CA, CI	NU, OG, OR, OT, SS, VS	

Previsione meteorologica

Precipitazioni: isolate residue sull'Abruzzo meridionale; assenti o non rilevanti altrove.

Venti: forti, con raffiche di burrasca, nord-occidentali sulla Sardegna; da deboli a moderati nord-occidentali altrove, con locali rinforzi lungo costa.

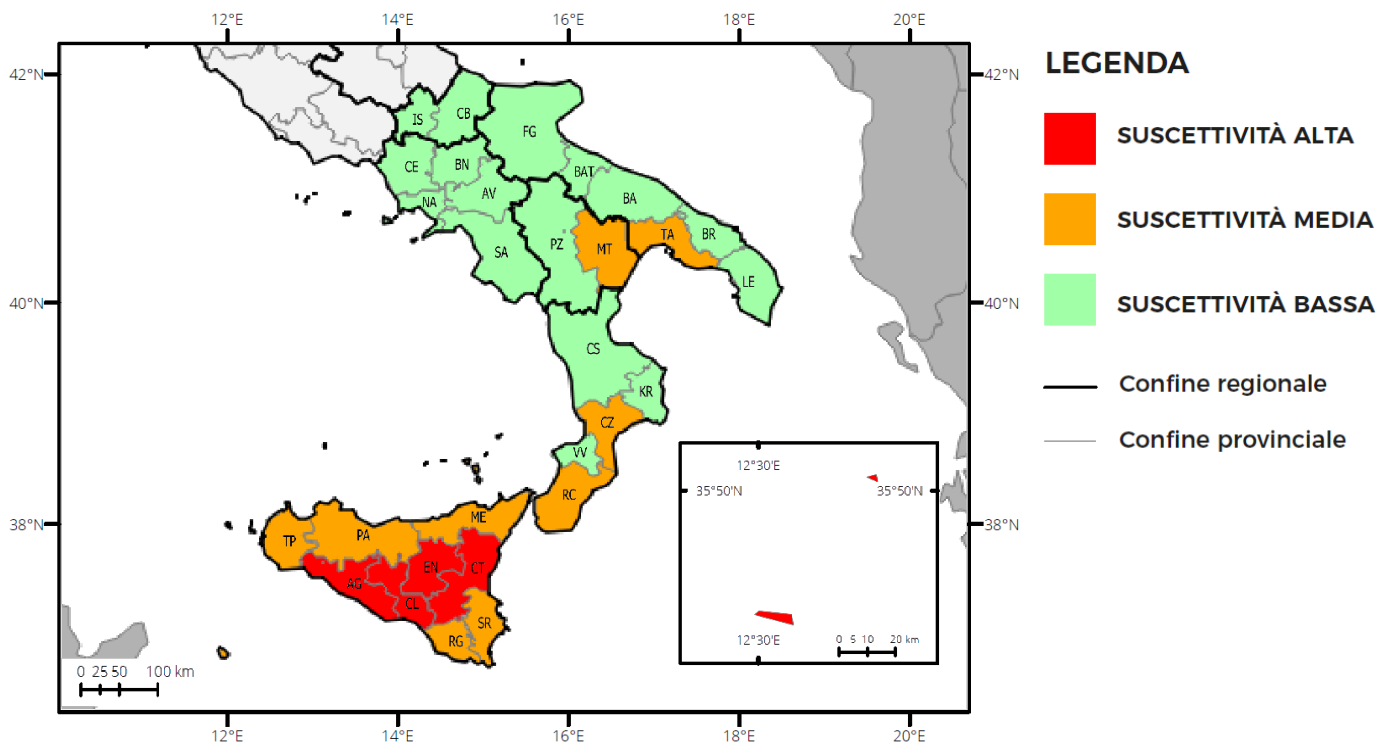
Temperature: minime in diminuzione sulle regioni peninsulari, in aumento sulla Sardegna; massime in locale sensibile aumento ovunque, ad eccezione dei settori costieri abruzzesi.

Umidità minima nei bassi strati: 40-60%.

BOLLETTINO DI PREVISIONE NAZIONALE INCENDI BOSCHIVI

condizioni di suscettività all'innesco e alla propagazione di incendi boschivi

Previsione per sabato, 20 agosto 2022, per l'Italia meridionale e la Sicilia



REGIONE	SUSCETTIVITÀ ALTA	SUSCETTIVITÀ MEDIA	SUSCETTIVITÀ BASSA
MOLISE			In tutte le province
CAMPANIA			In tutte le province
PUGLIA		TA	BA, BAT, BR, FG, LE
BASILICATA		MT	PZ
CALABRIA		CZ, RC	CS, KR, VV
SICILIA	AG, CL, CT, EN	ME, PA, RG, SR, TP	

Previsione meteorologica

Precipitazioni: isolate residue, anche a carattere di rovescio o breve temporale, su regioni peninsulari e Sicilia nord-orientale; assenti o non rilevanti altrove.

Venti: da moderati a tesi nord-occidentali su tutte le regioni, con locali rinforzi su Sicilia e Calabria.

Temperature: in generale sensibile diminuzione.

Umidità minima nei bassi strati: 40-60%.

BOLLETTINO DI PREVISIONE NAZIONALE INCENDI BOSCHIVI

Il bollettino di previsione nazionale degli incendi boschivi è stato emesso sulla base di quanto dettato dalla Direttiva del Presidente Consiglio dei Ministri del 1 luglio 2011 recante "Direttiva in materia di lotta attiva agli incendi boschivi", pubblicata nella Gazzetta ufficiale n. 208, del 7 settembre 2011, e del Decreto attuativo del Capo del Dipartimento della Protezione Civile, repertorio n. 535 del 16 marzo 2021.

Il bollettino (Informativa n. 178/2022) emanato il 18 agosto 2022, contiene la previsione per venerdì 19 agosto 2022, la previsione per sabato 20 agosto 2022, ed è stato prodotto dal Servizio rischi ambientali, antropici e da incendi boschivi sulla base:

- delle previsioni meteorologiche sinottiche giornaliere di giovedì 18 agosto 2022 emesse dal Centro Funzionale Centrale del Dipartimento Nazionale della Protezione Civile;
- dei risultati dei modelli di analisi delle condizioni favorevoli all'innesco e alla propagazione degli incendi boschivi in uso presso il Dipartimento della Protezione Civile;
- delle previsioni meteorologiche fornite dal Centro Funzionale Centrale del Dipartimento Nazionale della Protezione Civile;
- di elementi notiziari acquisiti.

Il bollettino mostra le previsioni delle condizioni di suscettività all'innesco e alla propagazione degli incendi boschivi, a scala provinciale e in tre classi di suscettività: alta (rosso), media (arancione), bassa (verde). Le tre classi di suscettività sono descritte a pagina 1 del bollettino.

IL DIRETTORE DELL'UFFICIO

Fausto Guzzetti

(ai sensi dell'art. 3.C.2 D. LGS. N. 39/1993)