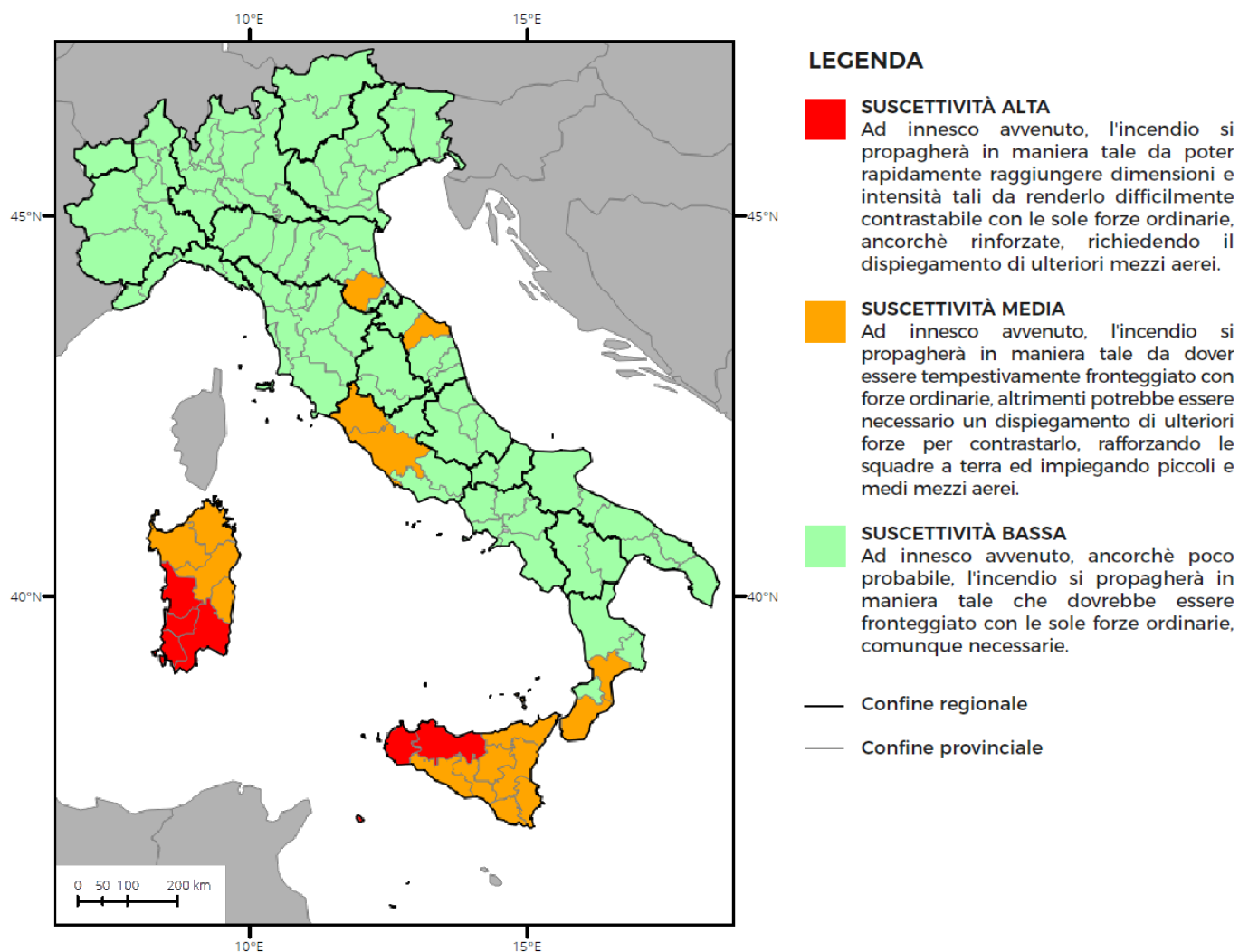


BOLLETTINO DI PREVISIONE NAZIONALE INCENDI BOSCHIVI

condizioni di suscettività all'innesco e alla propagazione di incendi boschivi

Previsione per mercoledì, 17 agosto 2022, per l'Italia



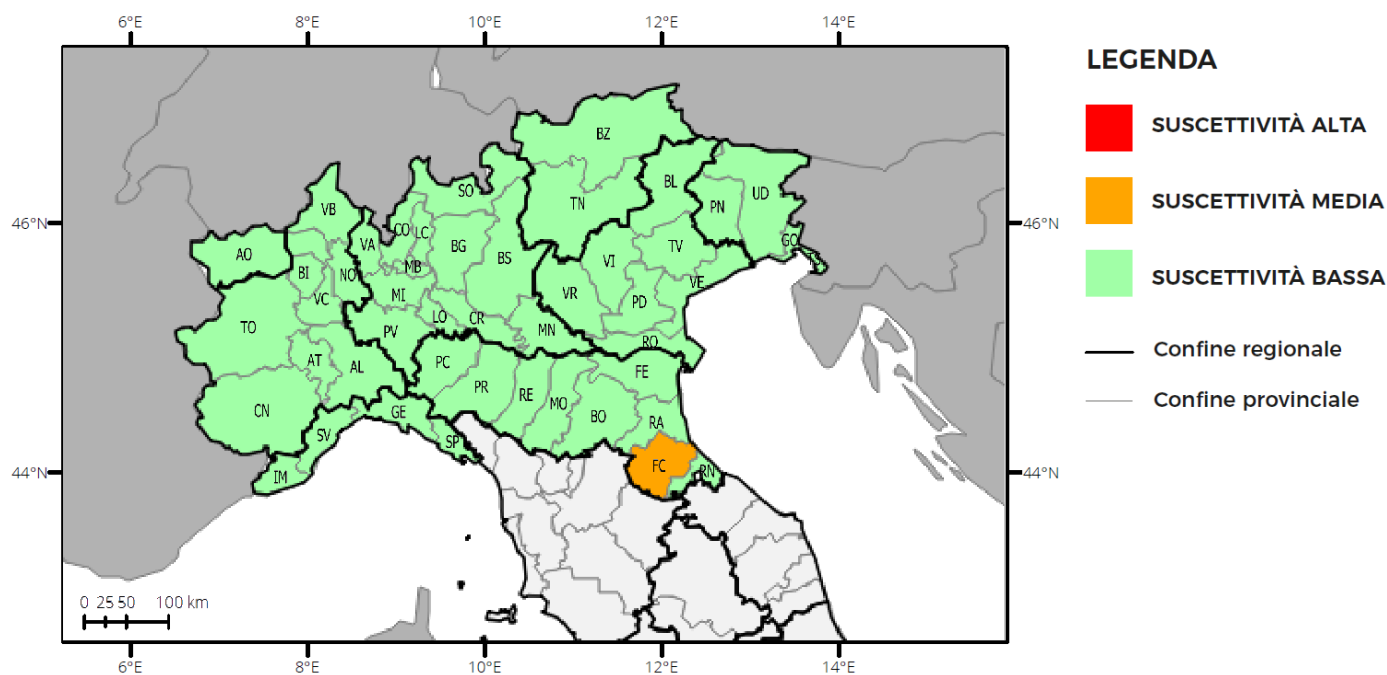
Situazione sinottica

un promontorio, di matrice nord-africana, tende ad affermarsi sul Mediterraneo centrale e sull'Italia, portando un generale miglioramento del tempo, associato ad un sensibile, anche se temporaneo, aumento delle temperature, al Centro-Sud e sulla Pianura Padana. Da domani sera, tuttavia, un sistema frontale atlantico interesserà le regioni italiane di nord-ovest, con piogge e temporali. La ventilazione si disporrà dai quadranti meridionali rinforzando, specie in area tirrenica.

BOLLETTINO DI PREVISIONE NAZIONALE INCENDI BOSCHIVI

condizioni di suscettività all'innesco e alla propagazione di incendi boschivi

Previsione per mercoledì, 17 agosto 2022, per l'Italia settentrionale



REGIONE	SUSCETTIVITÀ ALTA	SUSCETTIVITÀ MEDIA	SUSCETTIVITÀ BASSA
VALLE D'AOSTA			AO
PIEMONTE			In tutte le province
LOMBARDIA			In tutte le province
TRENTINO A. A.			In tutte le province
VENETO			In tutte le province
FRIULI V. GIULIA			In tutte le province
LIGURIA			In tutte le province
EMILIA-ROMAGNA		FC	BO, FE, MO, PC, PR, RA, RE, RN

Previsione meteorologica

Precipitazioni: inizialmente sparse dal mattino su Piemonte settentrionale, in intensificazione nel pomeriggio-sera fino sparse o diffuse, anche a carattere di rovescio o temporale, su Valle d'Aosta, Piemonte, Liguria, Lombardia occidentale; assenti o non rilevanti altrove.

Venti: inizialmente deboli di direzione variabile, tendenti a disporsi dai quadranti meridionali con locali rinforzi nel pomeriggio-sera.

Temperature: in calo le massime sui settori occidentali; senza variazioni di rilievo altrove, con valori massimi localmente elevati sulla Romagna.



PROTEZIONE CIVILE
Presidenza del Consiglio dei Ministri
Dipartimento della Protezione Civile

Informativa n. 176/2022

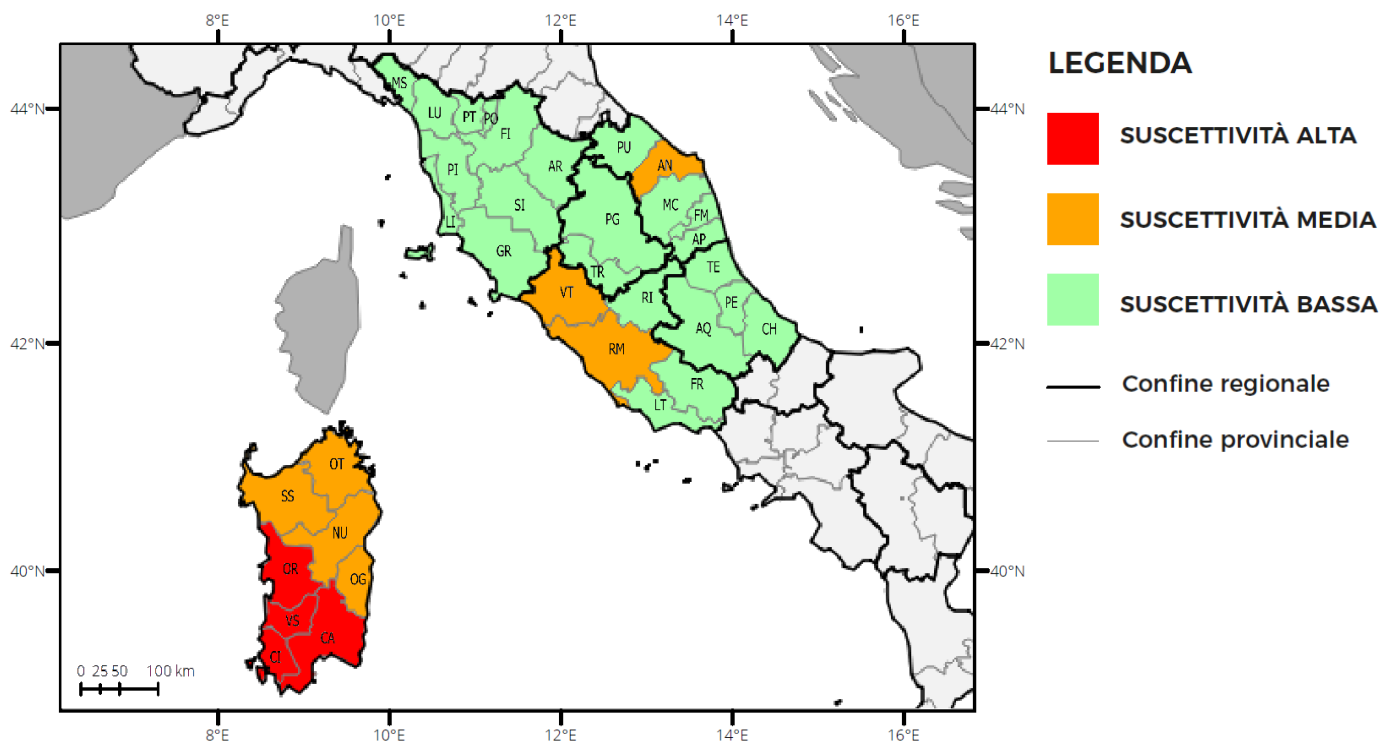
Giorno di emissione: **martedì, 16/08/2022**
Prossima emissione: mercoledì, 17/08/2022

Umidità minima nei bassi strati: 40-60%.

BOLLETTINO DI PREVISIONE NAZIONALE INCENDI BOSCHIVI

condizioni di suscettività all'innesco e alla propagazione di incendi boschivi

Previsione per mercoledì, 17 agosto 2022, per l'Italia centrale e la Sardegna



REGIONE	SUSCETTIVITÀ ALTA	SUSCETTIVITÀ MEDIA	SUSCETTIVITÀ BASSA
TOSCANA			In tutte le province
UMBRIA			In tutte le province
MARCHE		AN	AP, FM, MC, PU
LAZIO		RM, VT	FR, LT, RI
ABRUZZO			In tutte le province
SARDEGNA	CA, CI, OR, VS	NU, OG, OT, SS	

Previsione meteorologica

Precipitazioni: assenti o non rilevanti.

Venti: deboli o moderati dai quadranti meridionali, con possibili rinforzi sulle zone tirreniche ed in rotazione da est-nord-est sulla Sardegna settentrionale, fino a tesi.

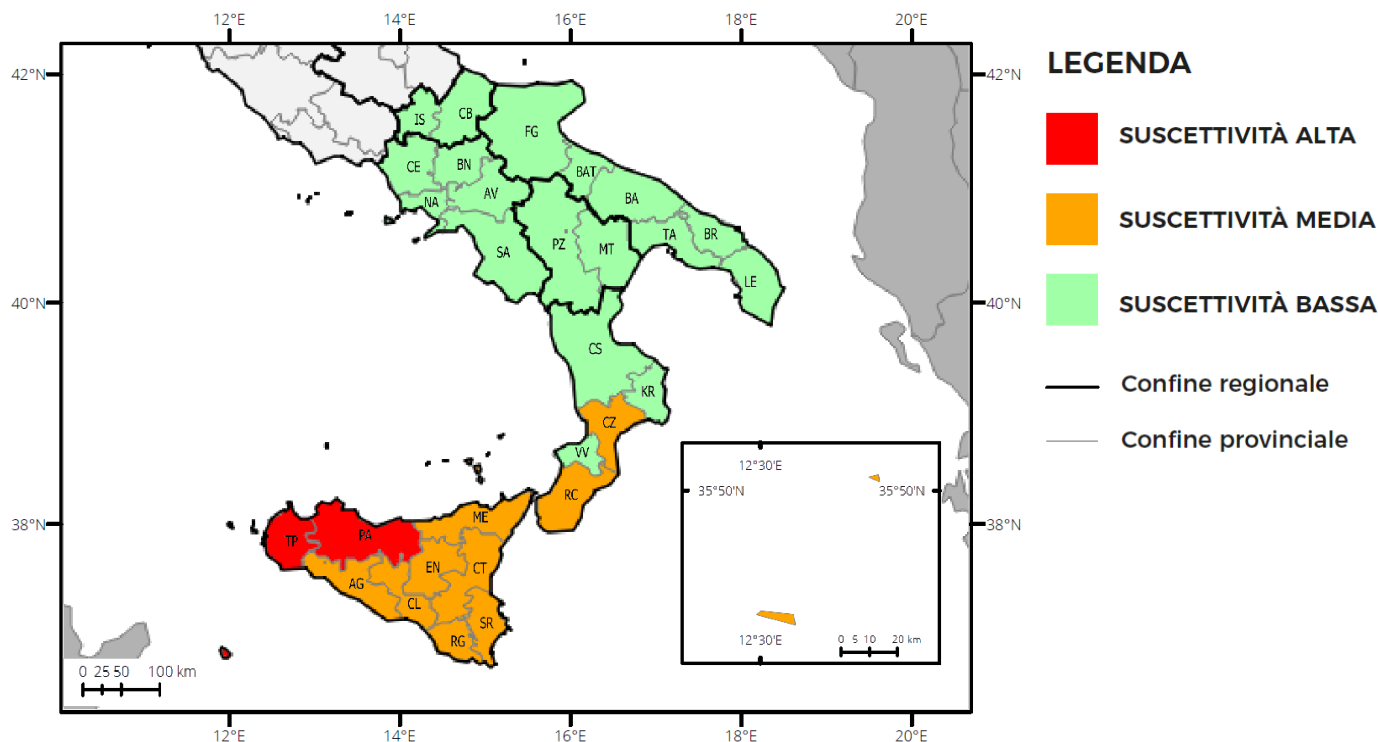
Temperature: in aumento le massime, localmente sensibile, specie su Sardegna e versante tirrenico, con valori da elevati a molto elevati sulla Sardegna e localmente elevati su zone interne di Toscana, Umbria, Marche e Lazio.

Umidità minima nei bassi strati: 30-50%.

BOLLETTINO DI PREVISIONE NAZIONALE INCENDI BOSCHIVI

condizioni di suscettività all'innesco e alla propagazione di incendi boschivi

Previsione per mercoledì, 17 agosto 2022, per l'Italia meridionale e la Sicilia



REGIONE	SUCSETTIVITÀ ALTA	SUCSETTIVITÀ MEDIA	SUCSETTIVITÀ BASSA
MOLISE			In tutte le province
CAMPANIA			In tutte le province
PUGLIA			In tutte le province
BASILICATA			In tutte le province
CALABRIA		CZ, RC	CS, KR, VV
SICILIA	PA, TP	AG, CL, CT, EN, ME, RG, SR	

Previsione meteorologica

Precipitazioni: assenti o non rilevanti.

Venti: da deboli a moderati dai quadranti meridionali, con possibili ulteriori rinforzi sulla Sicilia occidentale.

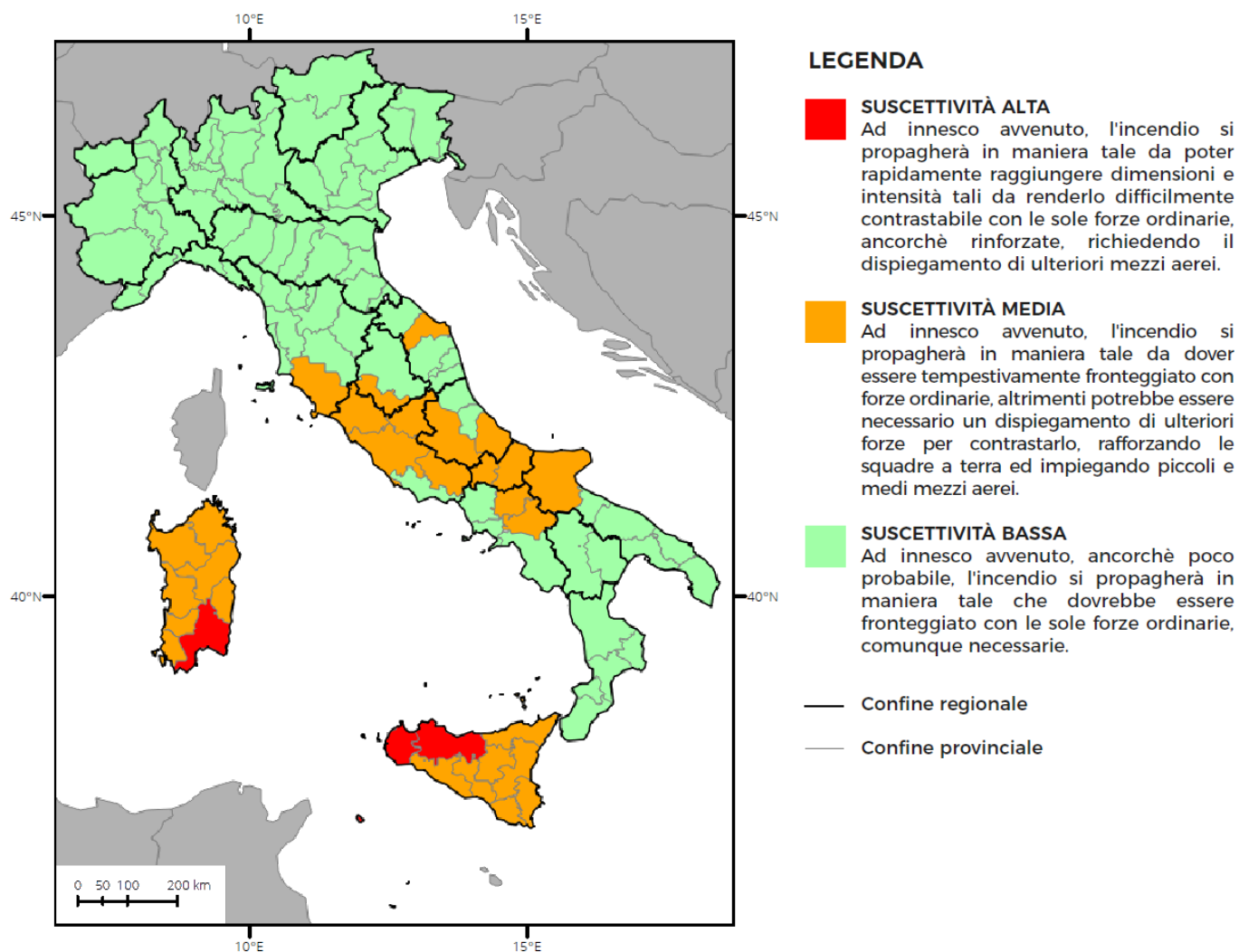
Temperature: in generale aumento nei valori massimi, localmente sensibile su Sicilia e versante tirrenico, con valori da elevati a molto elevati sulla Sicilia e localmente elevati su Puglia e Basilicata.

Umidità minima nei bassi strati: 30-40%.

BOLLETTINO DI PREVISIONE NAZIONALE INCENDI BOSCHIVI

condizioni di suscettività all'innesco e alla propagazione di incendi boschivi

Previsione per giovedì, 18 agosto 2022, per l'Italia



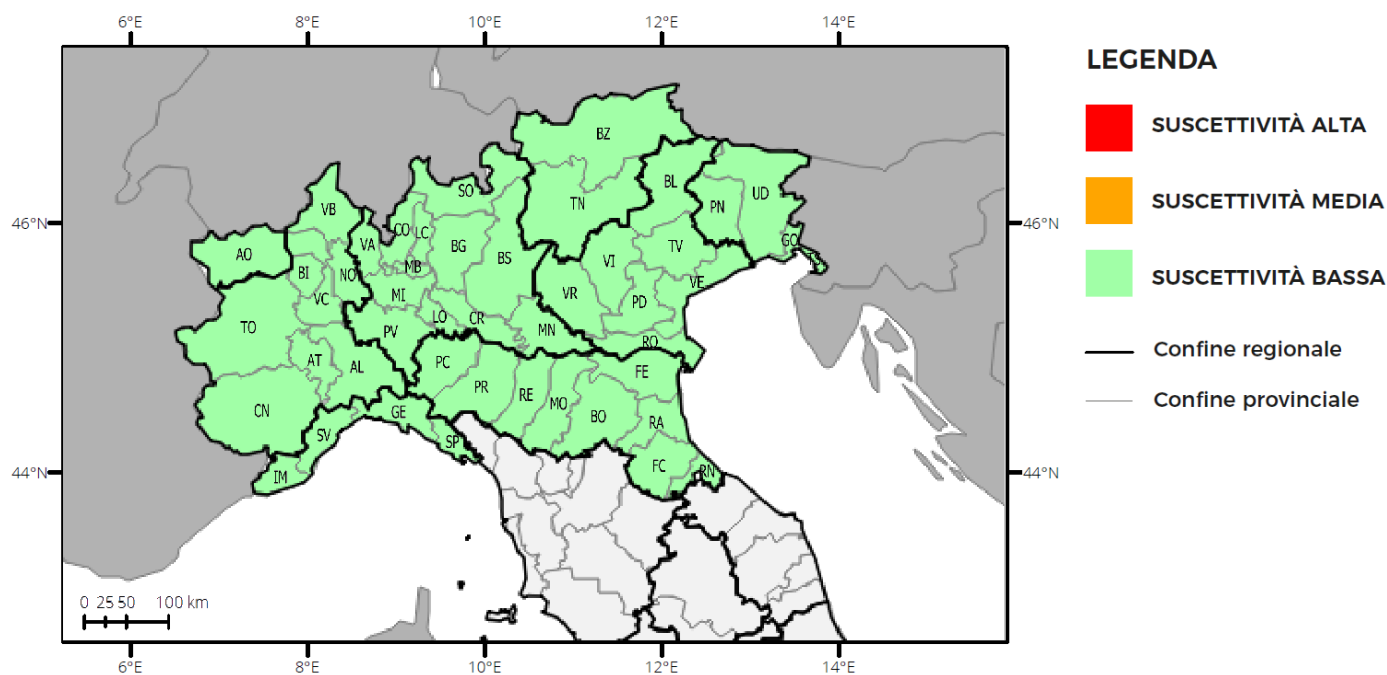
Situazione sinottica

il sistema frontale atlantico si estenderà a tutto il Settentrione e su buona parte del Centro con piogge e temporali. La ventilazione tenderà a ruotare gradualmente dai quadranti settentrionali, a partire dalle regioni del Nord, dove le temperature sono attese in diminuzione. Valori massimi ancora elevati al Centro-Sud, fino a molto elevati sulla Sicilia con venti ancora meridionali piuttosto sostenuti.

BOLLETTINO DI PREVISIONE NAZIONALE INCENDI BOSCHIVI

condizioni di suscettività all'innesco e alla propagazione di incendi boschivi

Previsione per giovedì, 18 agosto 2022, per l'Italia settentrionale



REGIONE	SUSCETTIVITÀ ALTA	SUSCETTIVITÀ MEDIA	SUSCETTIVITÀ BASSA
VALLE D'AOSTA			AO
PIEMONTE			In tutte le province
LOMBARDIA			In tutte le province
TRENTINO A. A.			In tutte le province
VENETO			In tutte le province
FRIULI V. GIULIA			In tutte le province
LIGURIA			In tutte le province
EMILIA-ROMAGNA			In tutte le province

Previsione meteorologica

Precipitazioni: sparse su tutte le regioni, diffuse su Lombardia, Liguria centro-orientale e Veneto centro-meridionale, anche a carattere di rovescio o temporale, localmente intense.

Venti: da deboli a moderati meridionali, con rinforzi sulla Liguria.

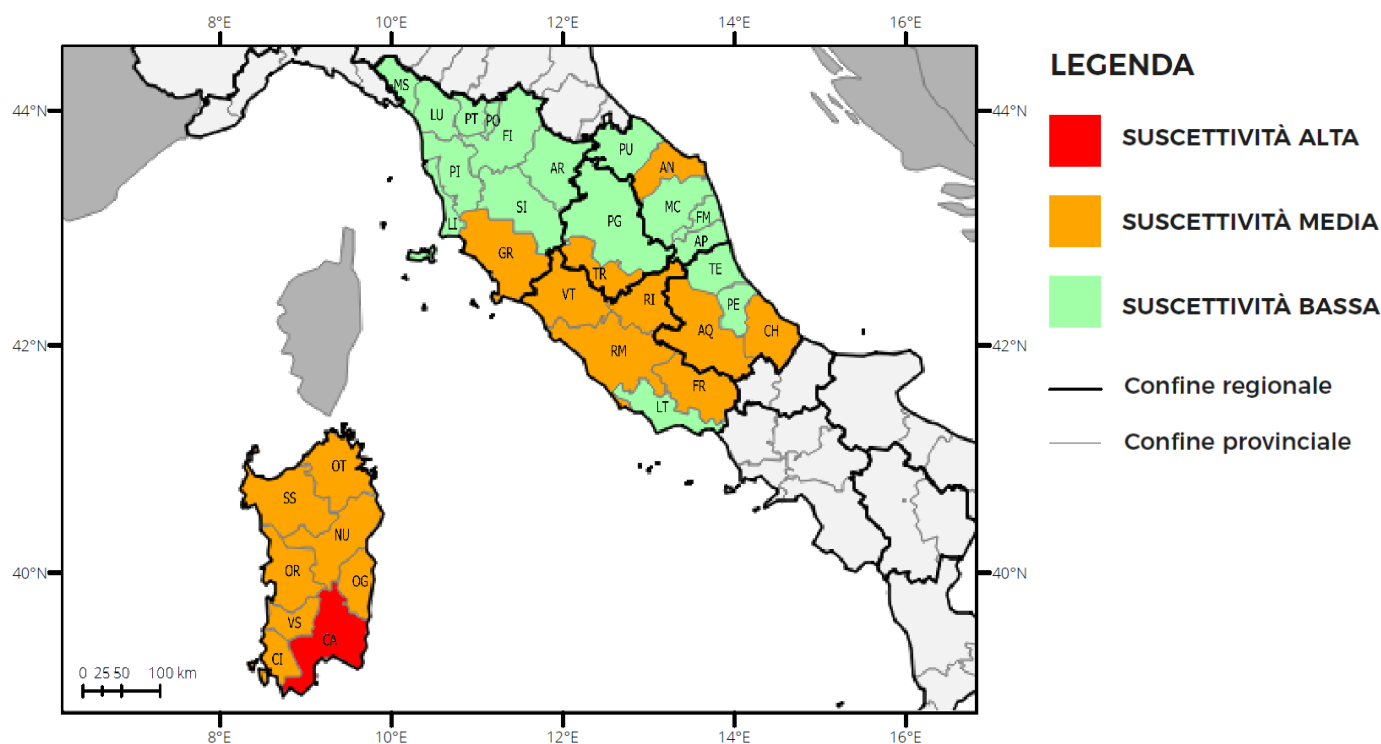
Temperature: in calo le massime; valori massimi localmente elevati sulla Romagna.

Umidità minima nei bassi strati: 50-70%.

BOLLETTINO DI PREVISIONE NAZIONALE INCENDI BOSCHIVI

condizioni di suscettività all'innesco e alla propagazione di incendi boschivi

Previsione per giovedì, 18 agosto 2022, per l'Italia centrale e la Sardegna



REGIONE	SUSCETTIVITÀ ALTA	SUSCETTIVITÀ MEDIA	SUSCETTIVITÀ BASSA
TOSCANA		GR	AR, FI, LI, LU, MS, PI, PO, PT, SI
UMBRIA		TR	PG
MARCHE		AN	AP, FM, MC, PU
LAZIO		FR, RI, RM, VT	LT
ABRUZZO		AQ, CH	PE, TE
SARDEGNA	CA	CI, NU, OG, OR, OT, SS, VS	

Previsione meteorologica

Precipitazioni: da isolate a sparse, a carattere di rovescio o temporale, su Toscana, Umbria, Marche occidentali e Lazio centro-settentrionale; assenti o non rilevanti altrove.

Venti: deboli o moderati dai quadranti meridionali sulle aree peninsulari, con possibili rinforzi sulle zone tirreniche; mediamente occidentali sulla Sardegna, inizialmente da deboli a moderati, tendenti a rinforzare rapidamente, fino a tesi in serata.

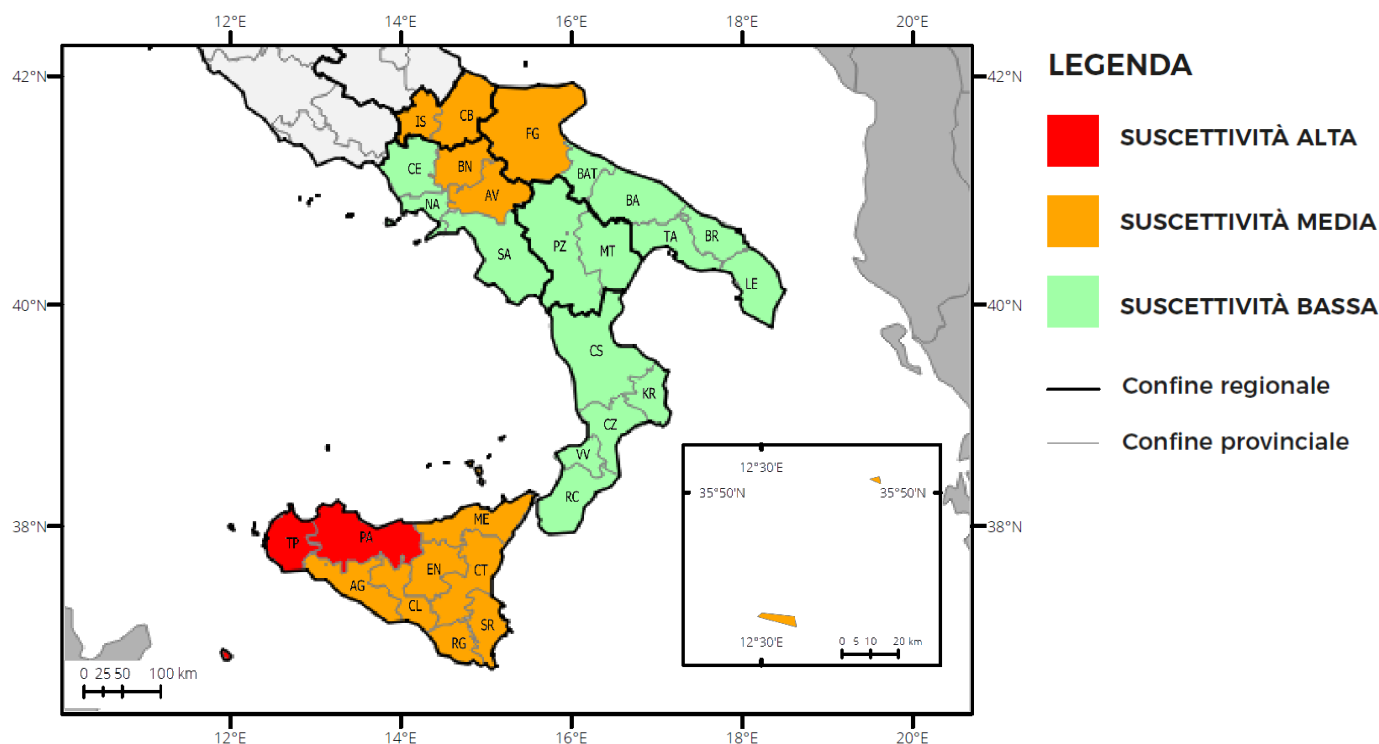
Temperature: in calo le massime, specie su Sardegna e regioni tirreniche; valori massimi localmente elevati su zone costiere dell'Abruzzo ed aree pianeggianti dell'Umbria

Umidità minima nei bassi strati: 40-60%.

BOLLETTINO DI PREVISIONE NAZIONALE INCENDI BOSCHIVI

condizioni di suscettività all'innesco e alla propagazione di incendi boschivi

Previsione per giovedì, 18 agosto 2022, per l'Italia meridionale e la Sicilia



REGIONE	SUSCETTIVITÀ ALTA	SUSCETTIVITÀ MEDIA	SUSCETTIVITÀ BASSA
MOLISE		In tutte le province	
CAMPANIA		AV, BN	CE, NA, SA
PUGLIA		FG	BA, BAT, BR, LE, TA
BASILICATA			In tutte le province
CALABRIA			In tutte le province
SICILIA	PA, TP	AG, CL, CT, EN, ME, RG, SR	

Previsione meteorologica

Precipitazioni: assenti o non rilevanti.

Venti: da deboli a moderati dai quadranti meridionali, con possibili ulteriori rinforzi sulla Sicilia occidentale.

Temperature: in generale aumento nei valori massimi, localmente sensibile su Sicilia e versante adriatico; con valori da elevati a molto elevati sulla Sicilia, elevati su Puglia e localmente sulle restanti regioni.

Umidità minima nei bassi strati: 30-40%.

BOLLETTINO DI PREVISIONE NAZIONALE INCENDI BOSCHIVI

Il bollettino di previsione nazionale degli incendi boschivi è stato emesso sulla base di quanto dettato dalla Direttiva del Presidente Consiglio dei Ministri del 1 luglio 2011 recante "Direttiva in materia di lotta attiva agli incendi boschivi", pubblicata nella Gazzetta ufficiale n. 208, del 7 settembre 2011, e del Decreto attuativo del Capo del Dipartimento della Protezione Civile, repertorio n. 535 del 16 marzo 2021.

Il bollettino (Informativa n. 176/2022) emanato il 16 agosto 2022, contiene la previsione per mercoledì 17 agosto 2022, la previsione per giovedì 18 agosto 2022, ed è stato prodotto dal Servizio rischi ambientali, antropici e da incendi boschivi sulla base:

- delle previsioni meteorologiche sinottiche giornaliere di martedì 16 agosto 2022 emesse dal Centro Funzionale Centrale del Dipartimento Nazionale della Protezione Civile;
- dei risultati dei modelli di analisi delle condizioni favorevoli all'innesco e alla propagazione degli incendi boschivi in uso presso il Dipartimento della Protezione Civile;
- delle previsioni meteorologiche fornite dal Centro Funzionale Centrale del Dipartimento Nazionale della Protezione Civile;
- di elementi notiziari acquisiti.

Il bollettino mostra le previsioni delle condizioni di suscettività all'innesco e alla propagazione degli incendi boschivi, a scala provinciale e in tre classi di suscettività: alta (rosso), media (arancione), bassa (verde). Le tre classi di suscettività sono descritte a pagina 1 del bollettino.

IL DIRETTORE DELL'UFFICIO

Fausto Guzzetti

(ai sensi dell'art. 3.C.2 D. LGS. N. 39/1993)