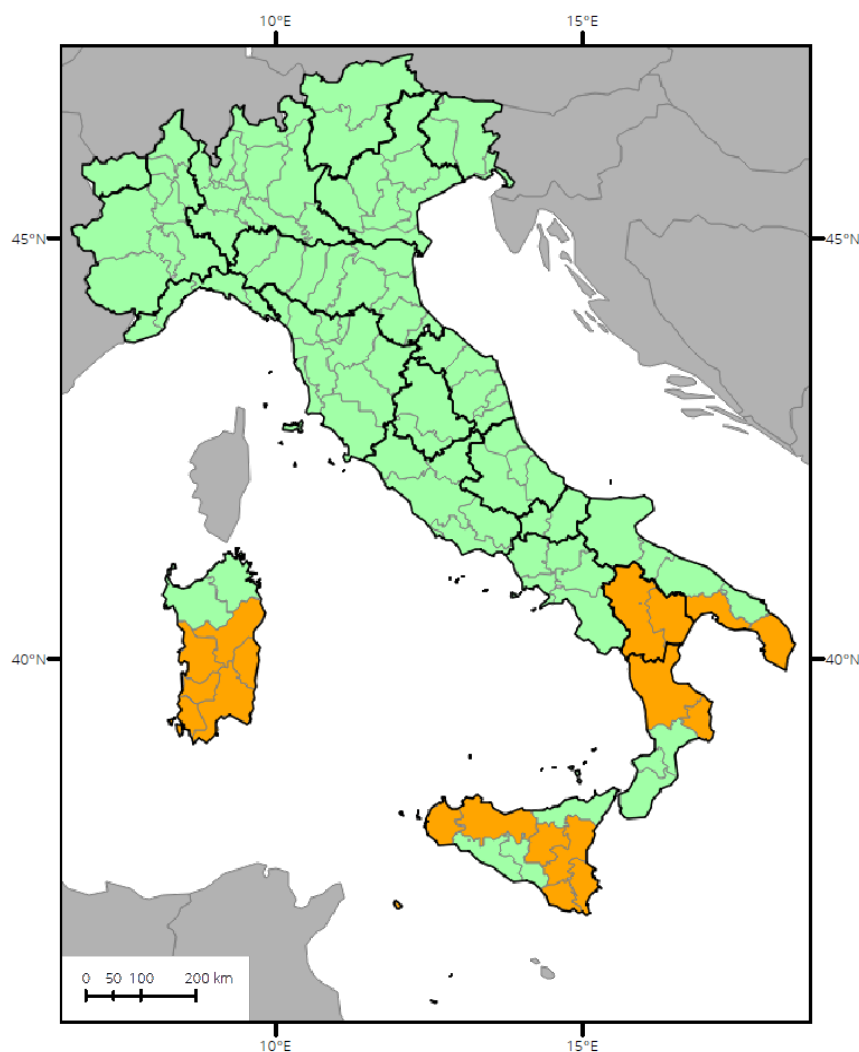


BOLLETTINO DI PREVISIONE NAZIONALE INCENDI BOSCHIVI

condizioni di suscettività all'innesco e alla propagazione di incendi boschivi

Previsione per martedì, 16 agosto 2022, per l'Italia



LEGENDA

- **SUSCETTIVITÀ ALTA**
Ad innesco avvenuto, l'incendio si propagherà in maniera tale da poter rapidamente raggiungere dimensioni e intensità tali da renderlo difficilmente contrastabile con le sole forze ordinarie, ancorchè rinforzate, richiedendo il dispiegamento di ulteriori mezzi aerei.
 - **SUSCETTIVITÀ MEDIA**
Ad innesco avvenuto, l'incendio si propagherà in maniera tale da dover essere tempestivamente fronteggiato con forze ordinarie, altrimenti potrebbe essere necessario un dispiegamento di ulteriori forze per contrastarlo, rafforzando le squadre a terra ed impiegando piccoli e medi mezzi aerei.
 - **SUSCETTIVITÀ BASSA**
Ad innesco avvenuto, ancorchè poco probabile, l'incendio si propagherà in maniera tale che dovrebbe essere fronteggiato con le sole forze ordinarie, comunque necessarie.
- Confine regionale
— Confine provinciale

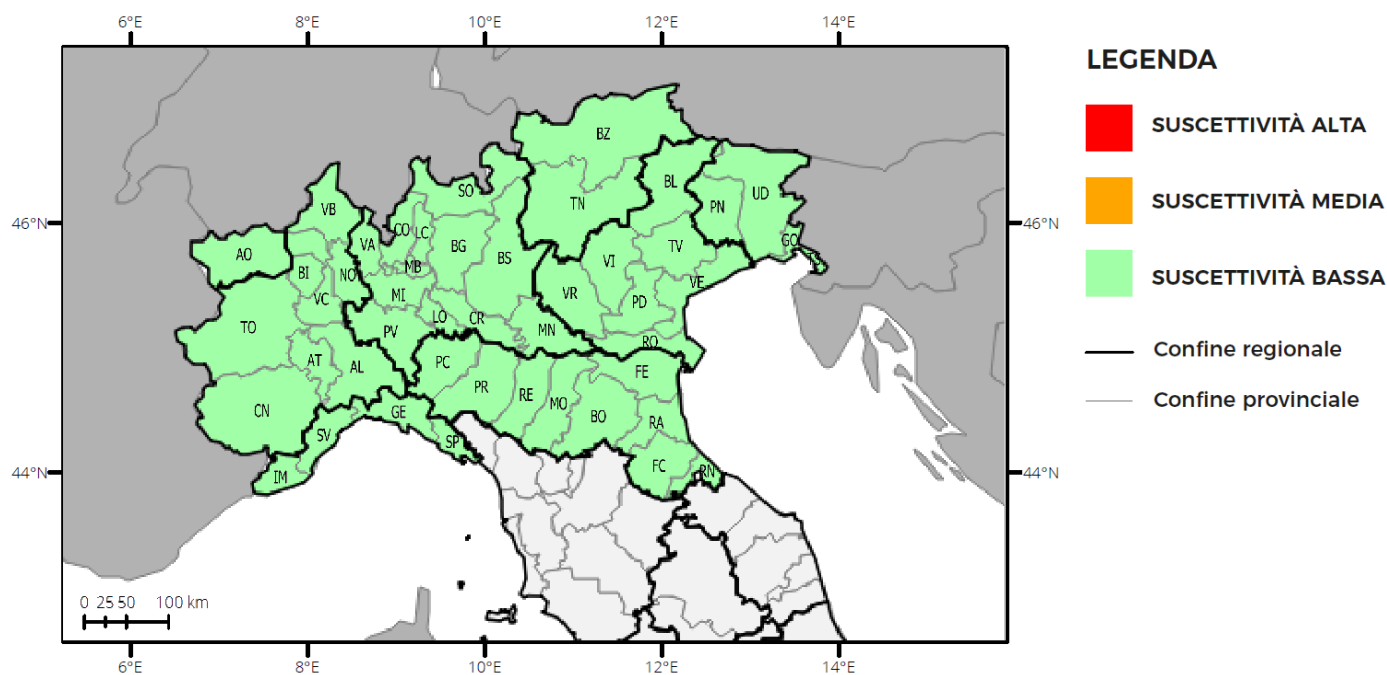
Situazione sinottica

un promontorio, esteso dall'Africa settentrionale alla nostra Penisola, viene oggi eroso da una struttura depressionaria atlantica, che dalla Francia porterà già nel corso della giornata instabilità sulle regioni centro-settentrionali. Domani, si avrà instabilità residua al Centro e su parte del Sud, con un miglioramento nel corso della giornata.

BOLLETTINO DI PREVISIONE NAZIONALE INCENDI BOSCHIVI

condizioni di suscettività all'innesco e alla propagazione di incendi boschivi

Previsione per martedì, 16 agosto 2022, per l'Italia settentrionale



REGIONE	SUSCETTIVITÀ ALTA	SUSCETTIVITÀ MEDIA	SUSCETTIVITÀ BASSA
VALLE D'AOSTA			AO
PIEMONTE			In tutte le province
LOMBARDIA			In tutte le province
TRENTINO A. A.			In tutte le province
VENETO			In tutte le province
FRIULI V. GIULIA			In tutte le province
LIGURIA			In tutte le province
EMILIA-ROMAGNA			In tutte le province

Previsione meteorologica

Precipitazioni: isolati rovesci o brevi temporali su Valle d'Aosta, Piemonte, Liguria e Friuli Venezia Giulia; assenti o non rilevanti altrove.

Venti: deboli variabili, con locali rinforzi da Sud sulle zone costiere.

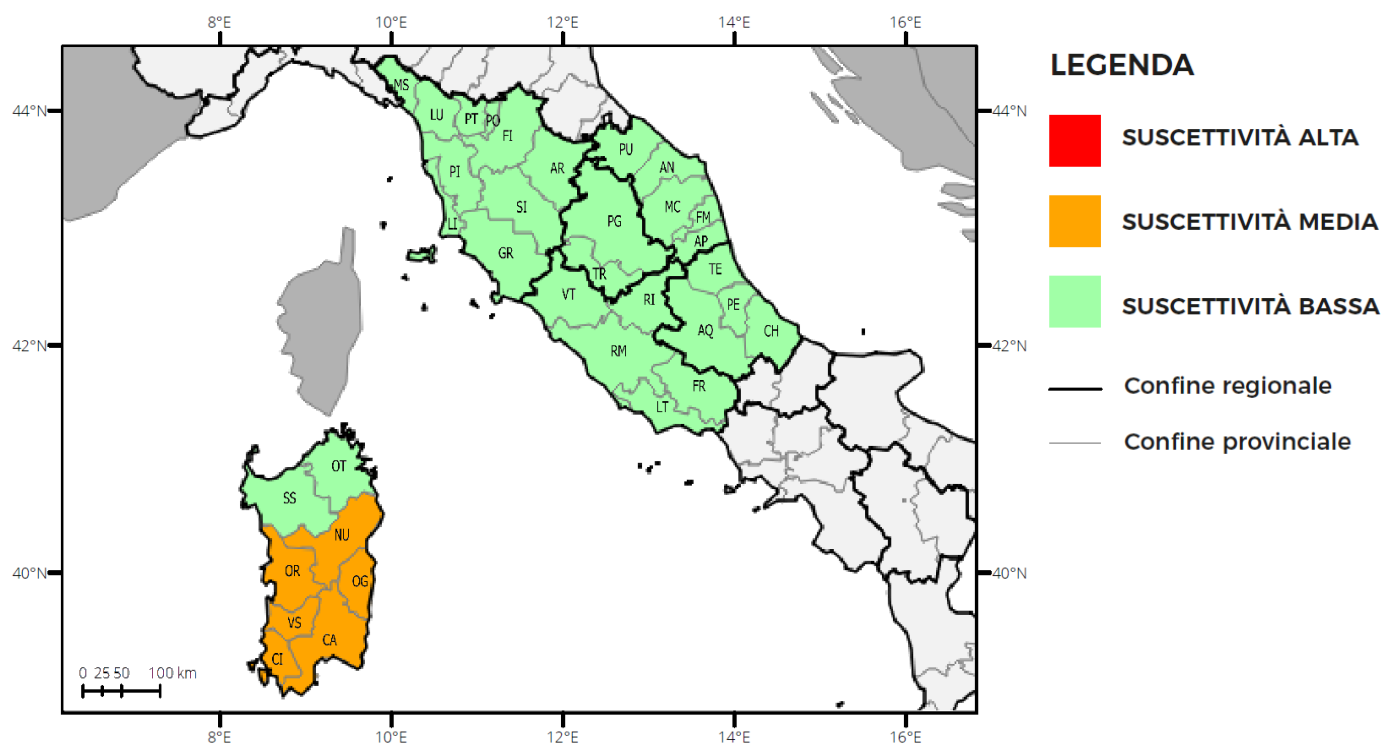
Temperature: in aumento le massime sui settori alpini; senza variazioni di rilievo altrove.

Umidità minima nei bassi strati: 30-50%.

BOLLETTINO DI PREVISIONE NAZIONALE INCENDI BOSCHIVI

condizioni di suscettività all'innesco e alla propagazione di incendi boschivi

Previsione per martedì, 16 agosto 2022, per l'Italia centrale e la Sardegna



REGIONE	SUSCETTIVITÀ ALTA	SUSCETTIVITÀ MEDIA	SUSCETTIVITÀ BASSA
TOSCANA			In tutte le province
UMBRIA			In tutte le province
MARCHE			In tutte le province
LAZIO			In tutte le province
ABRUZZO			In tutte le province
SARDEGNA		CA, CI, NU, OG, OR, VS	OT, SS

Previsione meteorologica

Precipitazioni: rovesci o temporali nelle prime ore della giornata su Lazio centro-meridionale e settori appenninici dell'Abruzzo; nel corso della giornata, isolati rovesci o brevi temporali, su Marche, Abruzzo, Umbria, zone interne e montuose di Lazio e Toscana e sulla Sardegna settentrionale; assenti o non rilevanti altrove.

Venti: deboli o moderati dai quadranti meridionali.

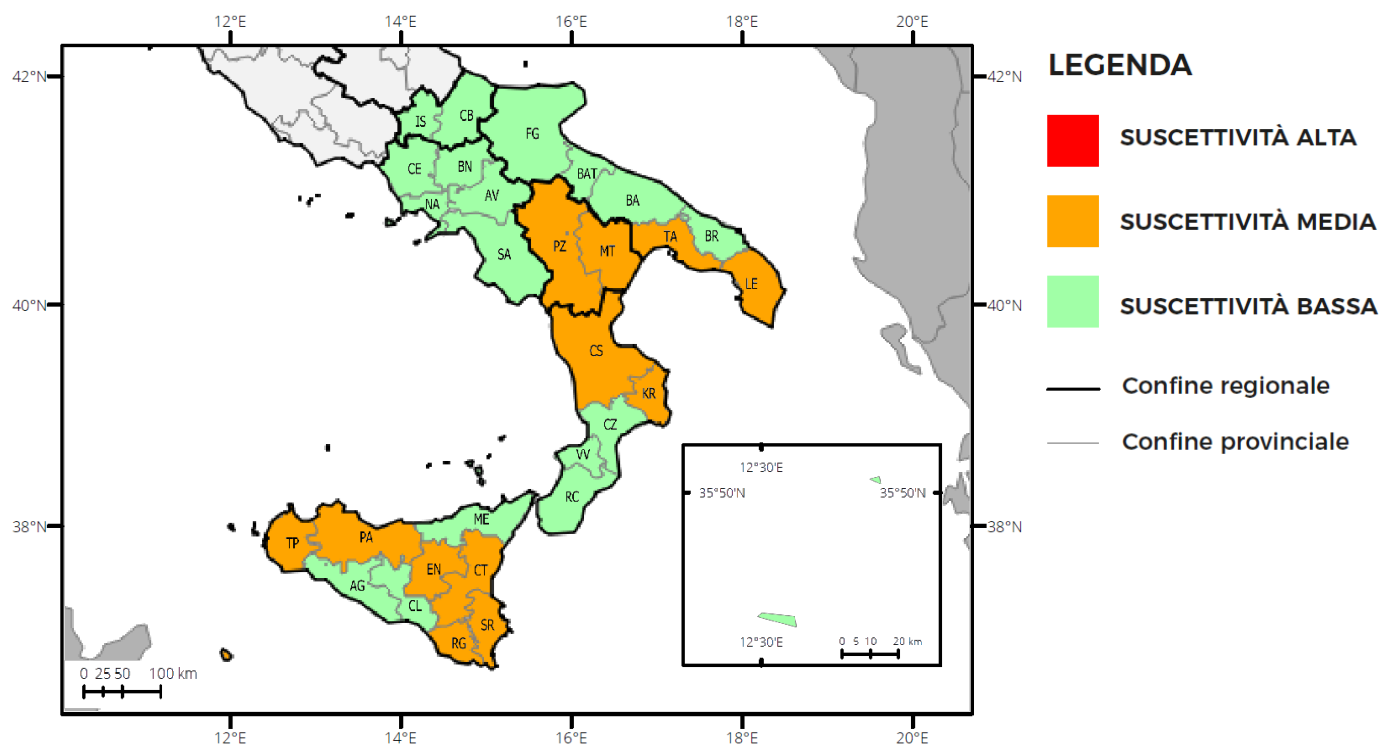
Temperature: in aumento le massime su Toscana, Umbria, Lazio e settori occidentali di Marche ed Abruzzo, con valori localmente elevati sulla Sardegna.

Umidità minima nei bassi strati: 30-50%.

BOLLETTINO DI PREVISIONE NAZIONALE INCENDI BOSCHIVI

condizioni di suscettività all'innesco e alla propagazione di incendi boschivi

Previsione per martedì, 16 agosto 2022, per l'Italia meridionale e la Sicilia



REGIONE	SUSCETTIVITÀ ALTA	SUSCETTIVITÀ MEDIA	SUSCETTIVITÀ BASSA
MOLISE			In tutte le province
CAMPANIA			In tutte le province
PUGLIA		LE, TA	BA, BAT, BR, FG
BASILICATA		In tutte le province	
CALABRIA		CS, KR	CZ, RC, VV
SICILIA		CT, EN, PA, RG, SR, TP	AG, CL, ME

Previsione meteorologica

Precipitazioni: rovesci o temporali su Campania e Molise occidentale; isolati rovesci o brevi temporali, ad evoluzione diurna, su Puglia, Basilicata, Calabria settentrionale e principali rilievi, zone interne e montuose della Sicilia centro-orientale; assenti o non rilevanti altrove.

Venti: da deboli a moderati dai quadranti meridionali o temporaneamente occidentali sulle aree tirreniche.

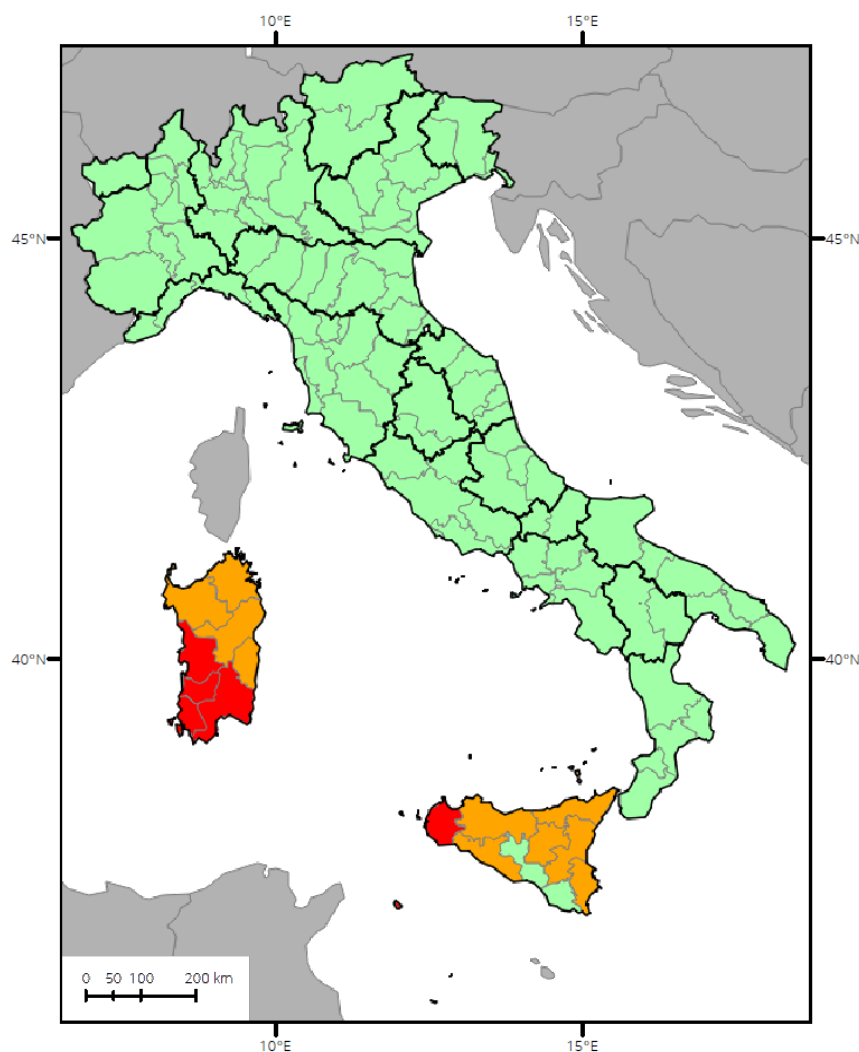
Temperature: senza variazioni di rilievo o al più in lieve aumento nei valori massimi, con valori localmente elevati su Puglia, Basilicata e Sicilia.

Umidità minima nei bassi strati: 30-50%.

BOLLETTINO DI PREVISIONE NAZIONALE INCENDI BOSCHIVI

condizioni di suscettività all'innesco e alla propagazione di incendi boschivi

Previsione per mercoledì, 17 agosto 2022, per l'Italia



LEGENDA

- **SUSCETTIVITÀ ALTA**
 Ad innesco avvenuto, l'incendio si propagherà in maniera tale da poter rapidamente raggiungere dimensioni e intensità tali da renderlo difficilmente contrastabile con le sole forze ordinarie, ancorchè rinforzate, richiedendo il dispiegamento di ulteriori mezzi aerei.
 - **SUSCETTIVITÀ MEDIA**
 Ad innesco avvenuto, l'incendio si propagherà in maniera tale da dover essere tempestivamente fronteggiato con forze ordinarie, altrimenti potrebbe essere necessario un dispiegamento di ulteriori forze per contrastarlo, rafforzando le squadre a terra ed impiegando piccoli e medi mezzi aerei.
 - **SUSCETTIVITÀ BASSA**
 Ad innesco avvenuto, ancorchè poco probabile, l'incendio si propagherà in maniera tale che dovrebbe essere fronteggiato con le sole forze ordinarie, comunque necessarie.
- Confine regionale
 — Confine provinciale

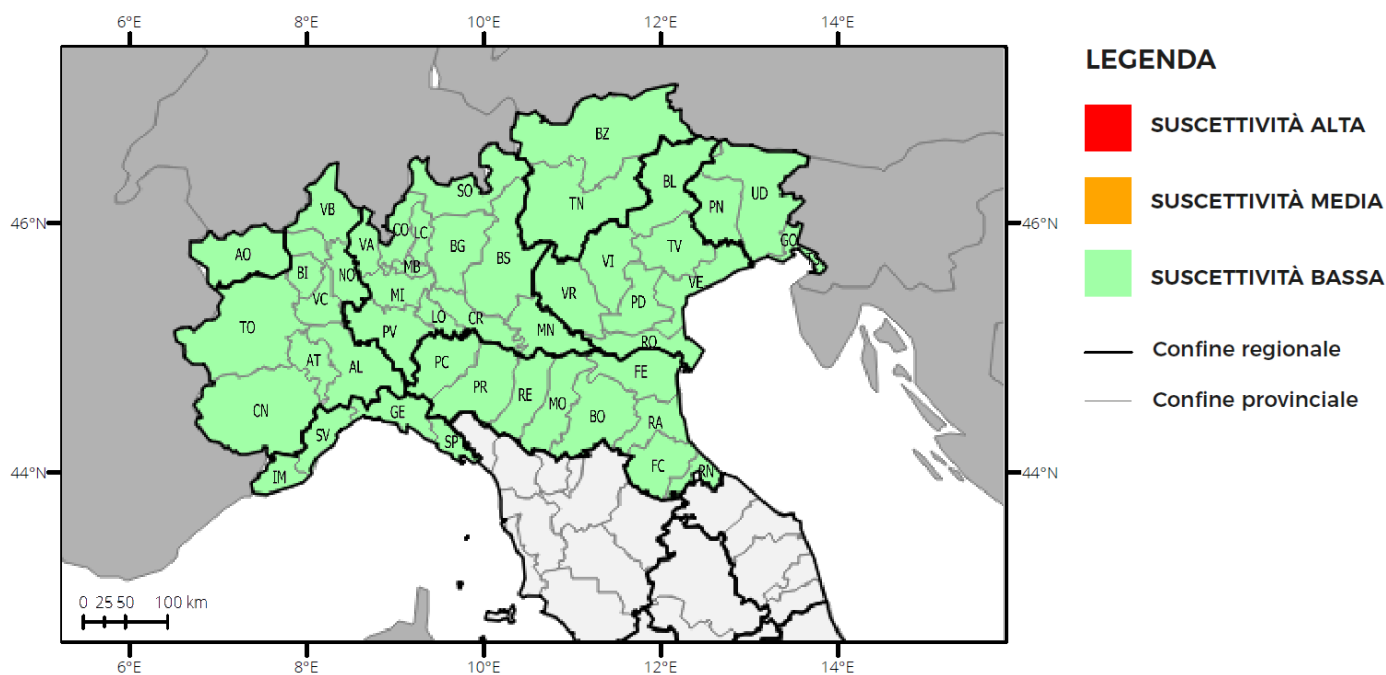
Situazione sinottica

mercoledì un promontorio garantirà tempo stabile al Centro-Sud, con sensibile aumento delle temperature, mentre al Nord-Ovest si assisterà nel pomeriggio ad un sensibile peggioramento, dovuto all'avvicinamento di una nuova saccatura atlantica.

BOLLETTINO DI PREVISIONE NAZIONALE INCENDI BOSCHIVI

condizioni di suscettività all'innesco e alla propagazione di incendi boschivi

Previsione per mercoledì, 17 agosto 2022, per l'Italia settentrionale



REGIONE	SUCSETTIVITÀ ALTA	SUCSETTIVITÀ MEDIA	SUCSETTIVITÀ BASSA
VALLE D'AOSTA			AO
PIEMONTE			In tutte le province
LOMBARDIA			In tutte le province
TRENTINO A. A.			In tutte le province
VENETO			In tutte le province
FRIULI V. GIULIA			In tutte le province
LIGURIA			In tutte le province
EMILIA-ROMAGNA			In tutte le province

Previsione meteorologica

Precipitazioni: da sparse a diffuse, anche a carattere di rovescio o temporale su Valle d'Aosta, Piemonte, Liguria, Lombardia ed Emilia-Romagna occidentale; occasionali piovoschi sul resto del Nord.

Venti: deboli variabili, con locali rinforzi da sud sulle zone costiere, in temporanea rotazione dai quadranti orientali sulla Liguria.

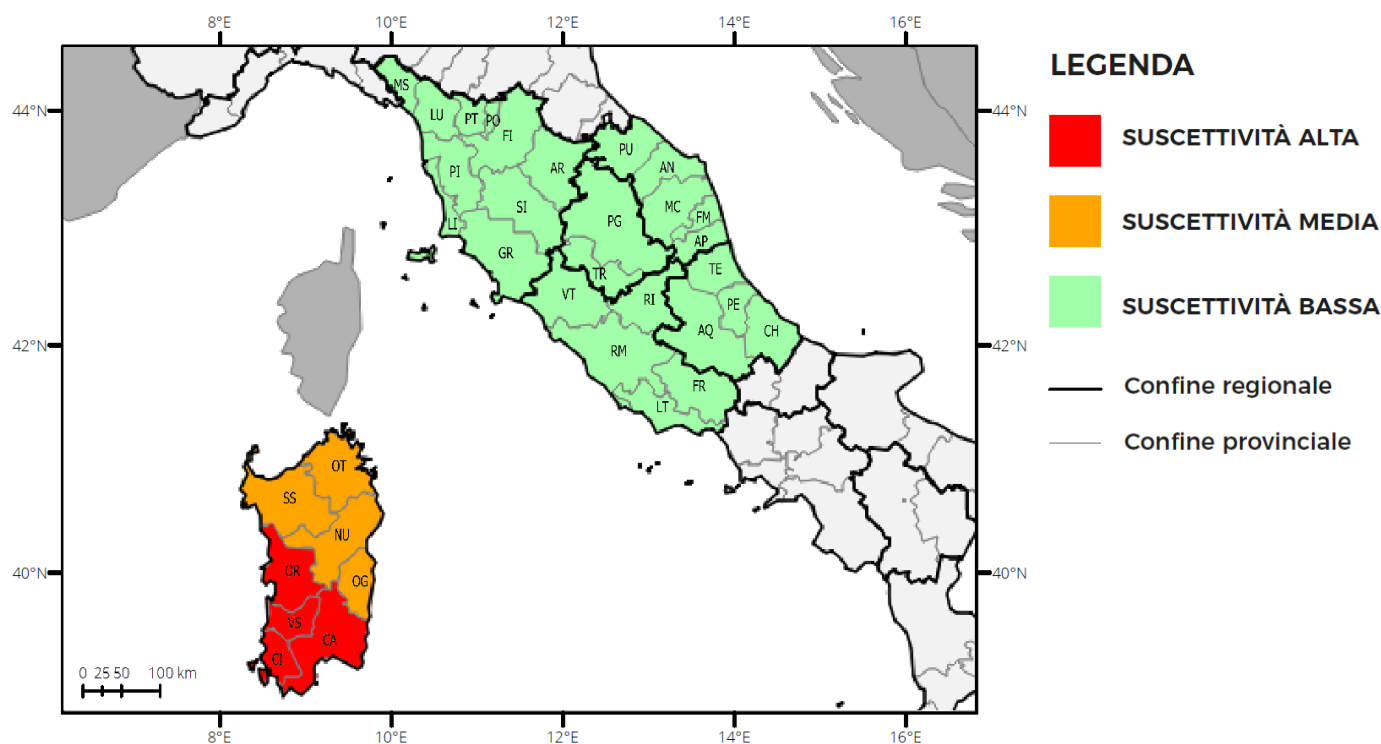
Temperature: in calo le massime sui settori occidentali; senza variazioni di rilievo altrove, con valori massimi localmente elevati sulla Romagna.

Umidità minima nei bassi strati: 40-60%.

BOLLETTINO DI PREVISIONE NAZIONALE INCENDI BOSCHIVI

condizioni di suscettività all'innesco e alla propagazione di incendi boschivi

Previsione per mercoledì, 17 agosto 2022, per l'Italia centrale e la Sardegna



REGIONE	SUSCETTIVITÀ ALTA	SUSCETTIVITÀ MEDIA	SUSCETTIVITÀ BASSA
TOSCANA			In tutte le province
UMBRIA			In tutte le province
MARCHE			In tutte le province
LAZIO			In tutte le province
ABRUZZO			In tutte le province
SARDEGNA	CA, CI, OR, VS	NU, OG, OT, SS	

Previsione meteorologica

Precipitazioni: rovesci o temporali sulla Toscana settentrionale; isolati rovesci o brevi temporali, ad evoluzione diurna, su resto Toscana, Umbria ed Appennino marchigiano; assenti o non rilevanti altrove.

Venti: deboli o moderati dai quadranti meridionali, con possibili rinforzi sulle zone tirreniche ed in rotazione da est-nord-est sulla Sardegna settentrionale, fino a tesi.

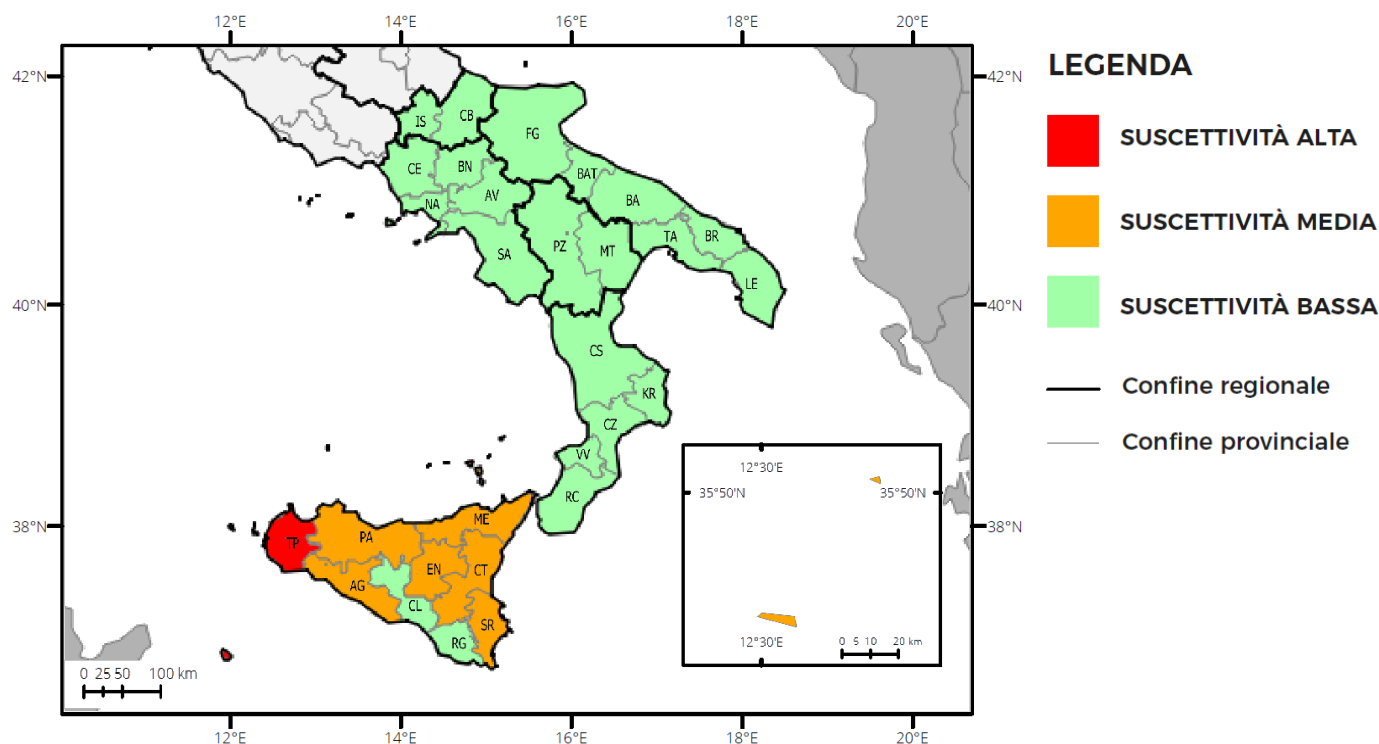
Temperature: in aumento le massime, localmente sensibile, specie su Sardegna e versante tirrenico, con valori da elevati a molto elevati sulla Sardegna e localmente elevati su zone interne di Toscana, Umbria, Marche e Lazio.

Umidità minima nei bassi strati: 30-50%.

BOLLETTINO DI PREVISIONE NAZIONALE INCENDI BOSCHIVI

condizioni di suscettività all'innesco e alla propagazione di incendi boschivi

Previsione per mercoledì, 17 agosto 2022, per l'Italia meridionale e la Sicilia



REGIONE	SUSCETTIVITÀ ALTA	SUSCETTIVITÀ MEDIA	SUSCETTIVITÀ BASSA
MOLISE			In tutte le province
CAMPANIA			In tutte le province
PUGLIA			In tutte le province
BASILICATA			In tutte le province
CALABRIA			In tutte le province
SICILIA	TP	AG, CT, EN, ME, PA, SR	CL, RG

Previsione meteorologica

Precipitazioni: assenti o non rilevanti.

Venti: da deboli a moderati dai quadranti meridionali, con possibili ulteriori rinforzi sulla Sicilia occidentale.

Temperature: in generale aumento nei valori massimi, localmente sensibile su Sicilia e versante tirrenico, con valori da elevati a molto elevati sulla Sicilia e localmente elevati su Puglia e Basilicata.

Umidità minima nei bassi strati: 30-40%.

BOLLETTINO DI PREVISIONE NAZIONALE INCENDI BOSCHIVI

Il bollettino di previsione nazionale degli incendi boschivi è stato emesso sulla base di quanto dettato dalla Direttiva del Presidente Consiglio dei Ministri del 1 luglio 2011 recante "Direttiva in materia di lotta attiva agli incendi boschivi", pubblicata nella Gazzetta ufficiale n. 208, del 7 settembre 2011, e del Decreto attuativo del Capo del Dipartimento della Protezione Civile, repertorio n. 535 del 16 marzo 2021.

Il bollettino (Informativa n. 175/2022) emanato il 15 agosto 2022, contiene la previsione per martedì 16 agosto 2022, la previsione per mercoledì 17 agosto 2022, ed è stato prodotto dal Servizio rischi ambientali, antropici e da incendi boschivi sulla base:

- delle previsioni meteorologiche sinottiche giornaliere di lunedì 15 agosto 2022 emesse dal Centro Funzionale Centrale del Dipartimento Nazionale della Protezione Civile;
- dei risultati dei modelli di analisi delle condizioni favorevoli all'innesco e alla propagazione degli incendi boschivi in uso presso il Dipartimento della Protezione Civile;
- delle previsioni meteorologiche fornite dal Centro Funzionale Centrale del Dipartimento Nazionale della Protezione Civile;
- di elementi notiziari acquisiti.

Il bollettino mostra le previsioni delle condizioni di suscettività all'innesco e alla propagazione degli incendi boschivi, a scala provinciale e in tre classi di suscettività: alta (rosso), media (arancione), bassa (verde). Le tre classi di suscettività sono descritte a pagina 1 del bollettino.

IL DIRETTORE DELL'UFFICIO

Fausto Guzzetti

(ai sensi dell'art. 3.C.2 D. LGS. N. 39/1993)