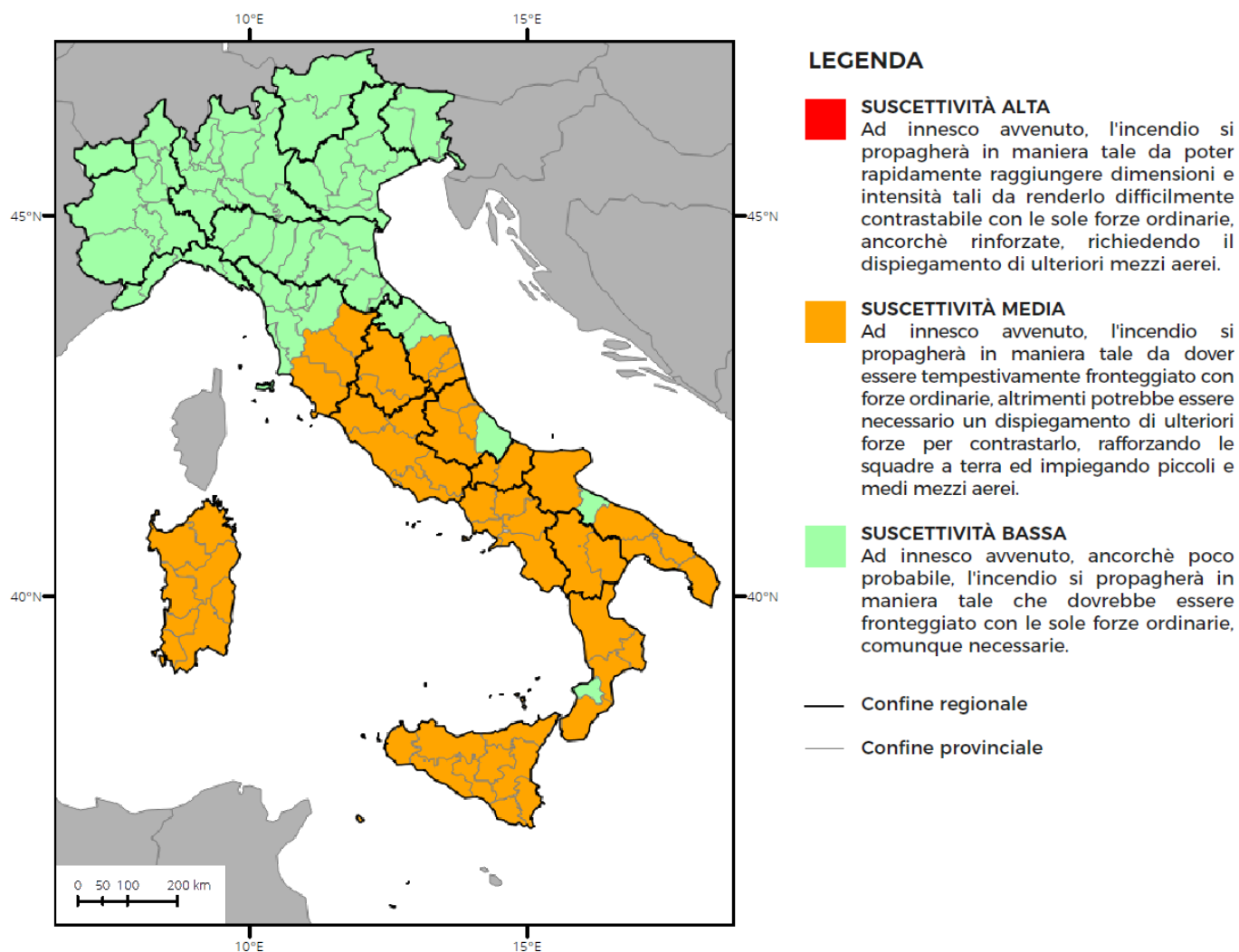


BOLLETTINO DI PREVISIONE NAZIONALE INCENDI BOSCHIVI

condizioni di suscettività all'innesco e alla propagazione di incendi boschivi

Previsione per venerdì, 29 luglio 2022, per l'Italia



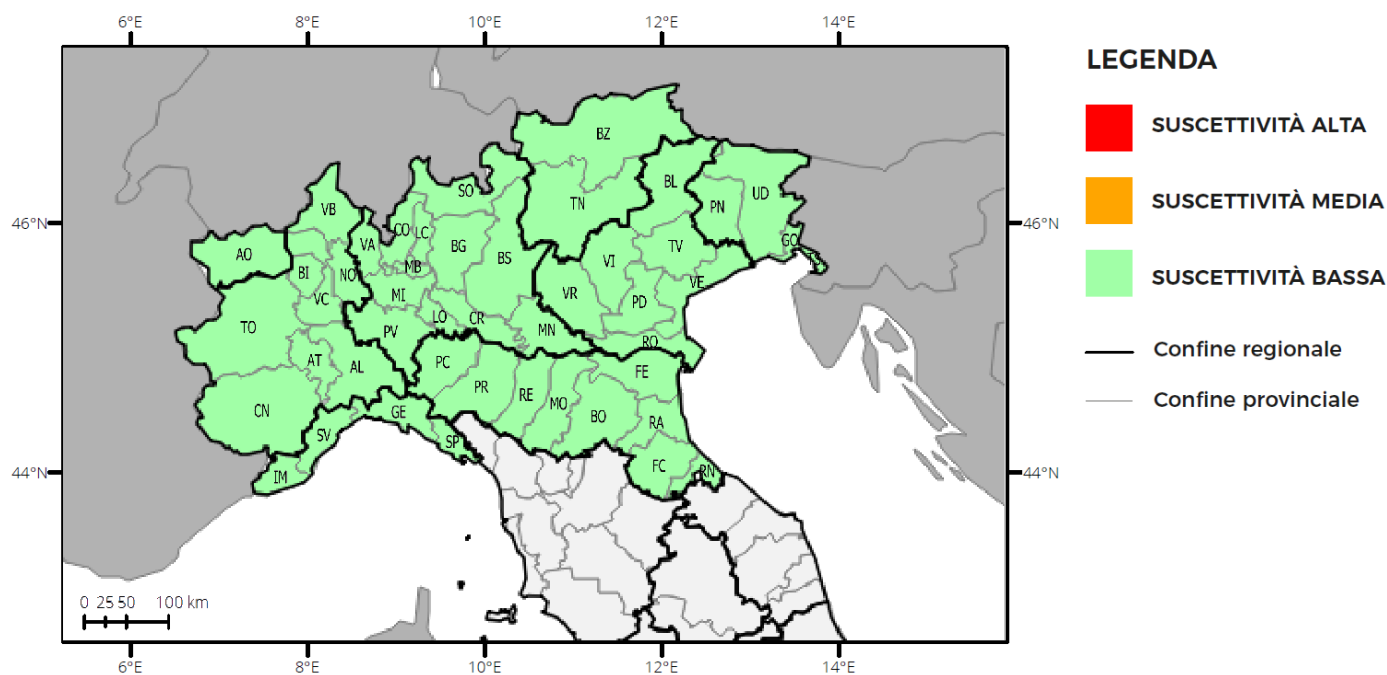
Situazione sinottica

in area mediterranea persiste un campo di pressione mediamente alto, mentre sull'Europa centrale, all'interno di un flusso umido atlantico, si muovono da ovest verso est alcuni transienti. In tale contesto, oggi e nei prossimi giorni, sull'Italia centro-meridionale domineranno condizioni di tempo perlopiù stabile e soleggiato, mentre sulle regioni settentrionali si assisterà ad episodi di instabilità con associati rovesci e temporali sparsi, che nella giornata di domani diverranno più intensi e frequenti. La ventilazione si intensificherà temporaneamente in corrispondenza del passaggio di detti transienti. Le temperature, seppur lievemente diminuite, rimarranno elevate o molto elevate, specie al Sud.

BOLLETTINO DI PREVISIONE NAZIONALE INCENDI BOSCHIVI

condizioni di suscettività all'innesco e alla propagazione di incendi boschivi

Previsione per venerdì, 29 luglio 2022, per l'Italia settentrionale



REGIONE	SUCSETTIVITÀ ALTA	SUCSETTIVITÀ MEDIA	SUCSETTIVITÀ BASSA
VALLE D'AOSTA			AO
PIEMONTE			In tutte le province
LOMBARDIA			In tutte le province
TRENTINO A. A.			In tutte le province
VENETO			In tutte le province
FRIULI V. GIULIA			In tutte le province
LIGURIA			In tutte le province
EMILIA-ROMAGNA			In tutte le province

Previsione meteorologica

Precipitazioni: rovesci o temporali sparsi su tutte le regioni, con fenomeni su Liguria centro-orientale, Piemonte sud-orientale, aree pianeggianti di Lombardia ed Emilia-Romagna e sul Triveneto.

Venti: deboli di direzione variabile, con temporanei rinforzi di brezza; dal pomeriggio rinforzi da sud sui settori liguri.

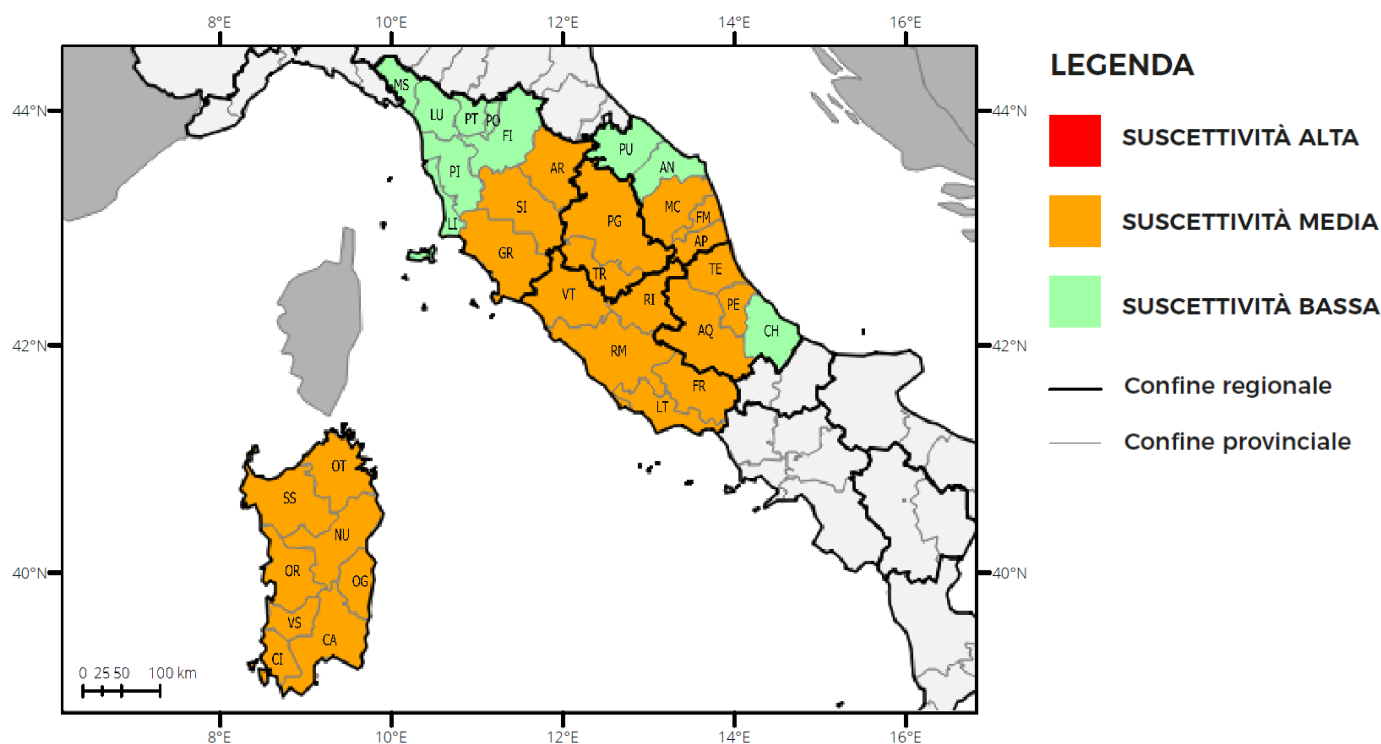
Temperature: senza variazioni di rilievo; valori massimi generalmente elevati sulla Pianura Padana centro-orientale.

Umidità minima nei bassi strati: 30-60%.

BOLLETTINO DI PREVISIONE NAZIONALE INCENDI BOSCHIVI

condizioni di suscettività all'innesco e alla propagazione di incendi boschivi

Previsione per venerdì, 29 luglio 2022, per l'Italia centrale e la Sardegna



REGIONE	SUSCETTIVITÀ ALTA	SUSCETTIVITÀ MEDIA	SUSCETTIVITÀ BASSA
TOSCANA		AR, GR, SI	FI, LI, LU, MS, PI, PO, PT
UMBRIA		In tutte le province	
MARCHE		AP, FM, MC	AN, PU
LAZIO		In tutte le province	
ABRUZZO		AQ, PE, TE	CH
SARDEGNA		In tutte le province	

Previsione meteorologica

Precipitazioni: rovesci o temporali sparsi dal pomeriggio-sera su Toscana settentrionale e costiera; assenti o non rilevanti altrove.

Venti: deboli di direzione variabile, con temporanei rinforzi di brezza.

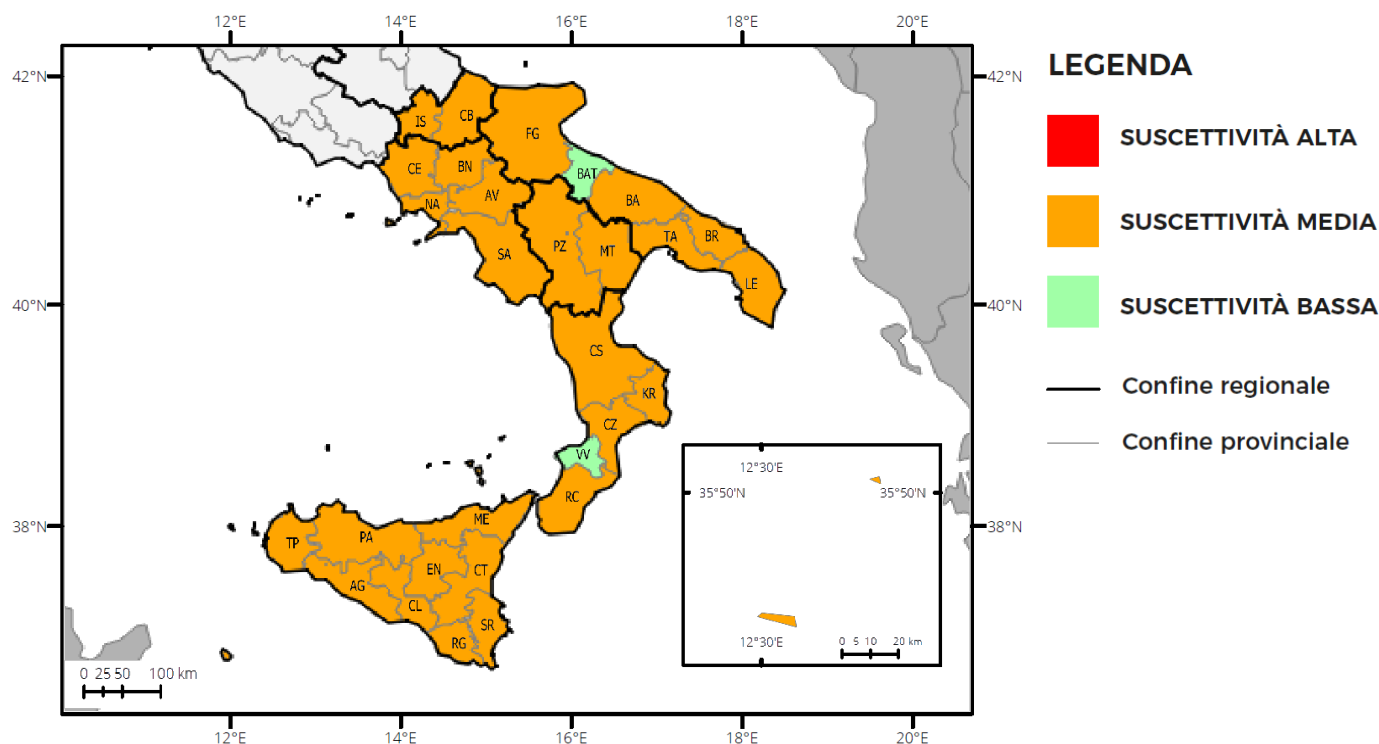
Temperature: massime in lieve aumento sulla Sardegna; valori massimi generalmente elevati o localmente molto elevati, specie su Sardegna e aree interne peninsulari del versante tirrenico.

Umidità minima nei bassi strati: 20-40% sulla Sardegna, 50-70% sulle regioni peninsulari.

BOLLETTINO DI PREVISIONE NAZIONALE INCENDI BOSCHIVI

condizioni di suscettività all'innesco e alla propagazione di incendi boschivi

Previsione per venerdì, 29 luglio 2022, per l'Italia meridionale e la Sicilia



REGIONE	SUSCETTIVITÀ ALTA	SUSCETTIVITÀ MEDIA	SUSCETTIVITÀ BASSA
MOLISE		In tutte le province	
CAMPANIA		In tutte le province	
PUGLIA		BA, BR, FG, LE, TA	BAT
BASILICATA		In tutte le province	
CALABRIA		CS, CZ, KR, RC	VV
SICILIA		In tutte le province	

Previsione meteorologica

Precipitazioni: assenti o non rilevanti.

Venti: nella prima parte della giornata moderati da nord sui settori ionici, in attenuazione dal pomeriggio; deboli di direzione variabile, con temporanei rinforzi di brezza altrove.

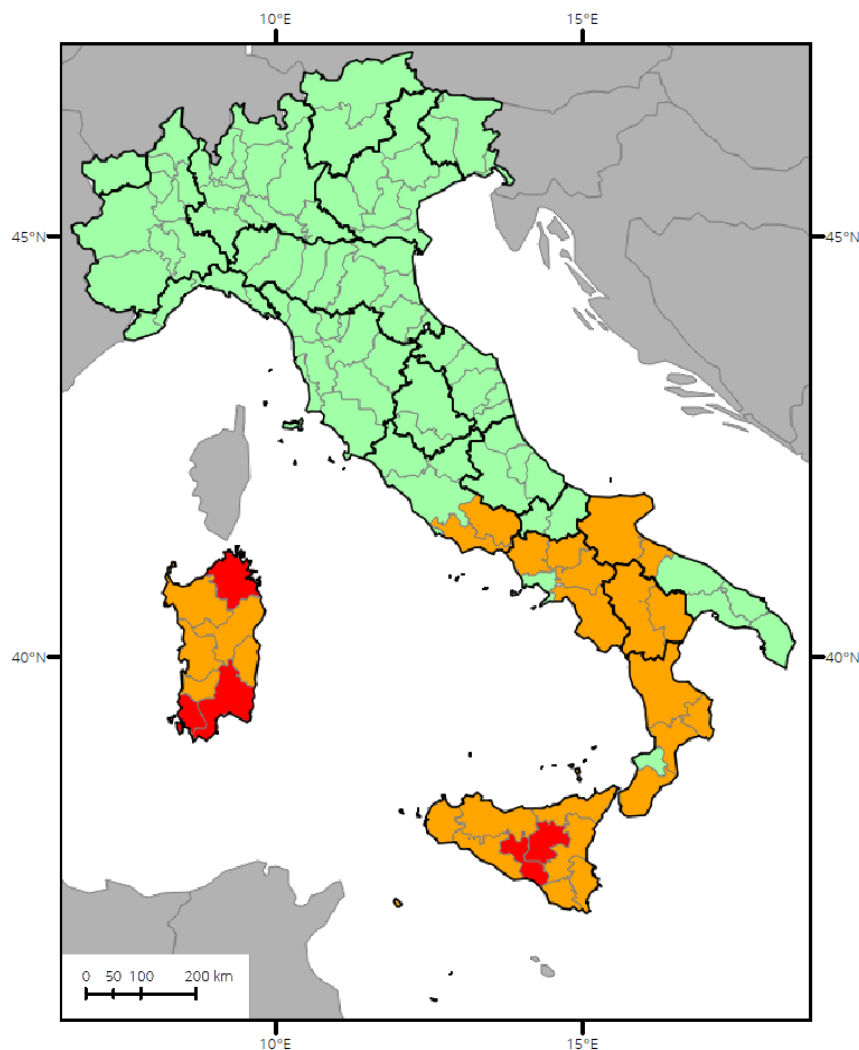
Temperature: massime in lieve aumento sulle regioni peninsulari; valori massimi da elevati a localmente molto elevati, specie su Puglia, Basilicata e Sicilia.

Umidità minima nei bassi strati: 30-50%.

BOLLETTINO DI PREVISIONE NAZIONALE INCENDI BOSCHIVI

condizioni di suscettività all'innesco e alla propagazione di incendi boschivi

Previsione per sabato, 30 luglio 2022, per l'Italia



LEGENDA

- **SUSCETTIVITÀ ALTA**
Ad innesco avvenuto, l'incendio si propagerà in maniera tale da poter rapidamente raggiungere dimensioni e intensità tali da renderlo difficilmente contrastabile con le sole forze ordinarie, ancorchè rinforzate, richiedendo il dispiegamento di ulteriori mezzi aerei.
 - **SUSCETTIVITÀ MEDIA**
Ad innesco avvenuto, l'incendio si propagerà in maniera tale da dover essere tempestivamente fronteggiato con forze ordinarie, altrimenti potrebbe essere necessario un dispiegamento di ulteriori forze per contrastarlo, rafforzando le squadre a terra ed impiegando piccoli e medi mezzi aerei.
 - **SUSCETTIVITÀ BASSA**
Ad innesco avvenuto, ancorchè poco probabile, l'incendio si propagerà in maniera tale che dovrebbe essere fronteggiato con le sole forze ordinarie, comunque necessarie.
- Confine regionale
— Confine provinciale

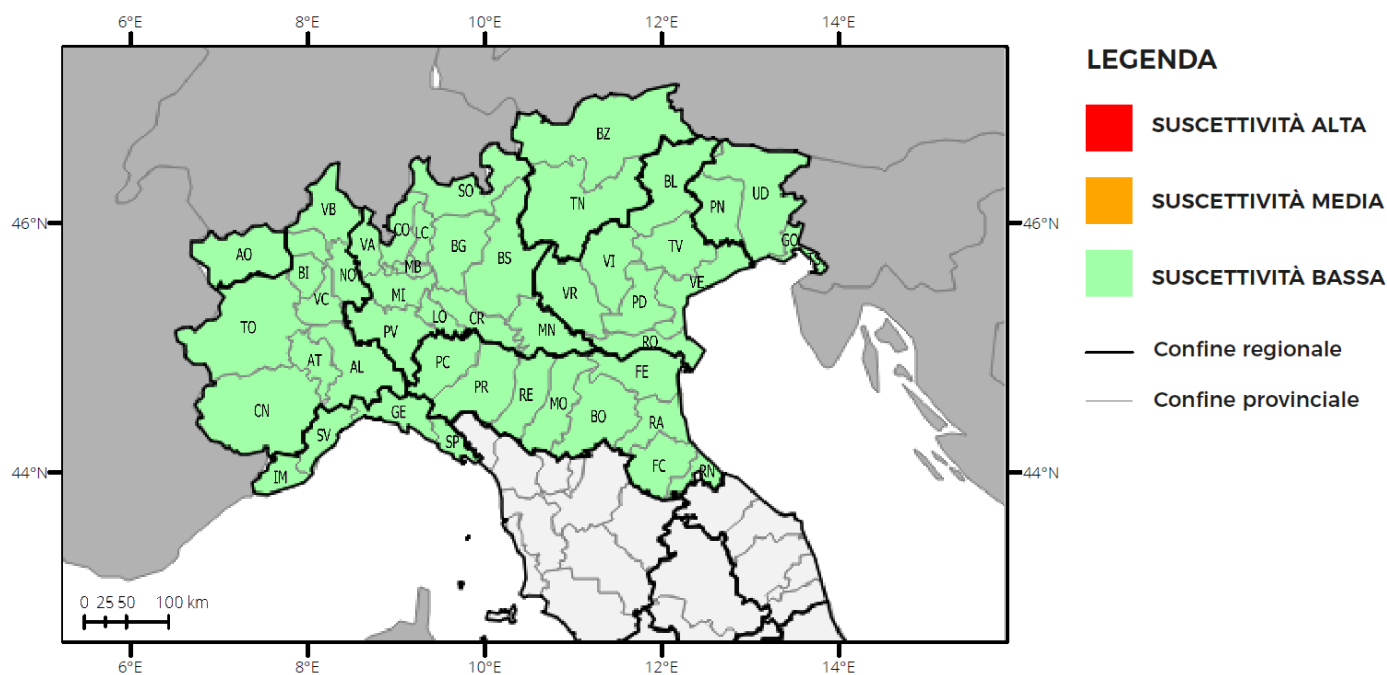
Situazione sinottica

il passaggio di un'area d'instabilità causerà precipitazioni sparse su parte del Nord e sul Centro, con ventilazione dai quadranti settentrionali in locale intensificazione specie sulla Sardegna. Le temperature subiranno una diminuzione al Centro-Nord mantenendosi ancora elevate o molto elevate al Sud.

BOLLETTINO DI PREVISIONE NAZIONALE INCENDI BOSCHIVI

condizioni di suscettibilità all'innesco e alla propagazione di incendi boschivi

Previsione per sabato, 30 luglio 2022, per l'Italia settentrionale



REGIONE	SUSCETTIVITÀ ALTA	SUSCETTIVITÀ MEDIA	SUSCETTIVITÀ BASSA
VALLE D'AOSTA			AO
PIEMONTE			In tutte le province
LOMBARDIA			In tutte le province
TRENTINO A. A.			In tutte le province
VENETO			In tutte le province
FRIULI V. GIULIA			In tutte le province
LIGURIA			In tutte le province
EMILIA-ROMAGNA			In tutte le province

Previsione meteorologica

Precipitazioni: rovesci o temporali sparsi, specie nella prima parte della giornata, su Friuli Venezia Giulia, Veneto, Lombardia sud-orientale ed Emilia-Romagna centro-orientale; assenti o non rilevanti altrove.

Venti: deboli di direzione variabile, con temporanei rinforzi da nord sull'Alto Adriatico.

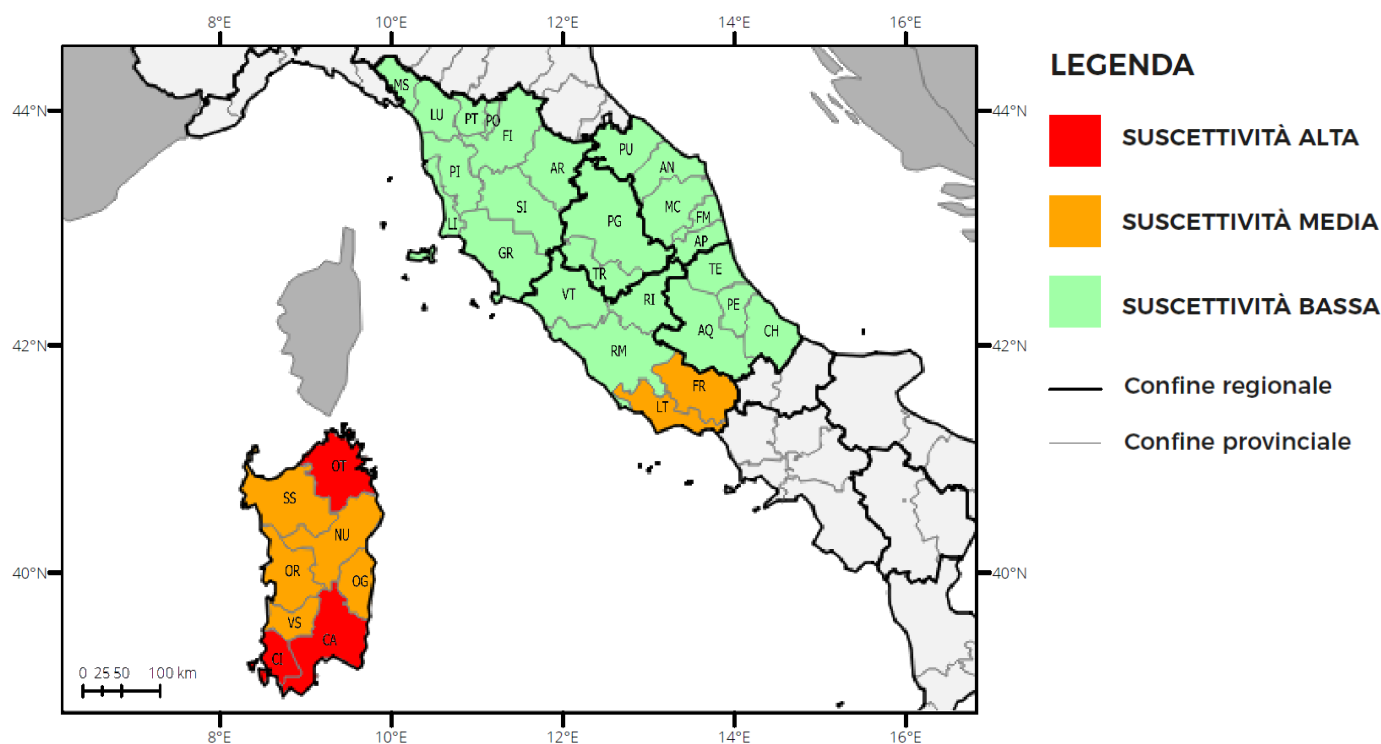
Temperature: in diminuzione sulle aree adriatiche, massime in aumento sul Nord Ovest.

Umidità minima nei bassi strati: 60-80%.

BOLLETTINO DI PREVISIONE NAZIONALE INCENDI BOSCHIVI

condizioni di suscettività all'innesco e alla propagazione di incendi boschivi

Previsione per sabato, 30 luglio 2022, per l'Italia centrale e la Sardegna



REGIONE	SUSCETTIVITÀ ALTA	SUSCETTIVITÀ MEDIA	SUSCETTIVITÀ BASSA
TOSCANA			In tutte le province
UMBRIA			In tutte le province
MARCHE			In tutte le province
LAZIO		FR, LT	RI, RM, VT
ABRUZZO			In tutte le province
SARDEGNA	CA, CI, OT	NU, OG, OR, SS, VS	

Previsione meteorologica

Precipitazioni: rovesci o temporali sparsi su tutte le regioni peninsulari, specie sulle aree interne ed adriatiche; assenti o non rilevanti sulla Sardegna.

Venti: localmente forti dai quadranti occidentali sulla Sardegna, specie settori settentrionali; da deboli a moderati altrove, occidentali sulle regioni tirreniche, settentrionali su quelle adriatiche.

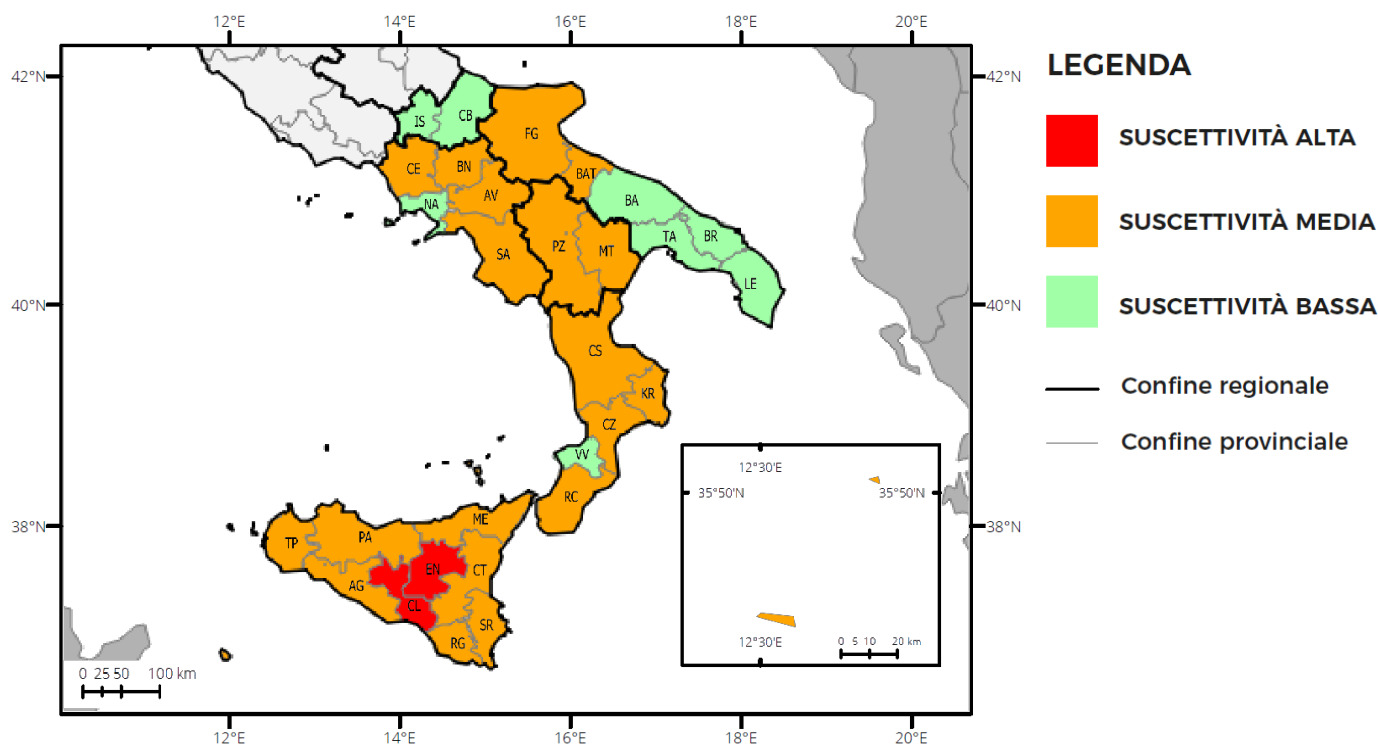
Temperature: in diminuzione specie su Toscana e regioni adriatiche nei valori massimi; valori massimi localmente elevati su Sardegna ed aree interne peninsulari.

Umidità minima nei bassi strati: 30-50% sulla Sardegna, 50-70% sulle regioni peninsulari.

BOLLETTINO DI PREVISIONE NAZIONALE INCENDI BOSCHIVI

condizioni di suscettività all'innesco e alla propagazione di incendi boschivi

Previsione per sabato, 30 luglio 2022, per l'Italia meridionale e la Sicilia



REGIONE	SUSCETTIVITÀ ALTA	SUSCETTIVITÀ MEDIA	SUSCETTIVITÀ BASSA
MOLISE			In tutte le province
CAMPANIA		AV, BN, CE, SA	NA
PUGLIA		BAT, FG	BA, BR, LE, TA
BASILICATA		In tutte le province	
CALABRIA		CS, CZ, KR, RC	VV
SICILIA	CL, EN	AG, CT, ME, PA, RG, SR, TP	

Previsione meteorologica

Precipitazioni: rovesci o temporali isolati sul Molise e Puglia garganica, specie nella seconda parte della giornata; assenti o non rilevanti altrove.

Venti: da deboli a moderati dai quadranti settentrionali su tutte le regioni con locali rinforzi su Sicilia e Calabria.

Temperature: massime in diminuzione su Molise e Puglia settentrionale; valori massimi da elevati a localmente molto elevati, specie su Puglia meridionale, Basilicata e Sicilia.

Umidità minima nei bassi strati: 20-40%.

BOLLETTINO DI PREVISIONE NAZIONALE INCENDI BOSCHIVI

Il bollettino di previsione nazionale degli incendi boschivi è stato emesso sulla base di quanto dettato dalla Direttiva del Presidente Consiglio dei Ministri del 1 luglio 2011 recante "Direttiva in materia di lotta attiva agli incendi boschivi", pubblicata nella Gazzetta ufficiale n. 208, del 7 settembre 2011, e del Decreto attuativo del Capo del Dipartimento della Protezione Civile, repertorio n. 535 del 16 marzo 2021.

Il bollettino (Informativa n. 157/2022) emanato il 28 luglio 2022, contiene la previsione per venerdì 29 luglio 2022, la previsione per sabato 30 luglio 2022, ed è stato prodotto dal Servizio rischi ambientali, antropici e da incendi boschivi sulla base:

- delle previsioni meteorologiche sinottiche giornaliere di giovedì 28 luglio 2022 emesse dal Centro Funzionale Centrale del Dipartimento Nazionale della Protezione Civile;
- dei risultati dei modelli di analisi delle condizioni favorevoli all'innesco e alla propagazione degli incendi boschivi in uso presso il Dipartimento della Protezione Civile;
- delle previsioni meteorologiche fornite dal Centro Funzionale Centrale del Dipartimento Nazionale della Protezione Civile;
- di elementi notiziari acquisiti.

Il bollettino mostra le previsioni delle condizioni di suscettività all'innesco e alla propagazione degli incendi boschivi, a scala provinciale e in tre classi di suscettività: alta (rosso), media (arancione), bassa (verde). Le tre classi di suscettività sono descritte a pagina 1 del bollettino.

IL DIRETTORE DELL'UFFICIO

Fausto Guzzetti

(ai sensi dell'art. 3.C.2 D. LGS. N. 39/1993)