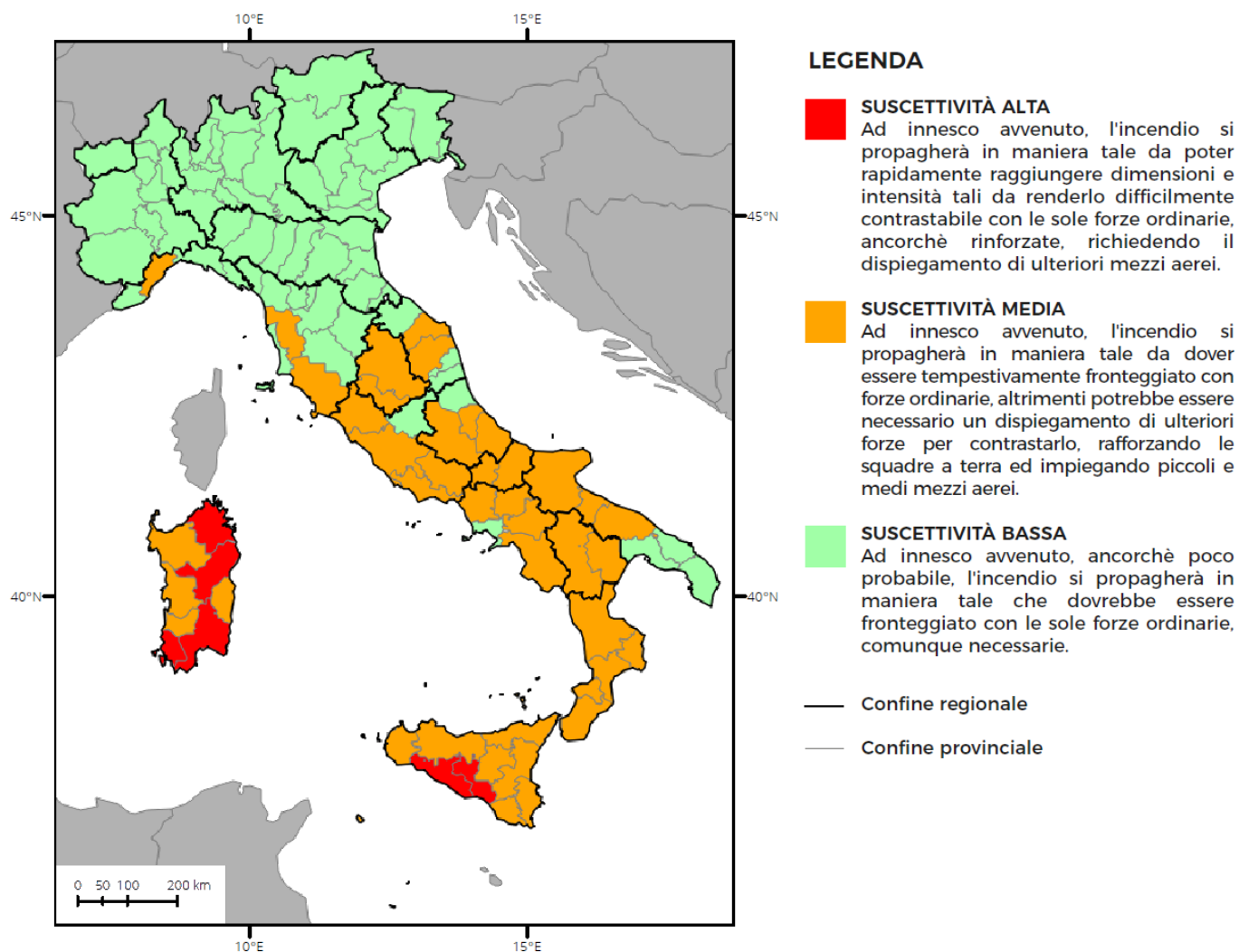


BOLLETTINO DI PREVISIONE NAZIONALE INCENDI BOSCHIVI

condizioni di suscettività all'innesco e alla propagazione di incendi boschivi

Previsione per mercoledì, 27 luglio 2022, per l'Italia



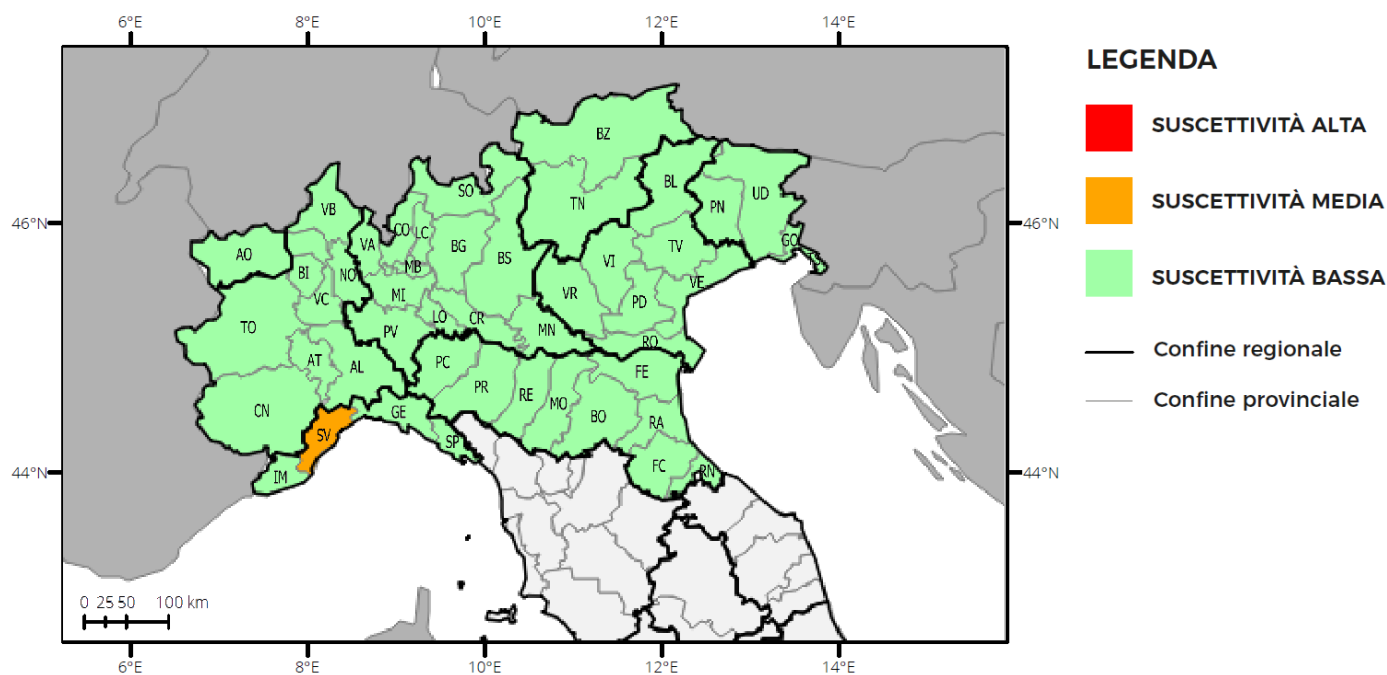
Situazione sinottica

la parte meridionale di un'estesa saccatura, presente su gran parte dell'Europa centro-settentrionale, interesserà anche il nostro Paese, portando rovesci e temporali al Centro-Nord, specie su settori montuosi ed settori adriatici centrali. Questo passaggio perturbato, associato alla rotazione della ventilazione dai quadranti occidentali ad iniziare dalla Sardegna, dove sarà più intensa, avvierà una graduale diminuzione delle temperature.

BOLLETTINO DI PREVISIONE NAZIONALE INCENDI BOSCHIVI

condizioni di suscettività all'innesco e alla propagazione di incendi boschivi

Previsione per mercoledì, 27 luglio 2022, per l'Italia settentrionale



REGIONE	SUSCETTIVITÀ ALTA	SUSCETTIVITÀ MEDIA	SUSCETTIVITÀ BASSA
VALLE D'AOSTA			AO
PIEMONTE			In tutte le province
LOMBARDIA			In tutte le province
TRENTINO A. A.			In tutte le province
VENETO			In tutte le province
FRIULI V. GIULIA			In tutte le province
LIGURIA		SV	GE, IM, SP
EMILIA-ROMAGNA			In tutte le province

Previsione meteorologica

Precipitazioni: rovesci o temporali sparsi, ad evoluzione diurna, su tutte le regioni, specie sui settori alpini del Triveneto.

Venti: deboli in prevalenza dai quadranti orientali.

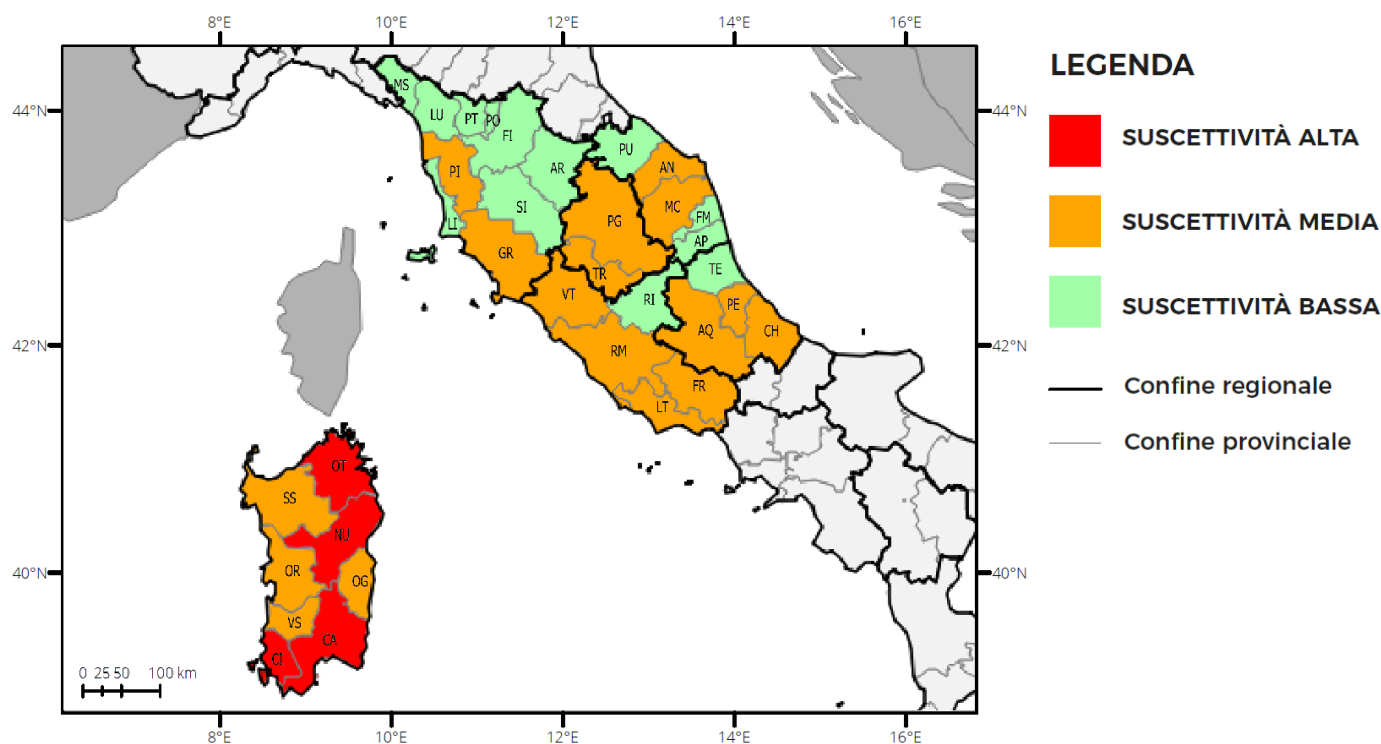
Temperature: in diminuzione, anche sensibile nei valori massimi.

Umidità minima nei bassi strati: 40-60% sulla Pianura Padana, 60-80% altrove.

BOLLETTINO DI PREVISIONE NAZIONALE INCENDI BOSCHIVI

condizioni di suscettività all'innesco e alla propagazione di incendi boschivi

Previsione per mercoledì, 27 luglio 2022, per l'Italia centrale e la Sardegna



REGIONE	SUSCETTIVITÀ ALTA	SUSCETTIVITÀ MEDIA	SUSCETTIVITÀ BASSA
TOSCANA		GR, PI	AR, FI, LI, LU, MS, PO, PT, SI
UMBRIA		In tutte le province	
MARCHE		AN, MC	AP, FM, PU
LAZIO		FR, LT, RM, VT	RI
ABRUZZO		AQ, CH, PE	TE
SARDEGNA	CA, CI, NU, OT	OG, OR, SS, VS	

Previsione meteorologica

Precipitazioni: isolati rovesci o temporali pomeridiani su Appennino toscano, Marche, Umbria, Abruzzo e settori interni del Lazio; assenti o non rilevanti altrove.

Venti: deboli in prevalenza orientali sulle regioni adriatiche; da deboli a moderati occidentali altrove, con rinforzi fino a tesi sulla Sardegna.

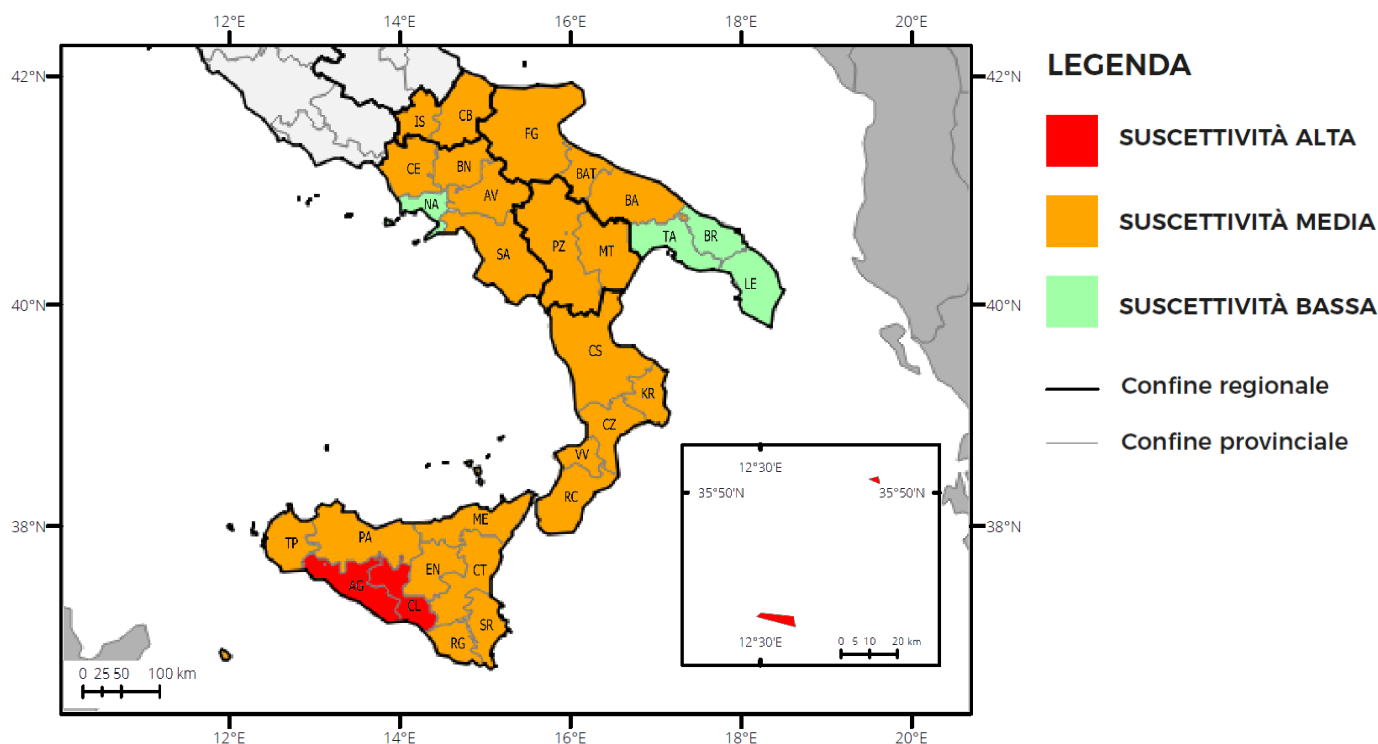
Temperature: in diminuzione, anche marcata sull'Umbria, sensibile su Marche e Abruzzo, con valori massimi elevati sulle zone interne di Toscana, Lazio e Sardegna.

Umidità minima nei bassi strati: 40-60%.

BOLLETTINO DI PREVISIONE NAZIONALE INCENDI BOSCHIVI

condizioni di suscettività all'innesco e alla propagazione di incendi boschivi

Previsione per mercoledì, 27 luglio 2022, per l'Italia meridionale e la Sicilia



REGIONE	SUSCETTIVITÀ ALTA	SUSCETTIVITÀ MEDIA	SUSCETTIVITÀ BASSA
MOLISE		In tutte le province	
CAMPANIA		AV, BN, CE, SA	NA
PUGLIA		BA, BAT, FG	BR, LE, TA
BASILICATA		In tutte le province	
CALABRIA		In tutte le province	
SICILIA	AG, CL	CT, EN, ME, PA, RG, SR, TP	

Previsione meteorologica

Precipitazioni: rovesci o temporali pomeridiani su Molise, Puglia centro-settentrionale e Basilicata nord-orientale; assenti o non rilevanti altrove.

Venti: deboli variabili, a regime di brezza lungo le coste nel pomeriggio.

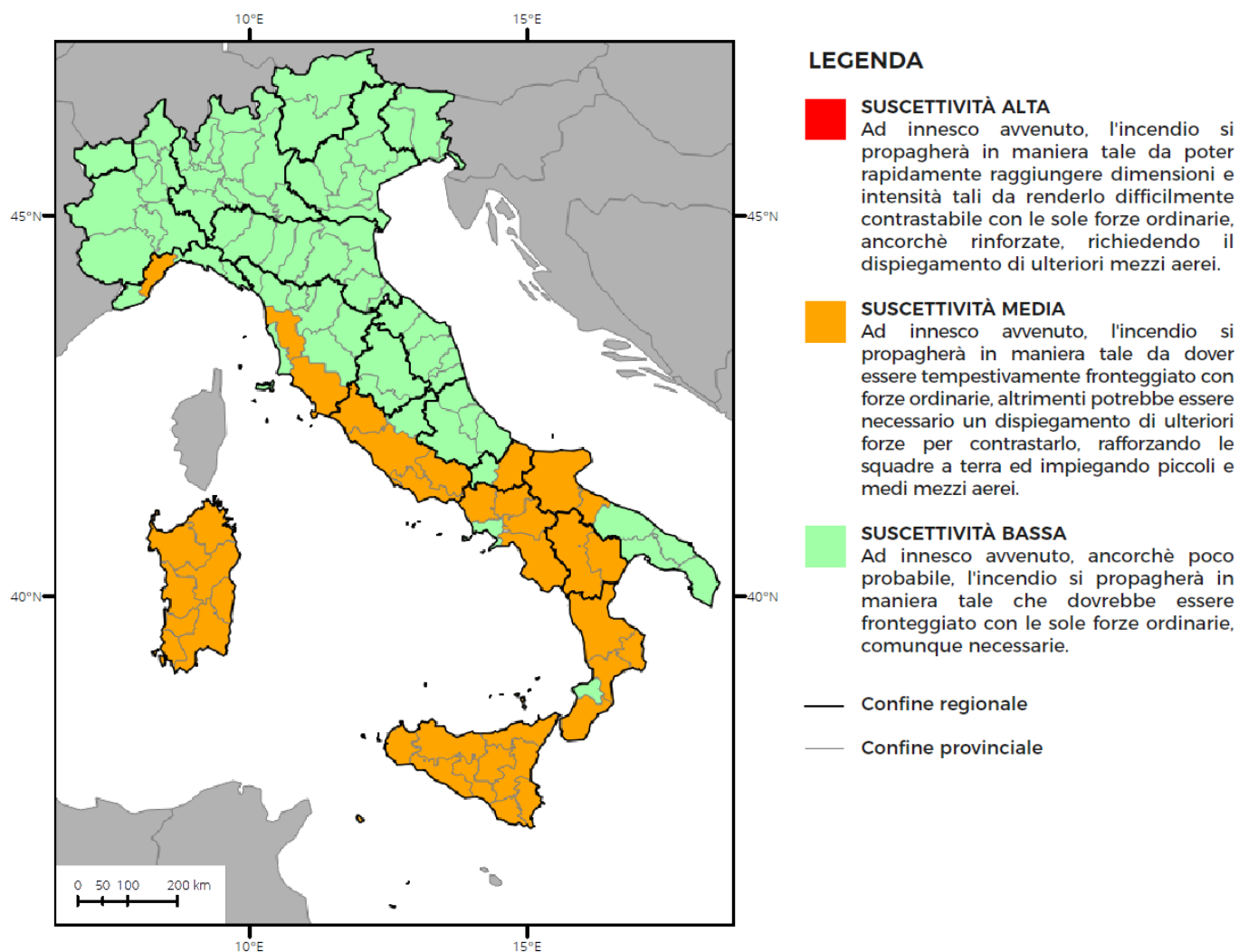
Temperature: in diminuzione, sensibile sul Molise, lieve su Puglia e Basilicata; valori massimi da elevati a molto elevati su Basilicata orientale e zone interne di Puglia e Sicilia.

Umidità minima nei bassi strati: 30-50%.

BOLLETTINO DI PREVISIONE NAZIONALE INCENDI BOSCHIVI

condizioni di suscettività all'innesco e alla propagazione di incendi boschivi

Previsione per giovedì, 28 luglio 2022, per l'Italia



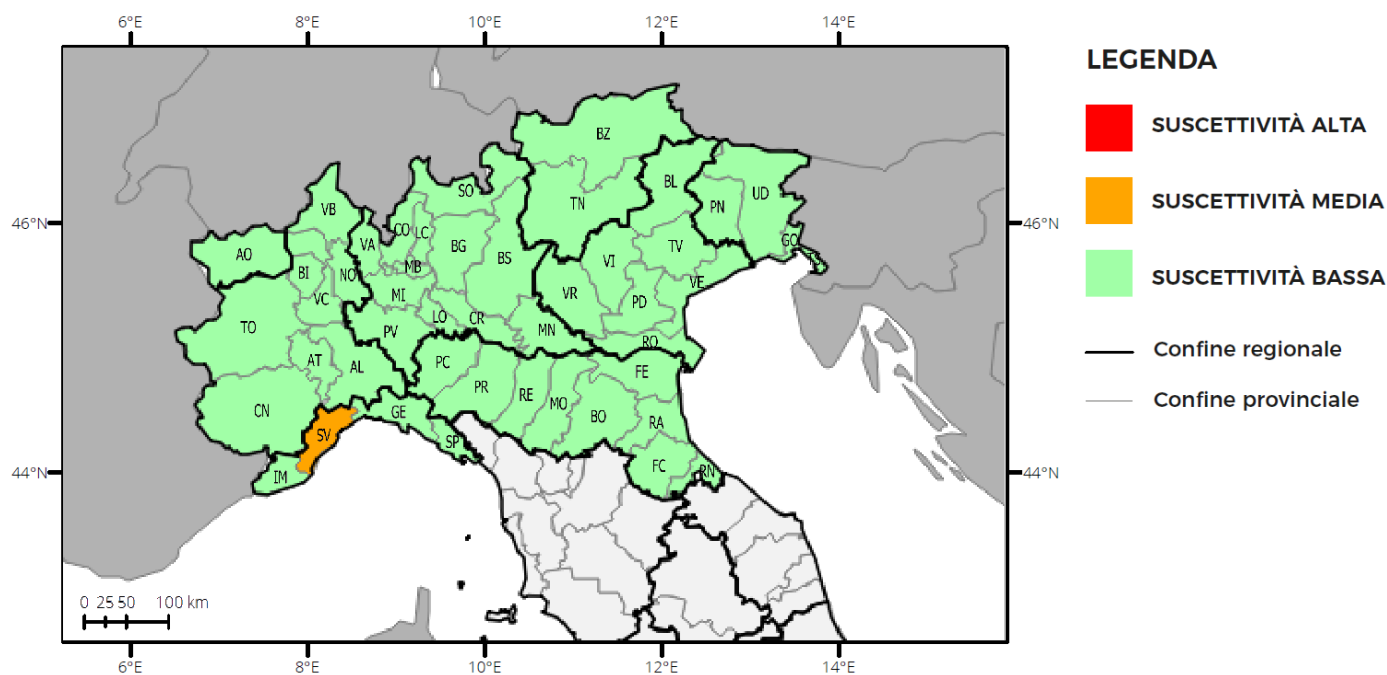
Situazione sinottica

giovedì la circolazione ciclonica in quota si estenderà al Meridione, determinando locali condizioni di instabilità pomeridiana, sia al settentrione, specie a ridosso delle aree alpine, sia su aree appenniniche del Centro-Sud peninsulare. Temperature in diminuzione nei valori massimi al Sud.

BOLLETTINO DI PREVISIONE NAZIONALE INCENDI BOSCHIVI

condizioni di suscettività all'innesco e alla propagazione di incendi boschivi

Previsione per giovedì, 28 luglio 2022, per l'Italia settentrionale



REGIONE	SUSCETTIVITÀ ALTA	SUSCETTIVITÀ MEDIA	SUSCETTIVITÀ BASSA
VALLE D'AOSTA			AO
PIEMONTE			In tutte le province
LOMBARDIA			In tutte le province
TRENTINO A. A.			In tutte le province
VENETO			In tutte le province
FRIULI V. GIULIA			In tutte le province
LIGURIA		SV	GE, IM, SP
EMILIA-ROMAGNA			In tutte le province

Previsione meteorologica

Precipitazioni: rovesci o temporali sparsi, ad evoluzione diurna, su tutte le regioni, specie i settori alpini.

Venti: deboli in prevalenza dai quadranti orientali.

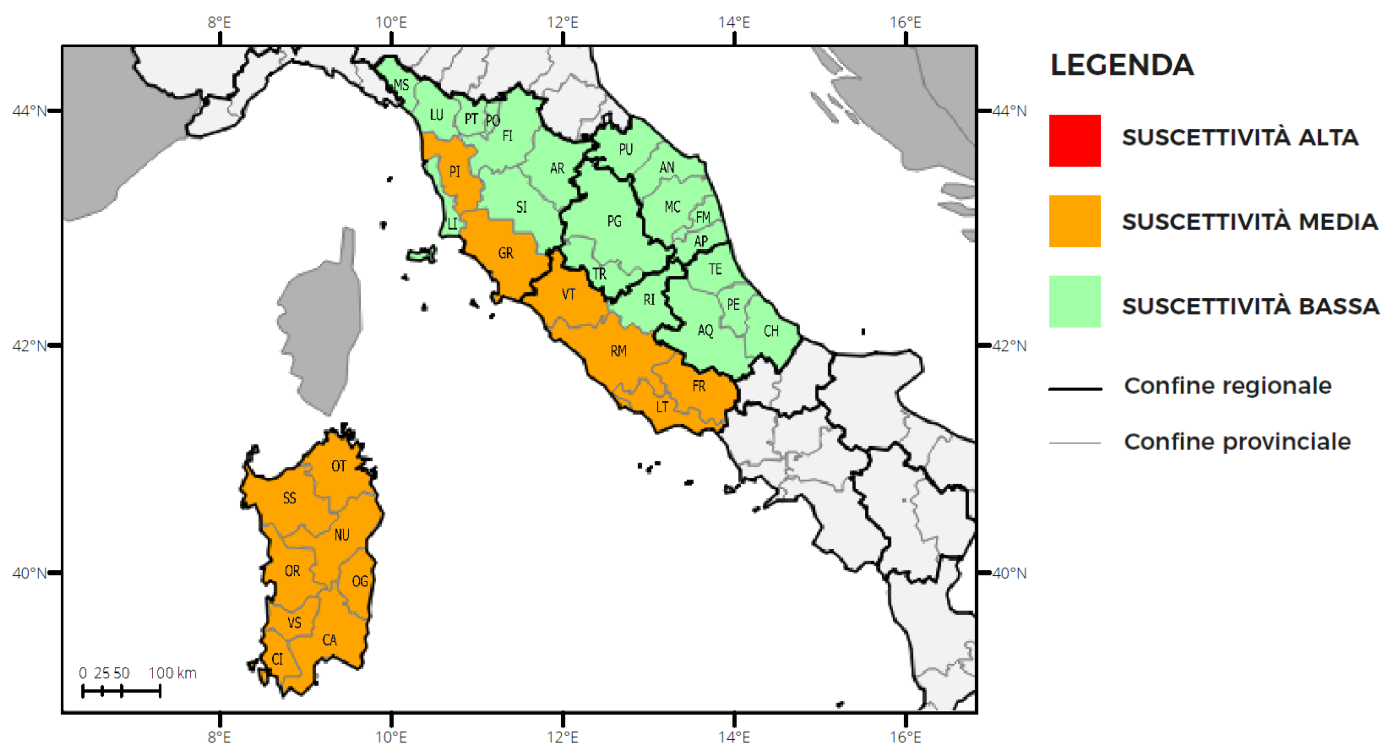
Temperature: massime in aumento su Pianura Padana, con valori generalmente elevati o molto elevati.

Umidità minima nei bassi strati: 40-70%.

BOLLETTINO DI PREVISIONE NAZIONALE INCENDI BOSCHIVI

condizioni di suscettività all'innesco e alla propagazione di incendi boschivi

Previsione per giovedì, 28 luglio 2022, per l'Italia centrale e la Sardegna



REGIONE	SUSCETTIVITÀ ALTA	SUSCETTIVITÀ MEDIA	SUSCETTIVITÀ BASSA
TOSCANA		GR, PI	AR, FI, LI, LU, MS, PO, PT, SI
UMBRIA			In tutte le province
MARCHE			In tutte le province
LAZIO		FR, LT, RM, VT	RI
ABRUZZO			In tutte le province
SARDEGNA		In tutte le province	

Previsione meteorologica

Precipitazioni: rovesci o temporali pomeridiani, sparsi su Abruzzo e Lazio meridionale; assenti o non rilevanti altrove.

Venti: deboli in prevalenza settentrionali sulle regioni adriatiche; deboli occidentali altrove, con rinforzi sulla Sardegna.

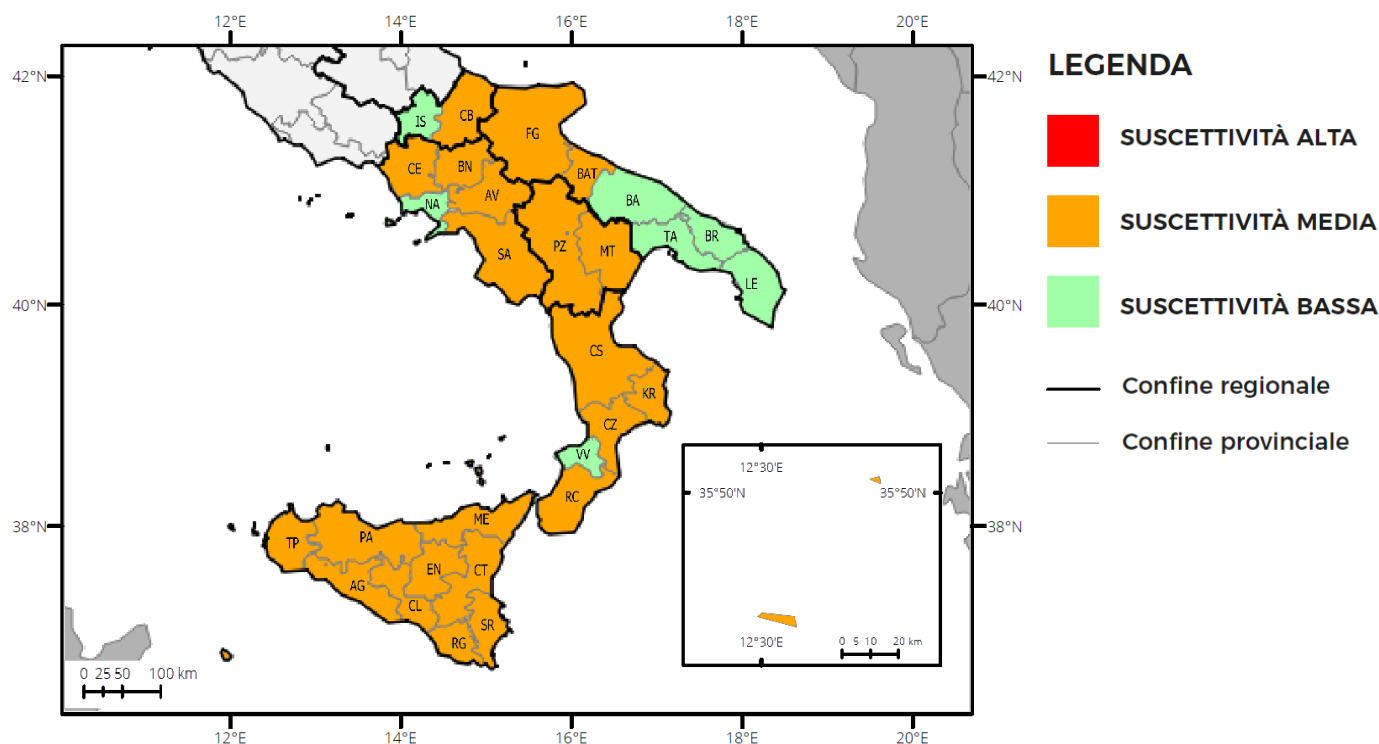
Temperature: massime con valori generalmente elevati su Sardegna, Umbria, Toscana e Lazio.

Umidità minima nei bassi strati: 40-60%.

BOLLETTINO DI PREVISIONE NAZIONALE INCENDI BOSCHIVI

condizioni di suscettività all'innesco e alla propagazione di incendi boschivi

Previsione per giovedì, 28 luglio 2022, per l'Italia meridionale e la Sicilia



REGIONE	SUSCETTIVITÀ ALTA	SUSCETTIVITÀ MEDIA	SUSCETTIVITÀ BASSA
MOLISE		CB	IS
CAMPANIA		AV, BN, CE, SA	NA
PUGLIA		BAT, FG	BA, BR, LE, TA
BASILICATA		In tutte le province	
CALABRIA		CS, CZ, KR, RC	VV
SICILIA		In tutte le province	

Previsione meteorologica

Precipitazioni: isolati rovesci o temporali pomeridiani su Campania orientale e meridionale, Molise, Puglia, Basilicata e Calabria settentrionale; assenti o non rilevanti altrove.

Venti: moderati settentrionali sulla Puglia e Sicilia occidentale, deboli variabili altrove, a regime di brezza lungo le coste.

Temperature: massime con valori elevati, molto elevati sulla Sicilia.

Umidità minima nei bassi strati: 30-50%.

BOLLETTINO DI PREVISIONE NAZIONALE INCENDI BOSCHIVI

Il bollettino di previsione nazionale degli incendi boschivi è stato emesso sulla base di quanto dettato dalla Direttiva del Presidente Consiglio dei Ministri del 1 luglio 2011 recante "Direttiva in materia di lotta attiva agli incendi boschivi", pubblicata nella Gazzetta ufficiale n. 208, del 7 settembre 2011, e del Decreto attuativo del Capo del Dipartimento della Protezione Civile, repertorio n. 535 del 16 marzo 2021.

Il bollettino (Informativa n. 155/2022) emanato il 26 luglio 2022, contiene la previsione per mercoledì 27 luglio 2022, la previsione per giovedì 28 luglio 2022, ed è stato prodotto dal Servizio rischi ambientali, antropici e da incendi boschivi sulla base:

- delle previsioni meteorologiche sinottiche giornaliere di martedì 26 luglio 2022 emesse dal Centro Funzionale Centrale del Dipartimento Nazionale della Protezione Civile;
- dei risultati dei modelli di analisi delle condizioni favorevoli all'innesco e alla propagazione degli incendi boschivi in uso presso il Dipartimento della Protezione Civile;
- delle previsioni meteorologiche fornite dal Centro Funzionale Centrale del Dipartimento Nazionale della Protezione Civile;
- di elementi notiziari acquisiti.

Il bollettino mostra le previsioni delle condizioni di suscettività all'innesco e alla propagazione degli incendi boschivi, a scala provinciale e in tre classi di suscettività: alta (rosso), media (arancione), bassa (verde). Le tre classi di suscettività sono descritte a pagina 1 del bollettino.

IL DIRETTORE DELL'UFFICIO

Fausto Guzzetti

(ai sensi dell'art. 3.C.2 D. LGS. N. 39/1993)