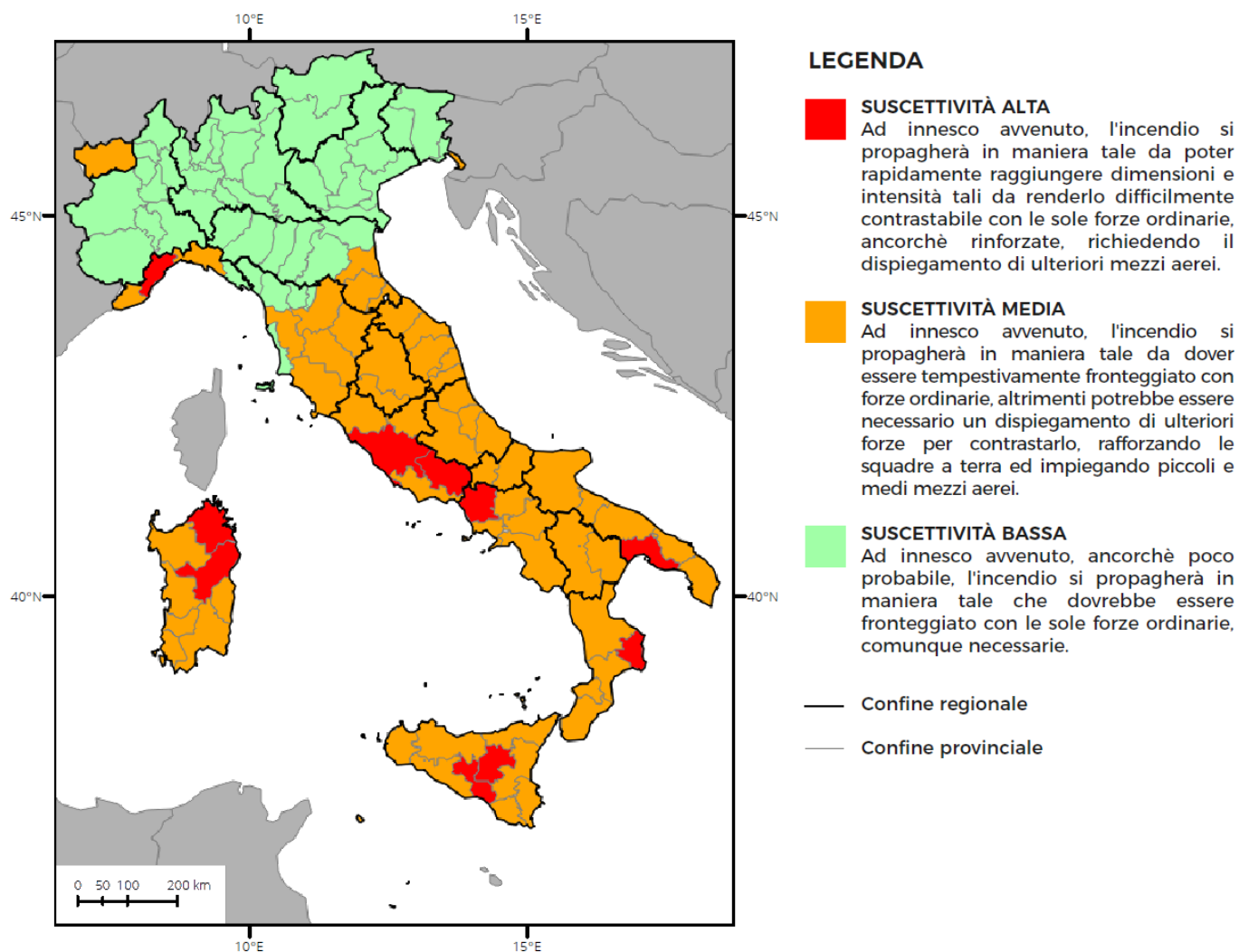


BOLLETTINO DI PREVISIONE NAZIONALE INCENDI BOSCHIVI

condizioni di suscettività all'innesco e alla propagazione di incendi boschivi

Previsione per lunedì, 18 luglio 2022, per l'Italia



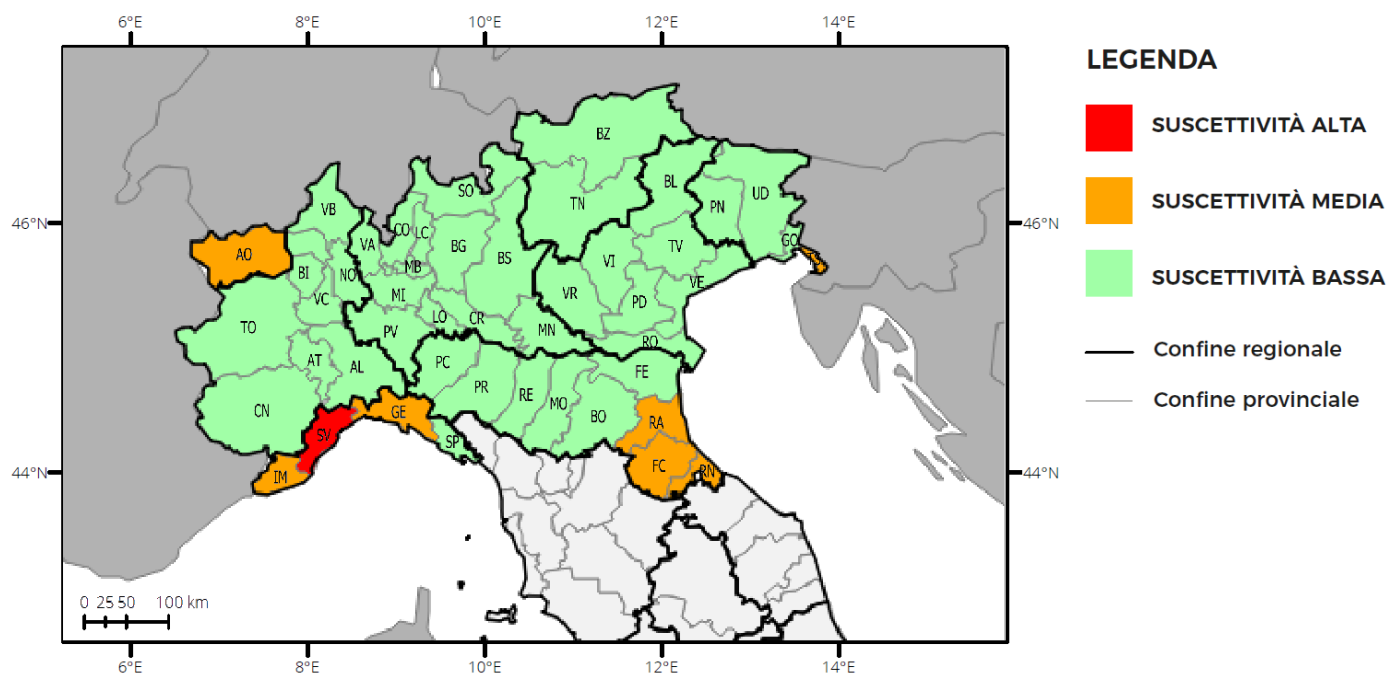
Situazione sinottica

un'area di alta pressione, di matrice nord-africana, domina lo scenario sull'Europa centro-occidentale; in tale contesto, sul nostro Paese, persistono correnti nord-occidentali in quota, che mantengono un tempo generalmente stabile. Domani la configurazione non subirà modifiche sostanziali, con locali fenomeni d'instabilità a ridosso delle aree montuose, specie dell'Appennino centro-meridionale, e ventilazione moderata da nord sulle estreme regioni meridionali.

BOLLETTINO DI PREVISIONE NAZIONALE INCENDI BOSCHIVI

condizioni di suscettività all'innesco e alla propagazione di incendi boschivi

Previsione per lunedì, 18 luglio 2022, per l'Italia settentrionale



REGIONE	SUSCETTIVITÀ ALTA	SUSCETTIVITÀ MEDIA	SUSCETTIVITÀ BASSA
VALLE D'AOSTA		AO	
PIEMONTE			In tutte le province
LOMBARDIA			In tutte le province
TRENTINO A. A.			In tutte le province
VENETO			In tutte le province
FRIULI V. GIULIA		TS	GO, PN, UD
LIGURIA	SV	GE, IM	SP
EMILIA-ROMAGNA		FC, RA, RN	BO, FE, MO, PC, PR, RE

Previsione meteorologica

Precipitazioni: occasionali rovesci o brevi temporali pomeridiani sui rilievi alpini di Trentino, Veneto e Piemonte occidentale; assenti o non rilevanti altrove.

Venti: deboli in prevalenza dai quadranti orientali.

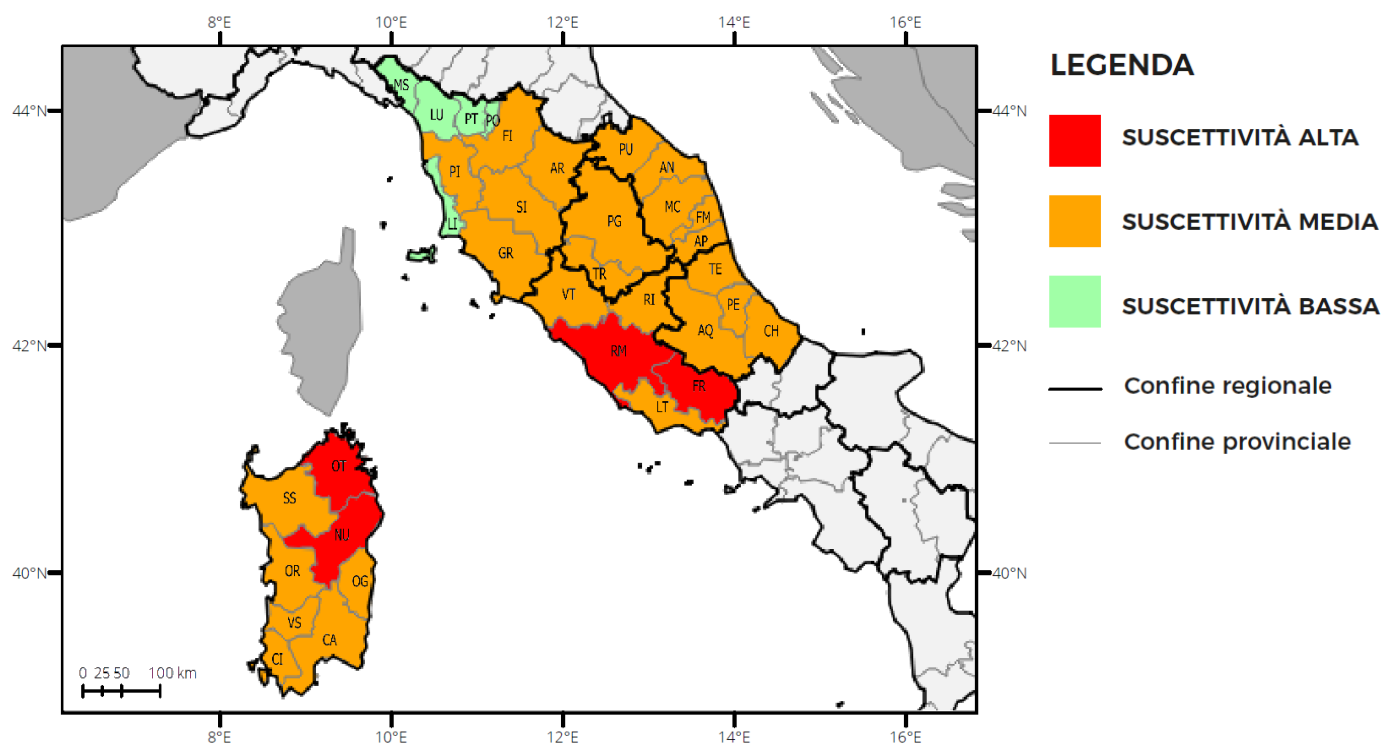
Temperature: massime in lieve aumento; valori massimi elevati sulla Pianura Padana.

Umidità minima nei bassi strati: 30-50%.

BOLLETTINO DI PREVISIONE NAZIONALE INCENDI BOSCHIVI

condizioni di suscettività all'innesco e alla propagazione di incendi boschivi

Previsione per lunedì, 18 luglio 2022, per l'Italia centrale e la Sardegna



REGIONE	SUSCETTIVITÀ ALTA	SUSCETTIVITÀ MEDIA	SUSCETTIVITÀ BASSA
TOSCANA		AR, FI, GR, PI, SI	LI, LU, MS, PO, PT
UMBRIA		In tutte le province	
MARCHE		In tutte le province	
LAZIO	FR, RM	LT, RI, VT	
ABRUZZO		In tutte le province	
SARDEGNA	NU, OT	CA, CI, OG, OR, SS, VS	

Previsione meteorologica

Precipitazioni: occasionali rovesci o brevi temporali pomeridiani a ridosso dell'Appennino abruzzese e laziale; assenti o non rilevanti altrove.

Venti: deboli variabili, con rinforzi di brezza lungo le coste.

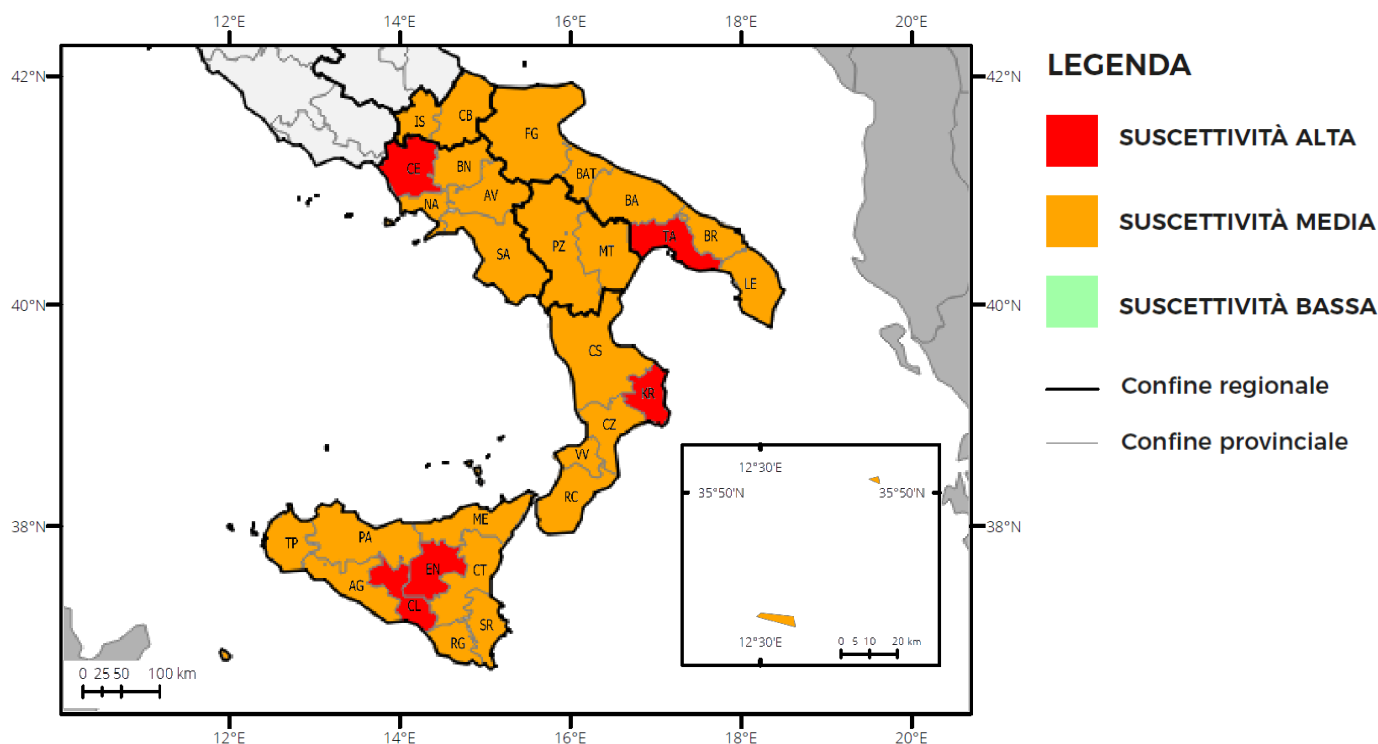
Temperature: senza variazioni di rilievo; valori massimi elevati o localmente molto elevati sulle pianure interne di Sardegna, Toscana e Lazio.

Umidità minima nei bassi strati: 25-40%.

BOLLETTINO DI PREVISIONE NAZIONALE INCENDI BOSCHIVI

condizioni di suscettività all'innesco e alla propagazione di incendi boschivi

Previsione per lunedì, 18 luglio 2022, per l'Italia meridionale e la Sicilia



REGIONE	SUSCETTIVITÀ ALTA	SUSCETTIVITÀ MEDIA	SUSCETTIVITÀ BASSA
MOLISE		In tutte le province	
CAMPANIA	CE	AV, BN, NA, SA	
PUGLIA	TA	BA, BAT, BR, FG, LE	
BASILICATA		In tutte le province	
CALABRIA	KR	CS, CZ, RC, VV	
SICILIA	CL, EN	AG, CT, ME, PA, RG, SR, TP	

Previsione meteorologica

Precipitazioni: occasionali rovesci o brevi temporali pomeridiani a ridosso dell'Appennino e sui rilievi orientali della Sicilia; assenti o non rilevanti altrove.

Venti: moderati dai quadranti settentrionali su Puglia centro-meridionale e settori ionici settentrionali della Calabria; deboli variabili, con rinforzi di brezza lungo le coste altrove.

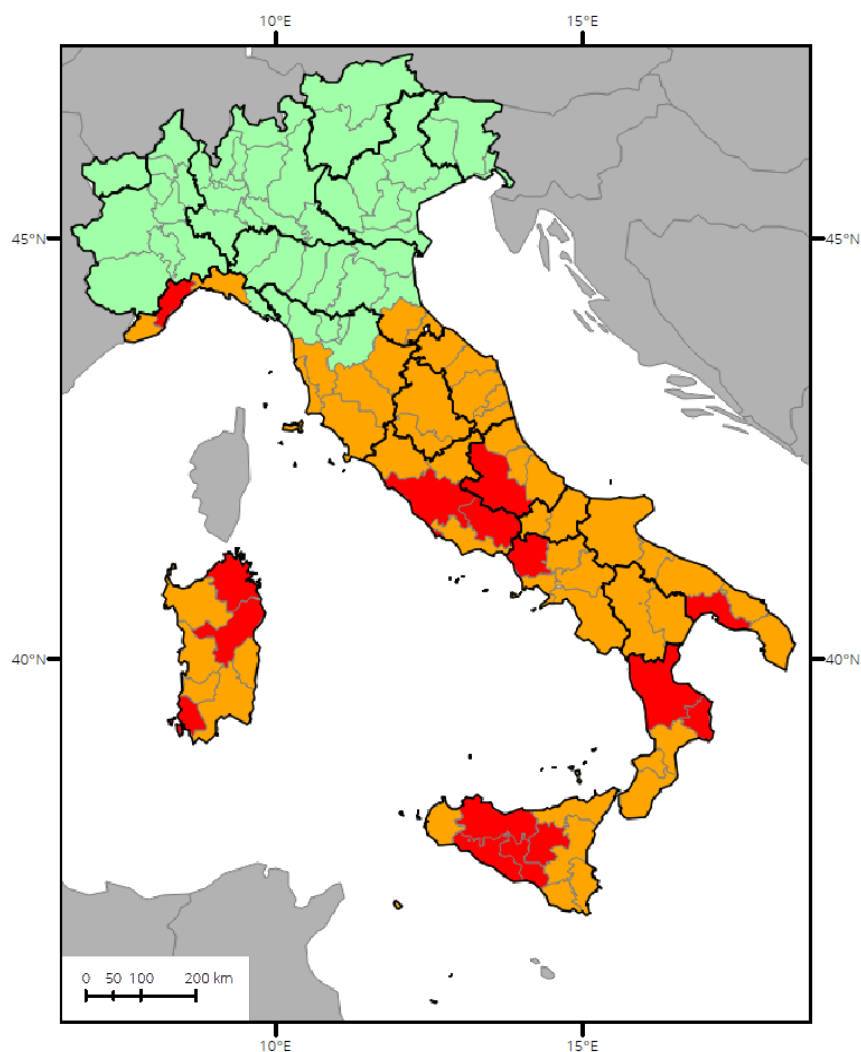
Temperature: in lieve diminuzione; massime elevate su tutte le zone interne, localmente molto elevate sulla Campania settentrionale.

Umidità minima nei bassi strati: 40-60%.

BOLLETTINO DI PREVISIONE NAZIONALE INCENDI BOSCHIVI

condizioni di suscettività all'innesco e alla propagazione di incendi boschivi

Previsione per martedì, 19 luglio 2022, per l'Italia



LEGENDA

- **SUSCETTIVITÀ ALTA**
Ad innesco avvenuto, l'incendio si propagherà in maniera tale da poter rapidamente raggiungere dimensioni e intensità tali da renderlo difficilmente contrastabile con le sole forze ordinarie, ancorchè rinforzate, richiedendo il dispiegamento di ulteriori mezzi aerei.
 - **SUSCETTIVITÀ MEDIA**
Ad innesco avvenuto, l'incendio si propagherà in maniera tale da dover essere tempestivamente fronteggiato con forze ordinarie, altrimenti potrebbe essere necessario un dispiegamento di ulteriori forze per contrastarlo, rafforzando le squadre a terra ed impiegando piccoli e medi mezzi aerei.
 - **SUSCETTIVITÀ BASSA**
Ad innesco avvenuto, ancorchè poco probabile, l'incendio si propagherà in maniera tale che dovrebbe essere fronteggiato con le sole forze ordinarie, comunque necessarie.
- Confine regionale
— Confine provinciale

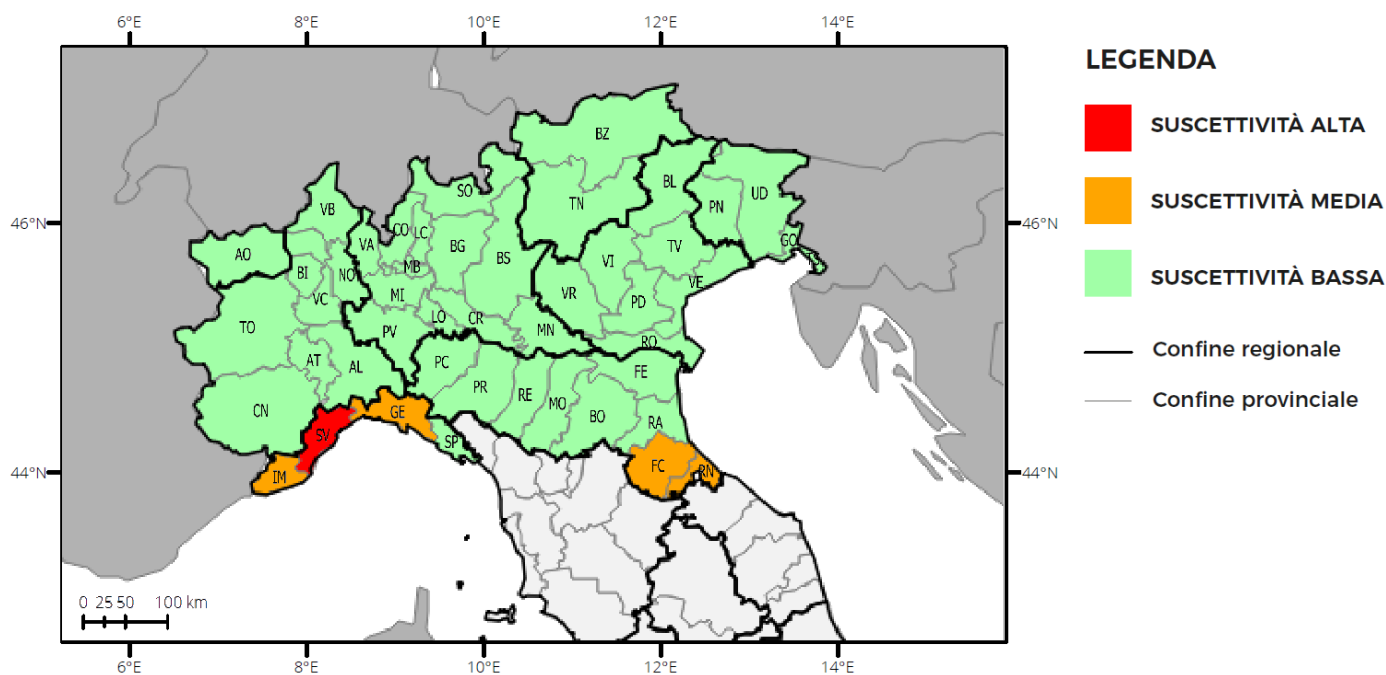
Situazione sinottica

martedì il geopotenziale aumenterà gradualmente, con temperature in aumento, fino a valori localmente molto elevati.

BOLLETTINO DI PREVISIONE NAZIONALE INCENDI BOSCHIVI

condizioni di suscettività all'innesco e alla propagazione di incendi boschivi

Previsione per martedì, 19 luglio 2022, per l'Italia settentrionale



REGIONE	SUSCETTIVITÀ ALTA	SUSCETTIVITÀ MEDIA	SUSCETTIVITÀ BASSA
VALLE D'AOSTA			AO
PIEMONTE			In tutte le province
LOMBARDIA			In tutte le province
TRENTINO A. A.			In tutte le province
VENETO			In tutte le province
FRIULI V. GIULIA			In tutte le province
LIGURIA	SV	GE, IM	SP
EMILIA-ROMAGNA		FC, RN	BO, FE, MO, PC, PR, RA, RE

Previsione meteorologica

Precipitazioni: occasionali rovesci o brevi temporali pomeridiani sui rilievi alpini del Piemonte occidentale; assenti o non rilevanti altrove.

Venti: deboli in prevalenza dai quadranti orientali.

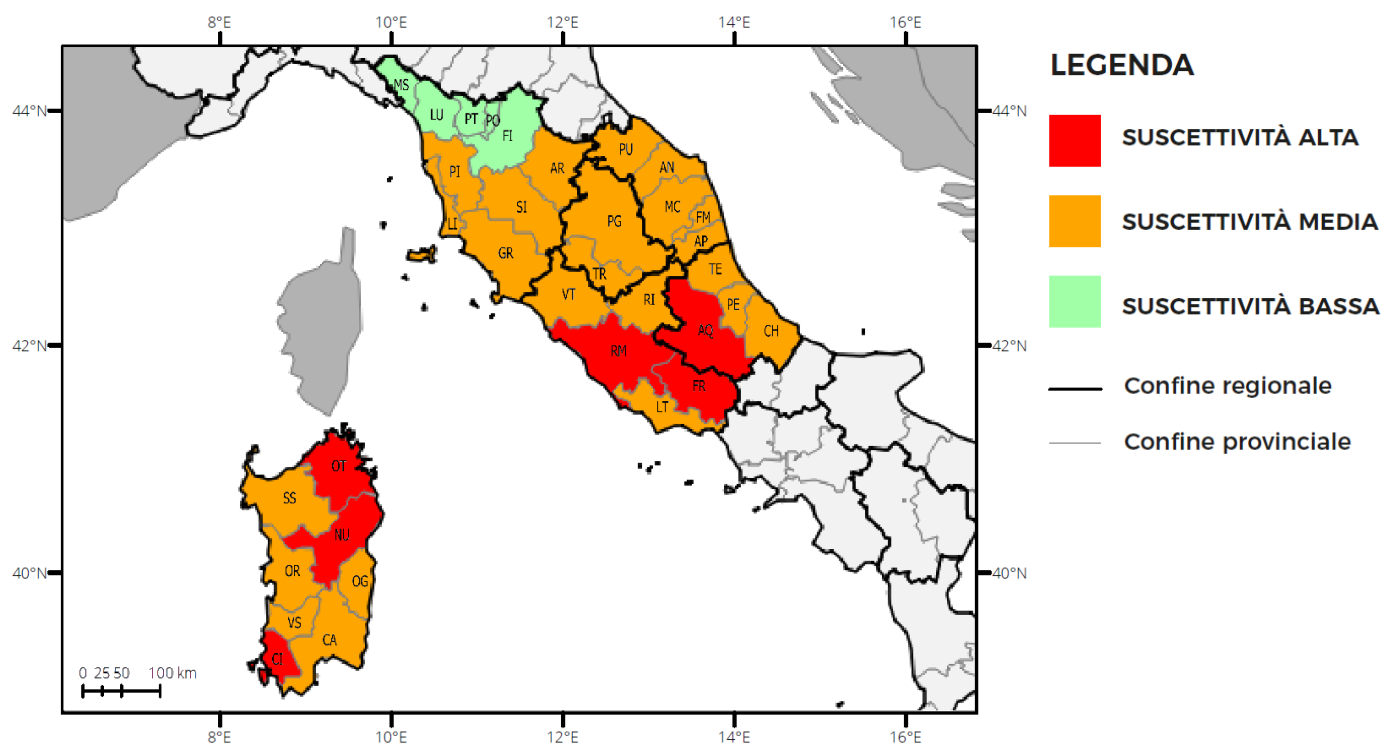
Temperature: massime in lieve aumento; valori massimi elevati sulla Pianura Padana.

Umidità minima nei bassi strati: 30-50%.

BOLLETTINO DI PREVISIONE NAZIONALE INCENDI BOSCHIVI

condizioni di suscettività all'innesco e alla propagazione di incendi boschivi

Previsione per martedì, 19 luglio 2022, per l'Italia centrale e la Sardegna



REGIONE	SUSCETTIVITÀ ALTA	SUSCETTIVITÀ MEDIA	SUSCETTIVITÀ BASSA
TOSCANA		AR, GR, LI, PI, SI	FI, LU, MS, PO, PT
UMBRIA		In tutte le province	
MARCHE		In tutte le province	
LAZIO	FR, RM	LT, RI, VT	
ABRUZZO	AQ	CH, PE, TE	
SARDEGNA	CI, NU, OT	CA, OG, OR, SS, VS	

Previsione meteorologica

Precipitazioni: assenti o non rilevanti.

Venti: deboli variabili, con rinforzi di brezza lungo le coste.

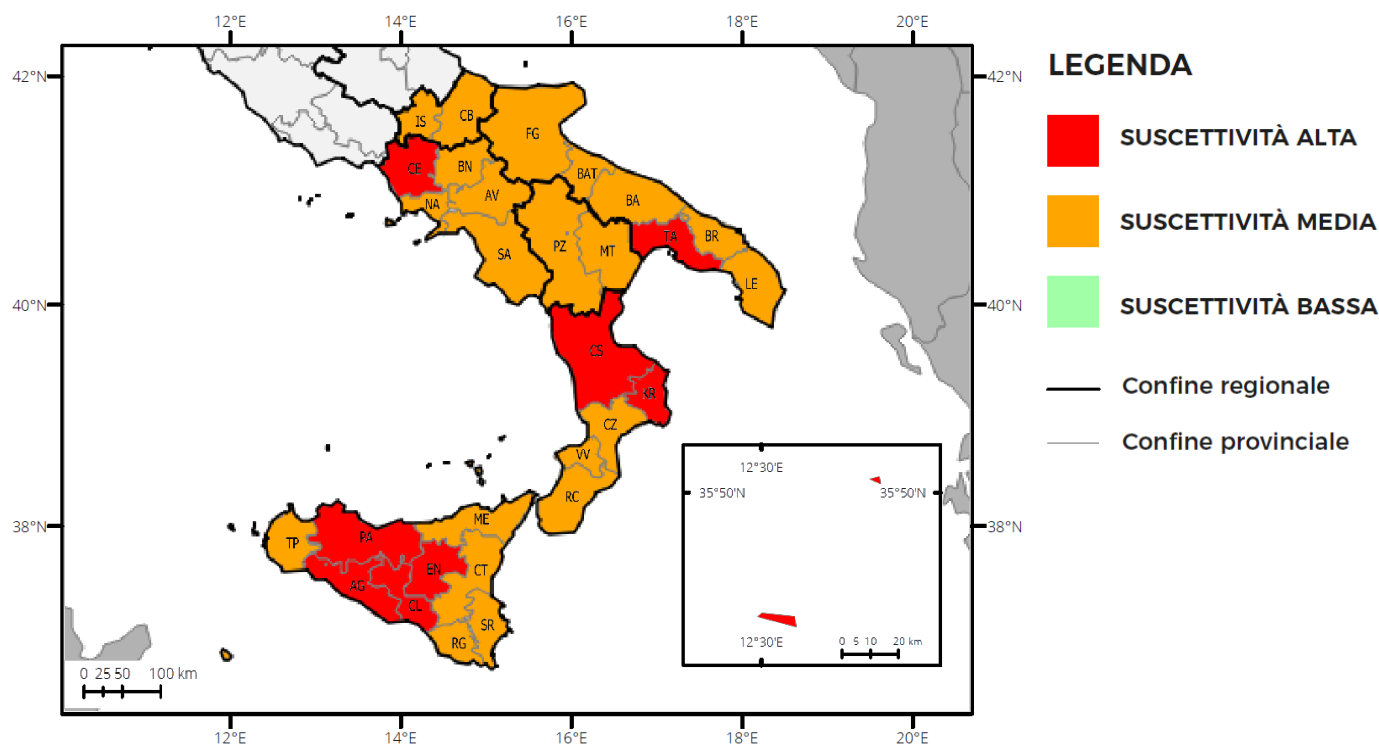
Temperature: senza variazioni di rilievo; valori massimi elevati o localmente molto elevati sulle pianure interne di Sardegna, Toscana e Lazio.

Umidità minima nei bassi strati: 25-40%.

BOLLETTINO DI PREVISIONE NAZIONALE INCENDI BOSCHIVI

condizioni di suscettività all'innesco e alla propagazione di incendi boschivi

Previsione per martedì, 19 luglio 2022, per l'Italia meridionale e la Sicilia



REGIONE	SUSCETTIVITÀ ALTA	SUSCETTIVITÀ MEDIA	SUSCETTIVITÀ BASSA
MOLISE		In tutte le province	
CAMPANIA	CE	AV, BN, NA, SA	
PUGLIA	TA	BA, BAT, BR, FG, LE	
BASILICATA		In tutte le province	
CALABRIA	CS, KR	CZ, RC, VV	
SICILIA	AG, CL, EN, PA	CT, ME, RG, SR, TP	

Previsione meteorologica

Precipitazioni: occasionali rovesci o brevi temporali pomeridiani sui rilievi orientali della Sicilia; assenti o non rilevanti altrove.

Venti: moderati dai quadranti settentrionali su Puglia centro-meridionale e settori ionici settentrionali della Calabria; deboli variabili, con rinforzi di brezza lungo le coste altrove.

Temperature: in lieve diminuzione, specie sulle zone ioniche; massime localmente elevate su tutte le zone interne, fino a molto elevate sulla Campania settentrionale.

Umidità minima nei bassi strati: 40-60%.

BOLLETTINO DI PREVISIONE NAZIONALE INCENDI BOSCHIVI

Il bollettino di previsione nazionale degli incendi boschivi è stato emesso sulla base di quanto dettato dalla Direttiva del Presidente Consiglio dei Ministri del 1 luglio 2011 recante "Direttiva in materia di lotta attiva agli incendi boschivi", pubblicata nella Gazzetta ufficiale n. 208, del 7 settembre 2011, e del Decreto attuativo del Capo del Dipartimento della Protezione Civile, repertorio n. 535 del 16 marzo 2021.

Il bollettino (Informativa n. 146/2022) emanato il 17 luglio 2022, contiene la previsione per lunedì 18 luglio 2022, la previsione per martedì 19 luglio 2022, ed è stato prodotto dal Servizio rischi ambientali, antropici e da incendi boschivi sulla base:

- delle previsioni meteorologiche sinottiche giornaliere di domenica 17 luglio 2022 emesse dal Centro Funzionale Centrale del Dipartimento Nazionale della Protezione Civile;
- dei risultati dei modelli di analisi delle condizioni favorevoli all'innesco e alla propagazione degli incendi boschivi in uso presso il Dipartimento della Protezione Civile;
- delle previsioni meteorologiche fornite dal Centro Funzionale Centrale del Dipartimento Nazionale della Protezione Civile;
- di elementi notiziari acquisiti.

Il bollettino mostra le previsioni delle condizioni di suscettività all'innesco e alla propagazione degli incendi boschivi, a scala provinciale e in tre classi di suscettività: alta (rosso), media (arancione), bassa (verde). Le tre classi di suscettività sono descritte a pagina 1 del bollettino.

IL DIRIGENTE
Mario Nicoletti

(ai sensi dell'art. 3.C.2 D. LGS. N. 39/1993)