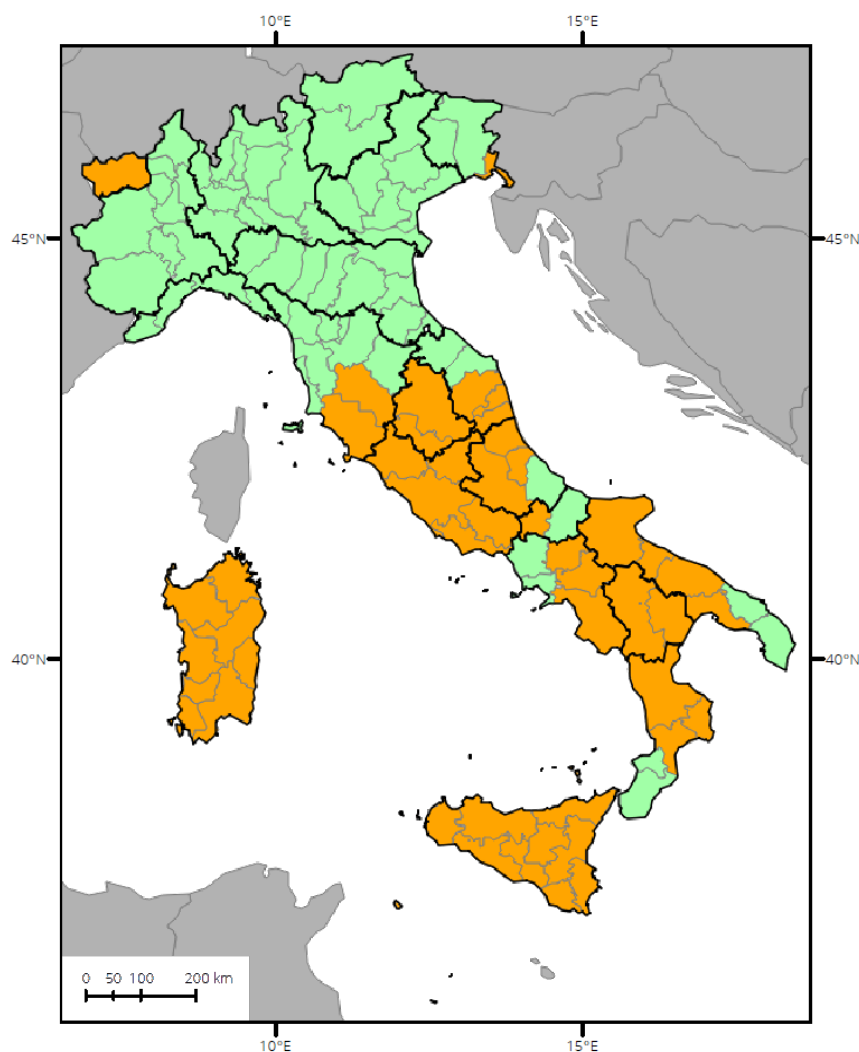




BOLLETTINO DI PREVISIONE NAZIONALE INCENDI BOSCHIVI

condizioni di suscettività all'innesco e alla propagazione di incendi boschivi

Previsione per sabato, 16 luglio 2022, per l'Italia



LEGENDA

- **SUSCETTIVITÀ ALTA**
Ad innesco avvenuto, l'incendio si propagerà in maniera tale da poter rapidamente raggiungere dimensioni e intensità tali da renderlo difficilmente contrastabile con le sole forze ordinarie, ancorchè rinforzate, richiedendo il dispiegamento di ulteriori mezzi aerei.
 - **SUSCETTIVITÀ MEDIA**
Ad innesco avvenuto, l'incendio si propagerà in maniera tale da dover essere tempestivamente fronteggiato con forze ordinarie, altrimenti potrebbe essere necessario un dispiegamento di ulteriori forze per contrastarlo, rafforzando le squadre a terra ed impiegando piccoli e medi mezzi aerei.
 - **SUSCETTIVITÀ BASSA**
Ad innesco avvenuto, ancorchè poco probabile, l'incendio si propagerà in maniera tale che dovrebbe essere fronteggiato con le sole forze ordinarie, comunque necessarie.
- Confine regionale
— Confine provinciale

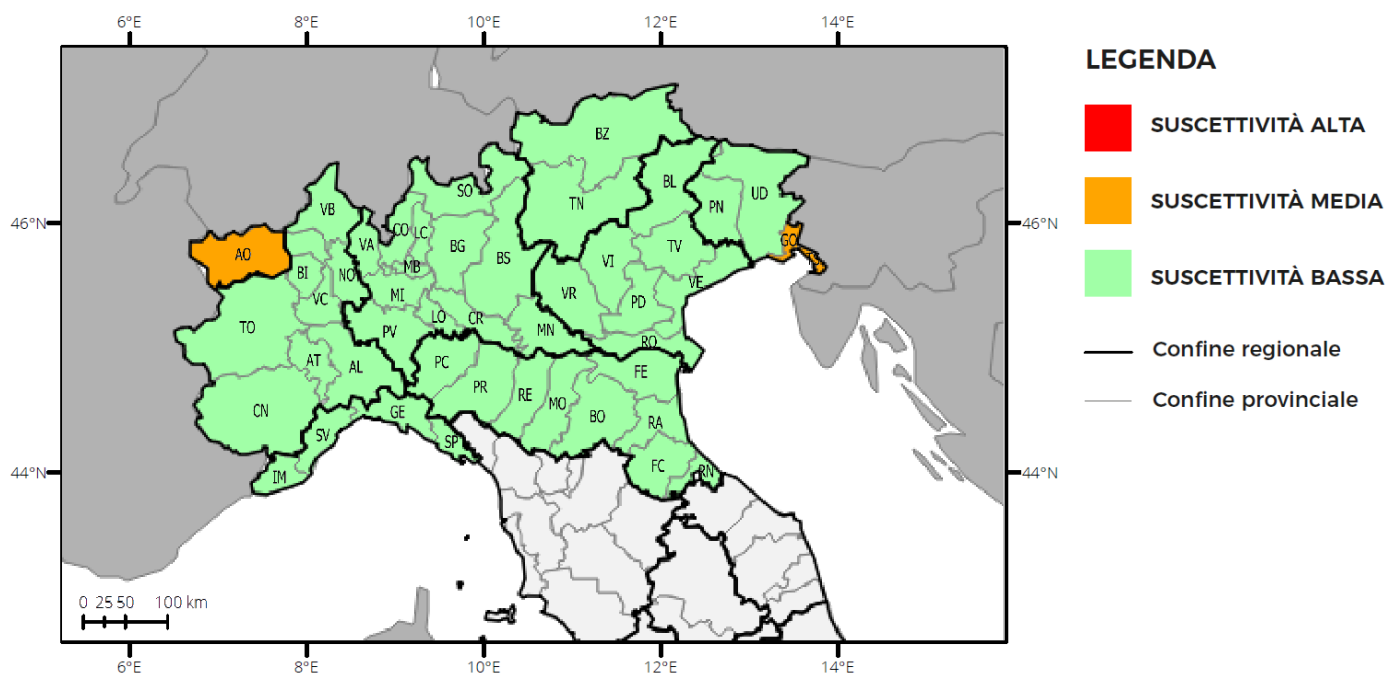
Situazione sinottica

un robusto campo anticiclonico, di matrice nord-africana, centrato sulla Penisola Iberica, interessa il Mediterraneo centro-occidentale, compresa l'Italia, dove permangono condizioni di tempo stabile e soleggiato, ad eccezione di una lieve instabilità, con rovesci e temporali pomeridiani, sui settori alpini orientali, in un quadro di temperature in linea con le medie del periodo.

BOLLETTINO DI PREVISIONE NAZIONALE INCENDI BOSCHIVI

condizioni di suscettività all'innesco e alla propagazione di incendi boschivi

Previsione per sabato, 16 luglio 2022, per l'Italia settentrionale



REGIONE	SUSCETTIVITÀ ALTA	SUSCETTIVITÀ MEDIA	SUSCETTIVITÀ BASSA
VALLE D'AOSTA		AO	
PIEMONTE			In tutte le province
LOMBARDIA			In tutte le province
TRENTINO A. A.			In tutte le province
VENETO			In tutte le province
FRIULI V. GIULIA		GO, TS	PN, UD
LIGURIA			In tutte le province
EMILIA-ROMAGNA			In tutte le province

Previsione meteorologica

Precipitazioni: locali rovesci o temporali pomeridiani e serali sui settori alpini del Triveneto, più occasionali sull'entroterra ligure e sull'Appennino emiliano; assenti o non rilevanti altrove.

Venti: deboli variabili, a regime di brezza lungo le coste, con alcuni rinforzi da nord-est sui settori adriatici.

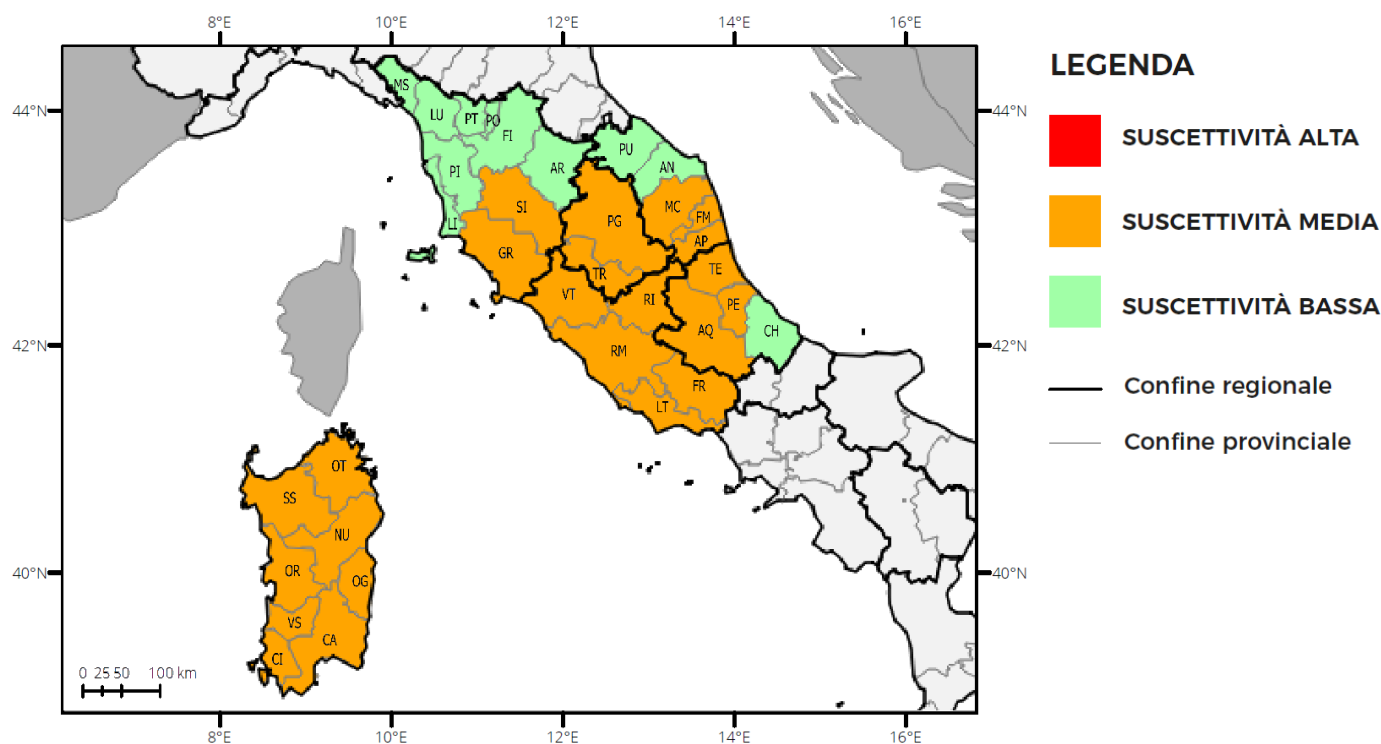
Temperature: stazionarie o lieve calo, con valori ancora elevati o localmente molto elevati sulla Pianura Padana.

Umidità minima nei bassi strati: 35-60%.

BOLLETTINO DI PREVISIONE NAZIONALE INCENDI BOSCHIVI

condizioni di suscettività all'innesco e alla propagazione di incendi boschivi

Previsione per sabato, 16 luglio 2022, per l'Italia centrale e la Sardegna



REGIONE	SUSCETTIVITÀ ALTA	SUSCETTIVITÀ MEDIA	SUSCETTIVITÀ BASSA
TOSCANA		GR, SI	AR, FI, LI, LU, MS, PI, PO, PT
UMBRIA		In tutte le province	
MARCHE		AP, FM, MC	AN, PU
LAZIO		In tutte le province	
ABRUZZO		AQ, PE, TE	CH
SARDEGNA		In tutte le province	

Previsione meteorologica

Precipitazioni: assenti o non rilevanti.

Venti: deboli variabili, con rinforzi di brezza lungo le coste.

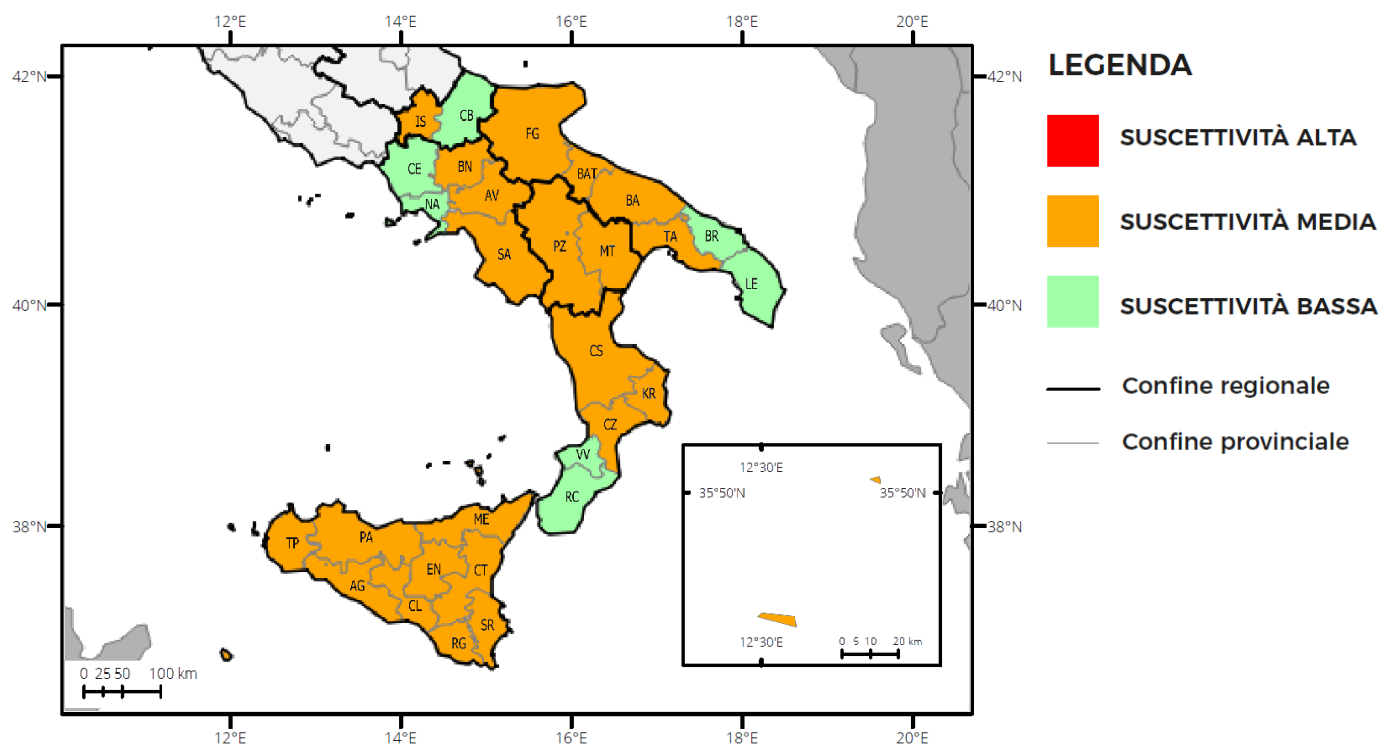
Temperature: stazionarie, con valori massimi elevati o localmente molto elevati sulle pianure interne, specie della Sardegna e di Lazio e Toscana.

Umidità minima nei bassi strati: 40-60%.

BOLLETTINO DI PREVISIONE NAZIONALE INCENDI BOSCHIVI

condizioni di suscettività all'innesco e alla propagazione di incendi boschivi

Previsione per sabato, 16 luglio 2022, per l'Italia meridionale e la Sicilia



REGIONE	SUSCETTIVITÀ ALTA	SUSCETTIVITÀ MEDIA	SUSCETTIVITÀ BASSA
MOLISE		IS	CB
CAMPANIA		AV, BN, SA	CE, NA
PUGLIA		BA, BAT, FG, TA	BR, LE
BASILICATA		In tutte le province	
CALABRIA		CS, CZ, KR	RC, VV
SICILIA		In tutte le province	

Previsione meteorologica

Precipitazioni: assenti o non rilevanti.

Venti: deboli variabili, con rinforzi di brezza lungo le coste.

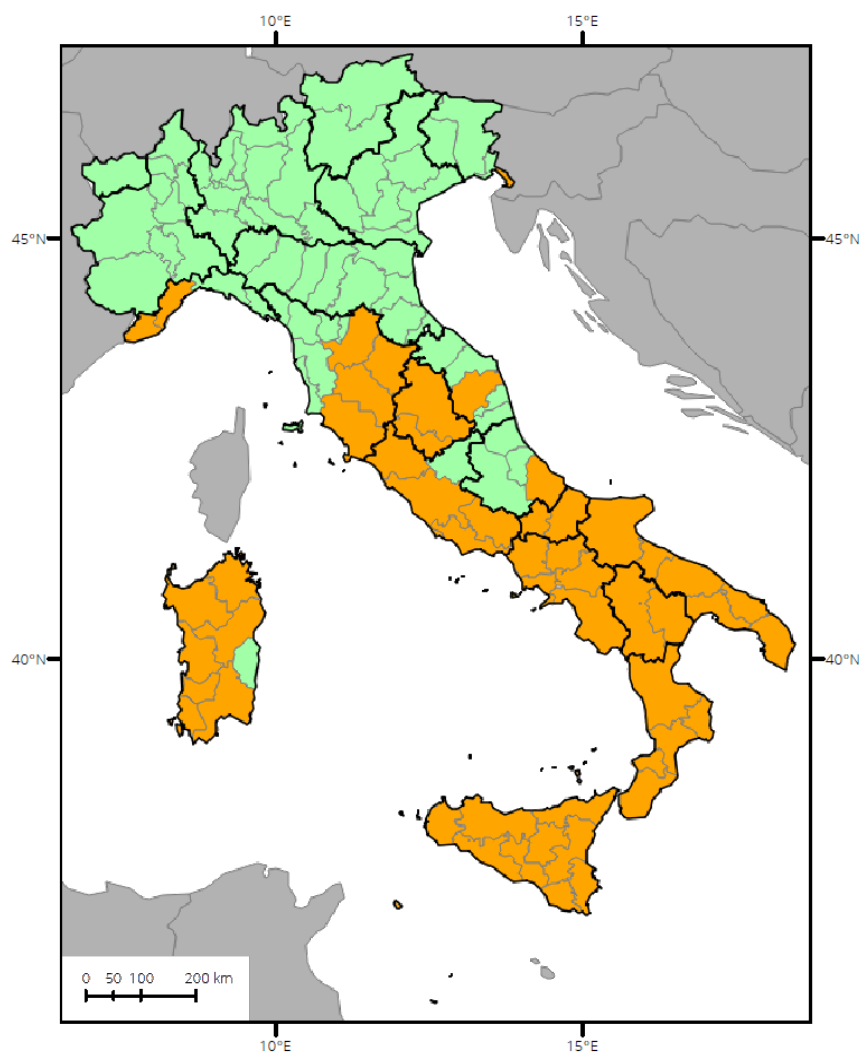
Temperature: in lieve ulteriore aumento, con massime elevate o molto elevate su tutte le zone interne, specie di Puglia e settori orientali di Basilicata e Sicilia.

Umidità minima nei bassi strati: 40-60%.

BOLLETTINO DI PREVISIONE NAZIONALE INCENDI BOSCHIVI

condizioni di suscettività all'innesco e alla propagazione di incendi boschivi

Previsione per domenica, 17 luglio 2022, per l'Italia



LEGENDA

- **SUSCETTIVITÀ ALTA**
Ad innesco avvenuto, l'incendio si propagherà in maniera tale da poter rapidamente raggiungere dimensioni e intensità tali da renderlo difficilmente contrastabile con le sole forze ordinarie, ancorchè rinforzate, richiedendo il dispiegamento di ulteriori mezzi aerei.
 - **SUSCETTIVITÀ MEDIA**
Ad innesco avvenuto, l'incendio si propagherà in maniera tale da dover essere tempestivamente fronteggiato con forze ordinarie, altrimenti potrebbe essere necessario un dispiegamento di ulteriori forze per contrastarlo, rafforzando le squadre a terra ed impiegando piccoli e medi mezzi aerei.
 - **SUSCETTIVITÀ BASSA**
Ad innesco avvenuto, ancorchè poco probabile, l'incendio si propagherà in maniera tale che dovrebbe essere fronteggiato con le sole forze ordinarie, comunque necessarie.
- Confine regionale
— Confine provinciale

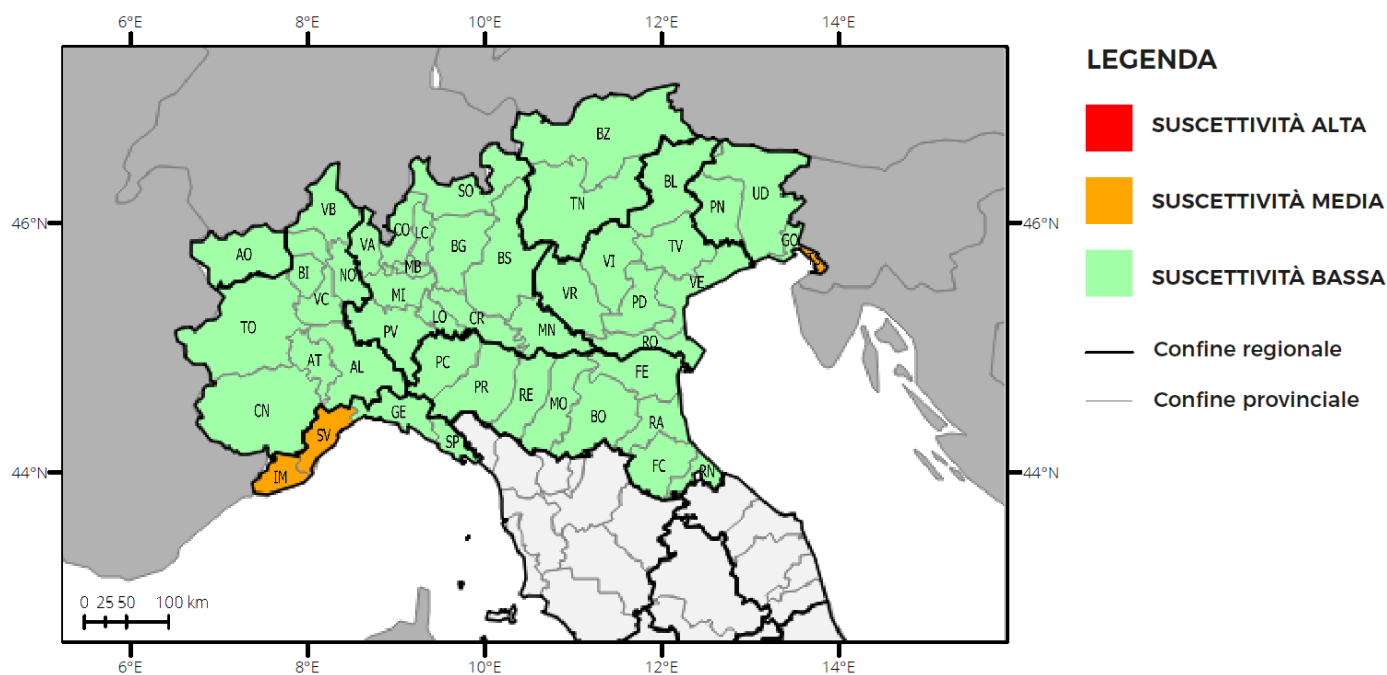
Situazione sinottica

la lenta progressione verso il Mediterraneo centrale dell'alta pressione causerà nei prossimi giorni un graduale incremento del campo termico, con afflusso di masse d'aria nord-africana, riportando nel week-end temperature massime elevate o molto elevate su tutto il Paese.

BOLLETTINO DI PREVISIONE NAZIONALE INCENDI BOSCHIVI

condizioni di suscettività all'innesco e alla propagazione di incendi boschivi

Previsione per domenica, 17 luglio 2022, per l'Italia settentrionale



REGIONE	SUSCETTIVITÀ ALTA	SUSCETTIVITÀ MEDIA	SUSCETTIVITÀ BASSA
VALLE D'AOSTA			AO
PIEMONTE			In tutte le province
LOMBARDIA			In tutte le province
TRENTINO A. A.			In tutte le province
VENETO			In tutte le province
FRIULI V. GIULIA		TS	GO, PN, UD
LIGURIA		IM, SV	GE, SP
EMILIA-ROMAGNA			In tutte le province

Previsione meteorologica

Precipitazioni: occasionali rovesci o brevi temporali pomeridiani sui rilievi alpini; assenti o non rilevanti altrove.

Venti: deboli variabili, a regime di brezza lungo le coste, con alcuni rinforzi dai quadranti orientali sui settori adriatici e sulla Pianura Padana.

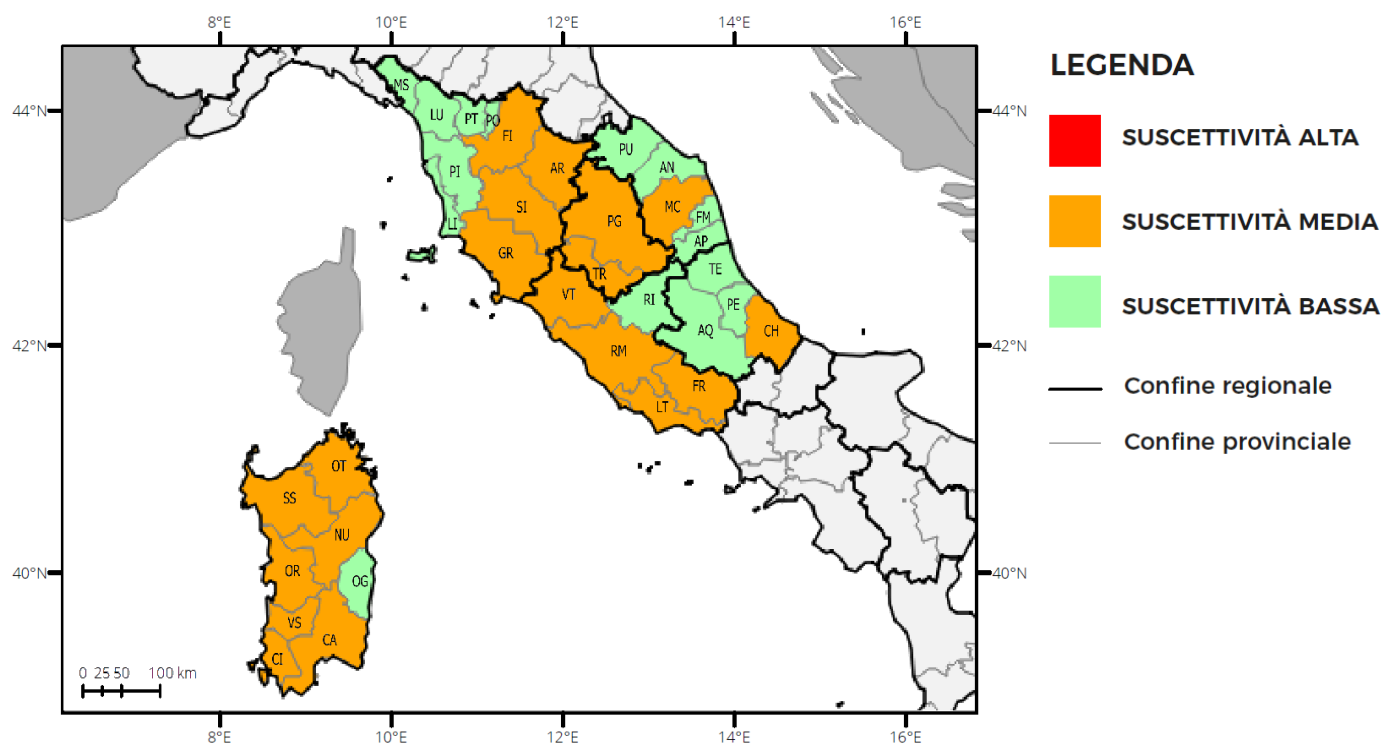
Temperature: stazionarie o lieve calo, con valori ancora elevati o localmente molto elevati sulla Pianura Padana.

Umidità minima nei bassi strati: 35-60%.

BOLLETTINO DI PREVISIONE NAZIONALE INCENDI BOSCHIVI

condizioni di suscettività all'innesco e alla propagazione di incendi boschivi

Previsione per domenica, 17 luglio 2022, per l'Italia centrale e la Sardegna



REGIONE	SUSCETTIVITÀ ALTA	SUSCETTIVITÀ MEDIA	SUSCETTIVITÀ BASSA
TOSCANA		AR, FI, GR, SI	LI, LU, MS, PI, PO, PT
UMBRIA		In tutte le province	
MARCHE		MC	AN, AP, FM, PU
LAZIO		FR, LT, RM, VT	RI
ABRUZZO		CH	AQ, PE, TE
SARDEGNA		CA, CI, NU, OR, OT, SS, VS	OG

Previsione meteorologica

Precipitazioni: assenti o non rilevanti.

Venti: deboli variabili, con rinforzi di brezza lungo le coste e dai quadranti orientali sulle Marche.

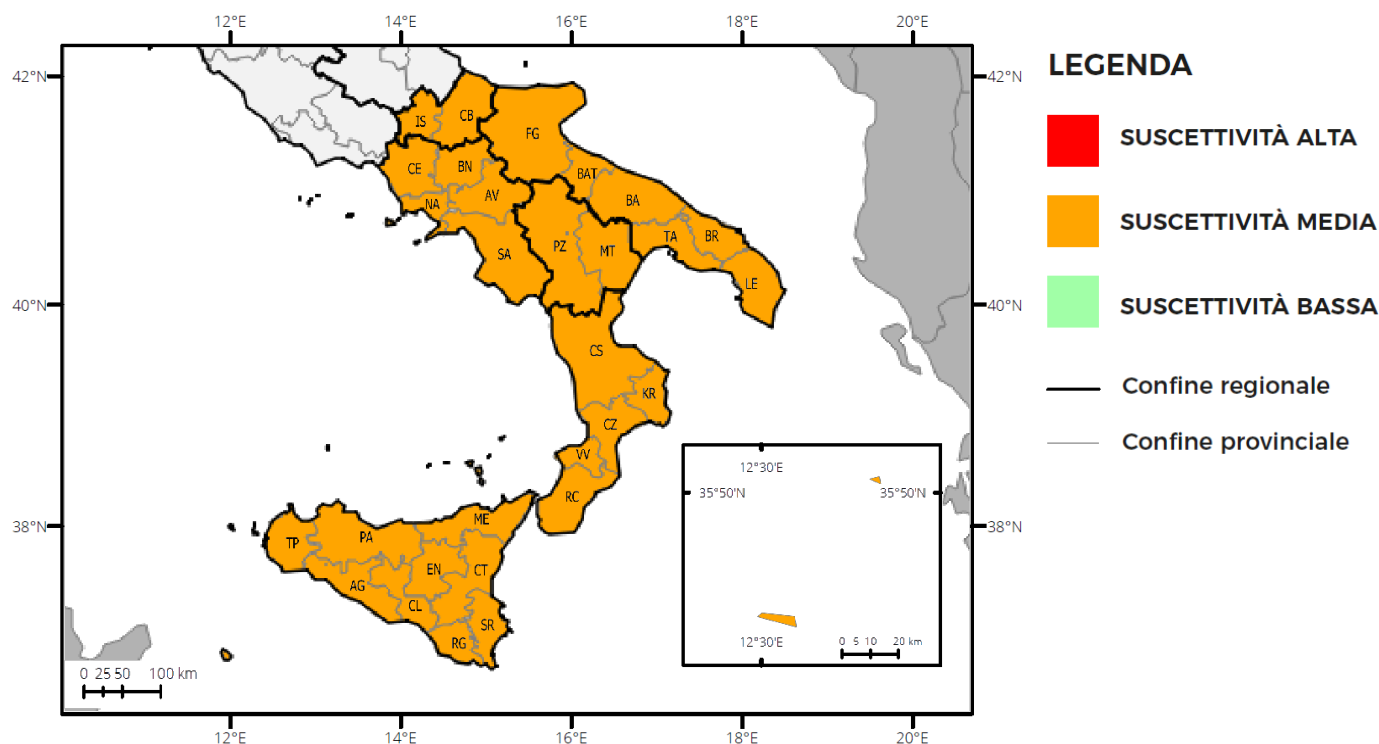
Temperature: massime in lieve ulteriore aumento sulle zone interne di Toscana e Lazio ed in diminuzione su Marche ed Abruzzo; valori massimi elevati o localmente molto elevati sulle pianure interne di Sardegna, Toscana, Umbria occidentale e Lazio.

Umidità minima nei bassi strati: 40-60%.

BOLLETTINO DI PREVISIONE NAZIONALE INCENDI BOSCHIVI

condizioni di suscettività all'innesco e alla propagazione di incendi boschivi

Previsione per domenica, 17 luglio 2022, per l'Italia meridionale e la Sicilia



REGIONE	SUSCETTIVITÀ ALTA	SUSCETTIVITÀ MEDIA	SUSCETTIVITÀ BASSA
MOLISE		In tutte le province	
CAMPANIA		In tutte le province	
PUGLIA		In tutte le province	
BASILICATA		In tutte le province	
CALABRIA		In tutte le province	
SICILIA		In tutte le province	

Previsione meteorologica

Precipitazioni: assenti o non rilevanti.

Venti: deboli variabili, con rinforzi di brezza lungo le coste e dai quadranti settentrionali sulla Puglia.

Temperature: massime in lieve ulteriore aumento sulle zone interne di Campania e Sicilia ed in diminuzione su Molise e Puglia settentrionale; massime elevate o molto elevate su tutte le zone interne, specie di Campania settentrionale, Puglia, Basilicata orientale e Sicilia.

Umidità minima nei bassi strati: 40-60%.

BOLLETTINO DI PREVISIONE NAZIONALE INCENDI BOSCHIVI

Il bollettino di previsione nazionale degli incendi boschivi è stato emesso sulla base di quanto dettato dalla Direttiva del Presidente Consiglio dei Ministri del 1 luglio 2011 recante "Direttiva in materia di lotta attiva agli incendi boschivi", pubblicata nella Gazzetta ufficiale n. 208, del 7 settembre 2011, e del Decreto attuativo del Capo del Dipartimento della Protezione Civile, repertorio n. 535 del 16 marzo 2021.

Il bollettino (Informativa n. 144/2022) emanato il 15 luglio 2022, contiene la previsione per sabato 16 luglio 2022, la previsione per domenica 17 luglio 2022, ed è stato prodotto dal Servizio rischi ambientali, antropici e da incendi boschivi sulla base:

- delle previsioni meteorologiche sinottiche giornaliere di venerdì 15 luglio 2022 emesse dal Centro Funzionale Centrale del Dipartimento Nazionale della Protezione Civile;
- dei risultati dei modelli di analisi delle condizioni favorevoli all'innesco e alla propagazione degli incendi boschivi in uso presso il Dipartimento della Protezione Civile;
- delle previsioni meteorologiche fornite dal Centro Funzionale Centrale del Dipartimento Nazionale della Protezione Civile;
- di elementi notiziari acquisiti.

Il bollettino mostra le previsioni delle condizioni di suscettività all'innesco e alla propagazione degli incendi boschivi, a scala provinciale e in tre classi di suscettività: alta (rosso), media (arancione), bassa (verde). Le tre classi di suscettività sono descritte a pagina 1 del bollettino.

IL DIRIGENTE
Mario Nicoletti

(ai sensi dell'art. 3.C.2 D. LGS. N. 39/1993)