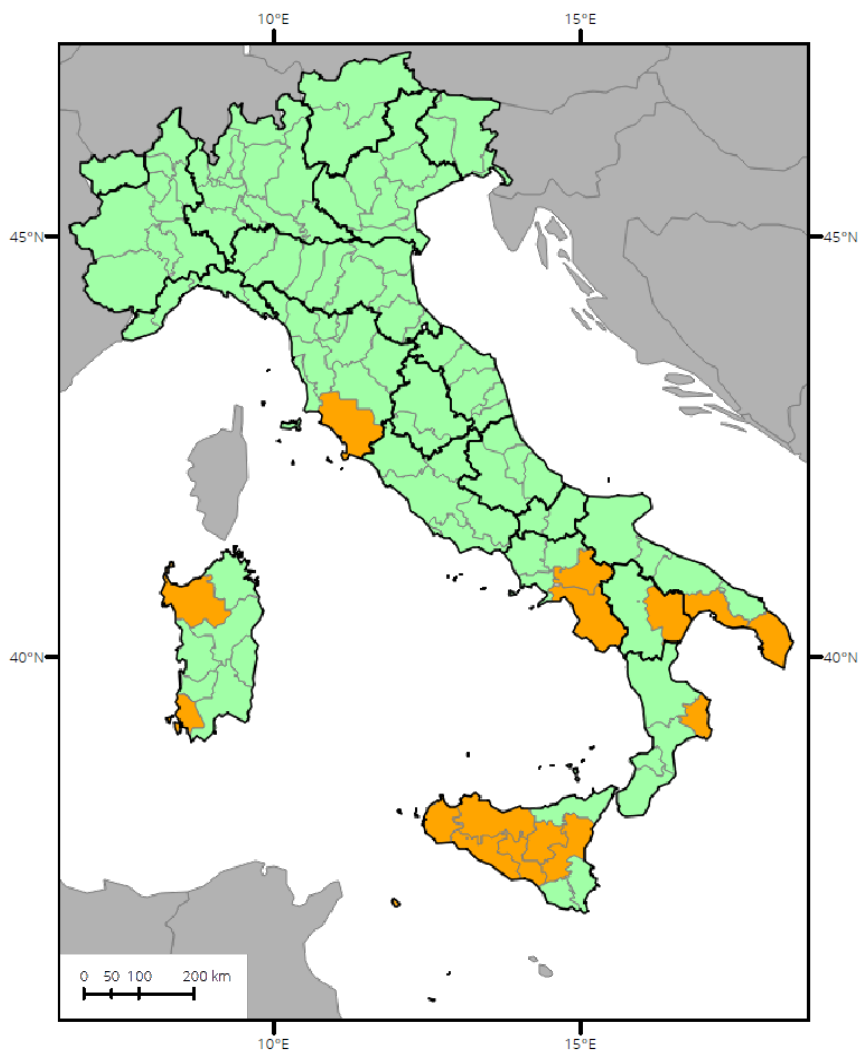


BOLLETTINO DI PREVISIONE NAZIONALE INCENDI BOSCHIVI

condizioni di suscettività all'innesco e alla propagazione di incendi boschivi

Previsione per mercoledì, 13 luglio 2022, per l'Italia



LEGENDA

- **SUSCETTIVITÀ ALTA**
Ad innesco avvenuto, l'incendio si propagerà in maniera tale da poter rapidamente raggiungere dimensioni e intensità tali da renderlo difficilmente contrastabile con le sole forze ordinarie, ancorchè rinforzate, richiedendo il dispiegamento di ulteriori mezzi aerei.
 - **SUSCETTIVITÀ MEDIA**
Ad innesco avvenuto, l'incendio si propagerà in maniera tale da dover essere tempestivamente fronteggiato con forze ordinarie, altrimenti potrebbe essere necessario un dispiegamento di ulteriori forze per contrastarlo, rafforzando le squadre a terra ed impiegando piccoli e medi mezzi aerei.
 - **SUSCETTIVITÀ BASSA**
Ad innesco avvenuto, ancorchè poco probabile, l'incendio si propagerà in maniera tale che dovrebbe essere fronteggiato con le sole forze ordinarie, comunque necessarie.
- Confine regionale
— Confine provinciale

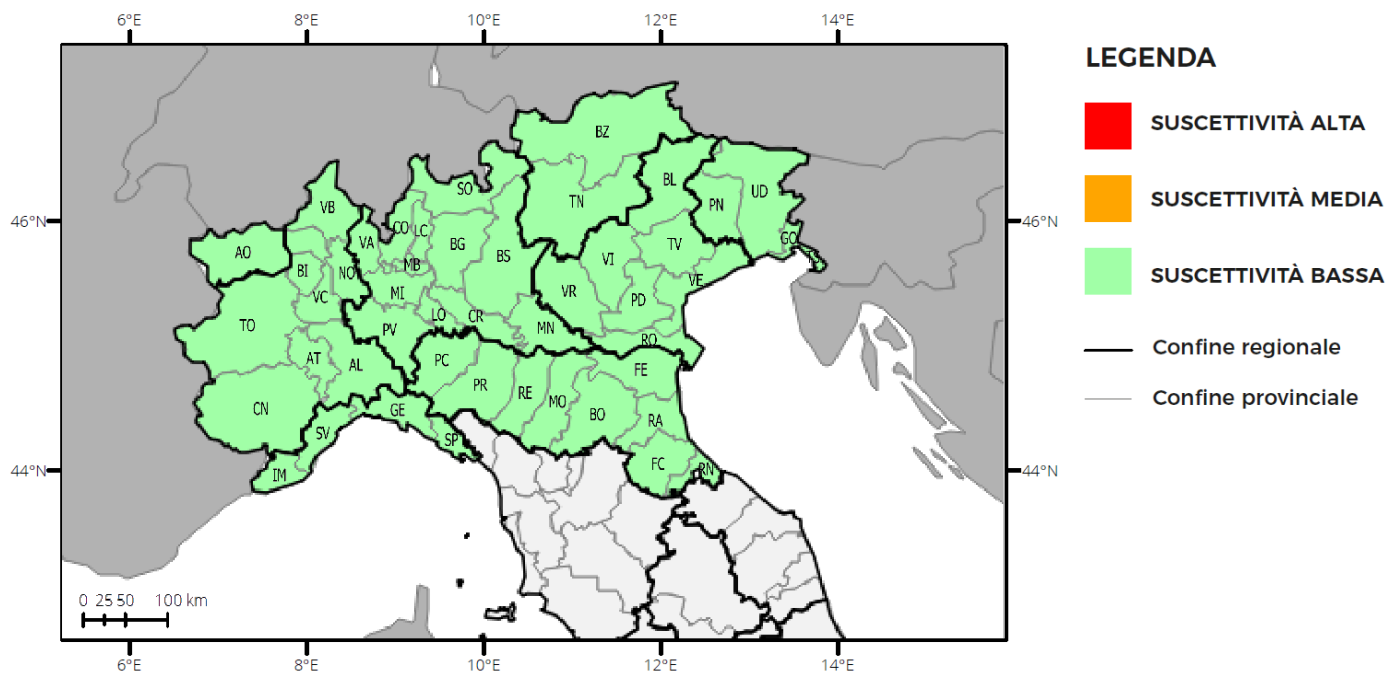
Situazione sinottica

Domani, l'aumento del geopotenziale, favorirà tempo stabile su gran parte delle regioni, ad eccezione di residui fenomeni sulle regioni meridionali e locali rinforzi di venti settentrionali in area ionica.

BOLLETTINO DI PREVISIONE NAZIONALE INCENDI BOSCHIVI

condizioni di suscettività all'innesco e alla propagazione di incendi boschivi

Previsione per mercoledì, 13 luglio 2022, per l'Italia settentrionale



REGIONE	SUSCETTIVITÀ ALTA	SUSCETTIVITÀ MEDIA	SUSCETTIVITÀ BASSA
VALLE D'AOSTA			AO
PIEMONTE			In tutte le province
LOMBARDIA			In tutte le province
TRENTINO A. A.			In tutte le province
VENETO			In tutte le province
FRIULI V. GIULIA			In tutte le province
LIGURIA			In tutte le province
EMILIA-ROMAGNA			In tutte le province

Previsione meteorologica

Precipitazioni: assenti o non rilevanti.

Venti: deboli variabili, a regime di brezza lungo le coste.

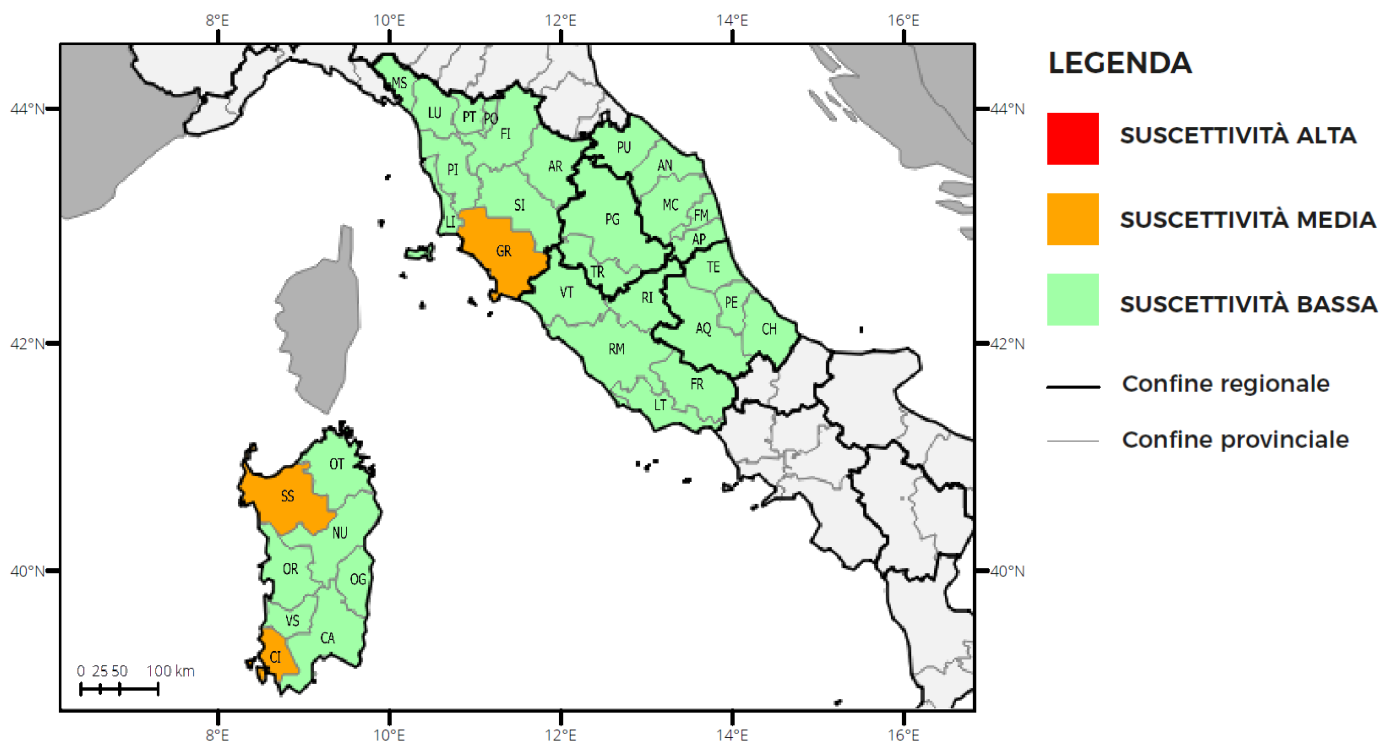
Temperature: in lieve aumento le massime.

Umidità minima nei bassi strati: 30-50%.

BOLLETTINO DI PREVISIONE NAZIONALE INCENDI BOSCHIVI

condizioni di suscettività all'innesco e alla propagazione di incendi boschivi

Previsione per mercoledì, 13 luglio 2022, per l'Italia centrale e la Sardegna



REGIONE	SUSCETTIVITÀ ALTA	SUSCETTIVITÀ MEDIA	SUSCETTIVITÀ BASSA
TOSCANA		GR	AR, FI, LI, LU, MS, PI, PO, PT, SI
UMBRIA			In tutte le province
MARCHE			In tutte le province
LAZIO			In tutte le province
ABRUZZO			In tutte le province
SARDEGNA		CI, SS	CA, NU, OG, OR, OT, VS

Previsione meteorologica

Precipitazioni: assenti o non rilevanti.

Venti: deboli variabili, a regime di brezza lungo le coste, con rinforzi dai quadranti orientali sul versante Adriatico.

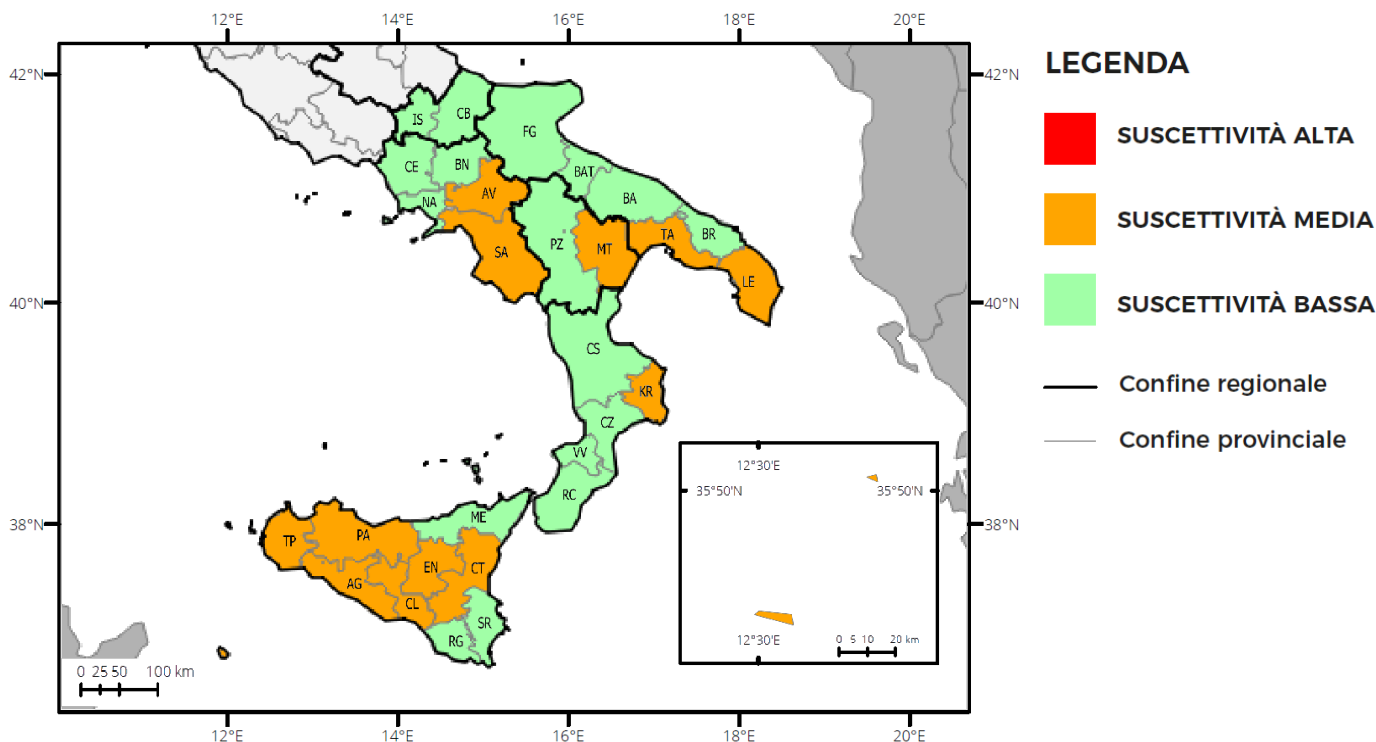
Temperature: massime in aumento sull'alta Toscana; senza variazioni di rilievo altrove.

Umidità minima nei bassi strati: 30-60%.

BOLLETTINO DI PREVISIONE NAZIONALE INCENDI BOSCHIVI

condizioni di suscettività all'innesco e alla propagazione di incendi boschivi

Previsione per mercoledì, 13 luglio 2022, per l'Italia meridionale e la Sicilia



REGIONE	SUCSETTIVITÀ ALTA	SUCSETTIVITÀ MEDIA	SUCSETTIVITÀ BASSA
MOLISE			In tutte le province
CAMPANIA		AV, SA	BN, CE, NA
PUGLIA		LE, TA	BA, BAT, BR, FG
BASILICATA		MT	PZ
CALABRIA		KR	CS, CZ, RC, VV
SICILIA		AG, CL, CT, EN, PA, TP	ME, RG, SR

Previsione meteorologica

Precipitazioni: isolate, anche a carattere di rovescio o breve temporale, su Basilicata, Puglia garganica e settori interni e montuosi e Calabria; assenti o non rilevanti altrove.

Venti: in prevalenza settentrionali, da deboli a moderati, fino a tesi o localmente forti su Puglia ed aree ioniche.

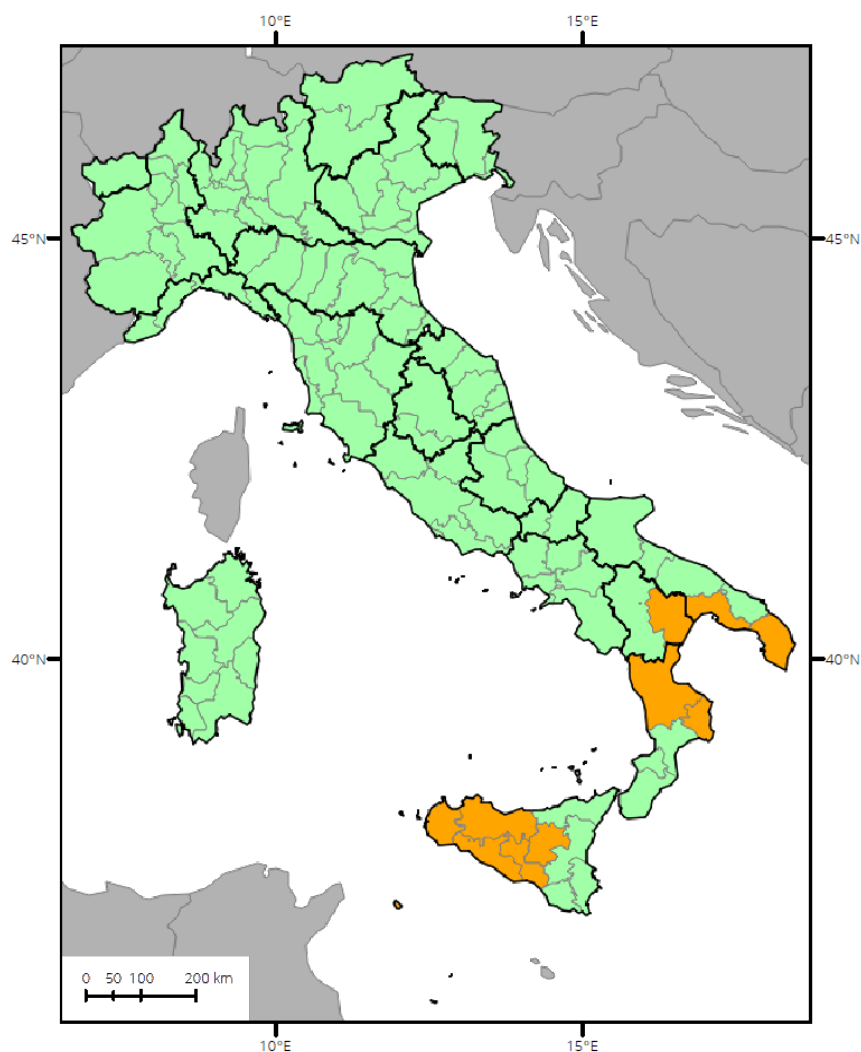
Temperature: in lieve diminuzione nei valori minimi sulle regioni peninsulari.

Umidità minima nei bassi strati: 30-60%.

BOLLETTINO DI PREVISIONE NAZIONALE INCENDI BOSCHIVI

condizioni di suscettività all'innesco e alla propagazione di incendi boschivi

Previsione per giovedì, 14 luglio 2022, per l'Italia



LEGENDA

- **SUSCETTIVITÀ ALTA**
Ad innesco avvenuto, l'incendio si propagherà in maniera tale da poter rapidamente raggiungere dimensioni e intensità tali da renderlo difficilmente contrastabile con le sole forze ordinarie, ancorchè rinforzate, richiedendo il dispiegamento di ulteriori mezzi aerei.
 - **SUSCETTIVITÀ MEDIA**
Ad innesco avvenuto, l'incendio si propagherà in maniera tale da dover essere tempestivamente fronteggiato con forze ordinarie, altrimenti potrebbe essere necessario un dispiegamento di ulteriori forze per contrastarlo, rafforzando le squadre a terra ed impiegando piccoli e medi mezzi aerei.
 - **SUSCETTIVITÀ BASSA**
Ad innesco avvenuto, ancorchè poco probabile, l'incendio si propagherà in maniera tale che dovrebbe essere fronteggiato con le sole forze ordinarie, comunque necessarie.
- Confine regionale
— Confine provinciale

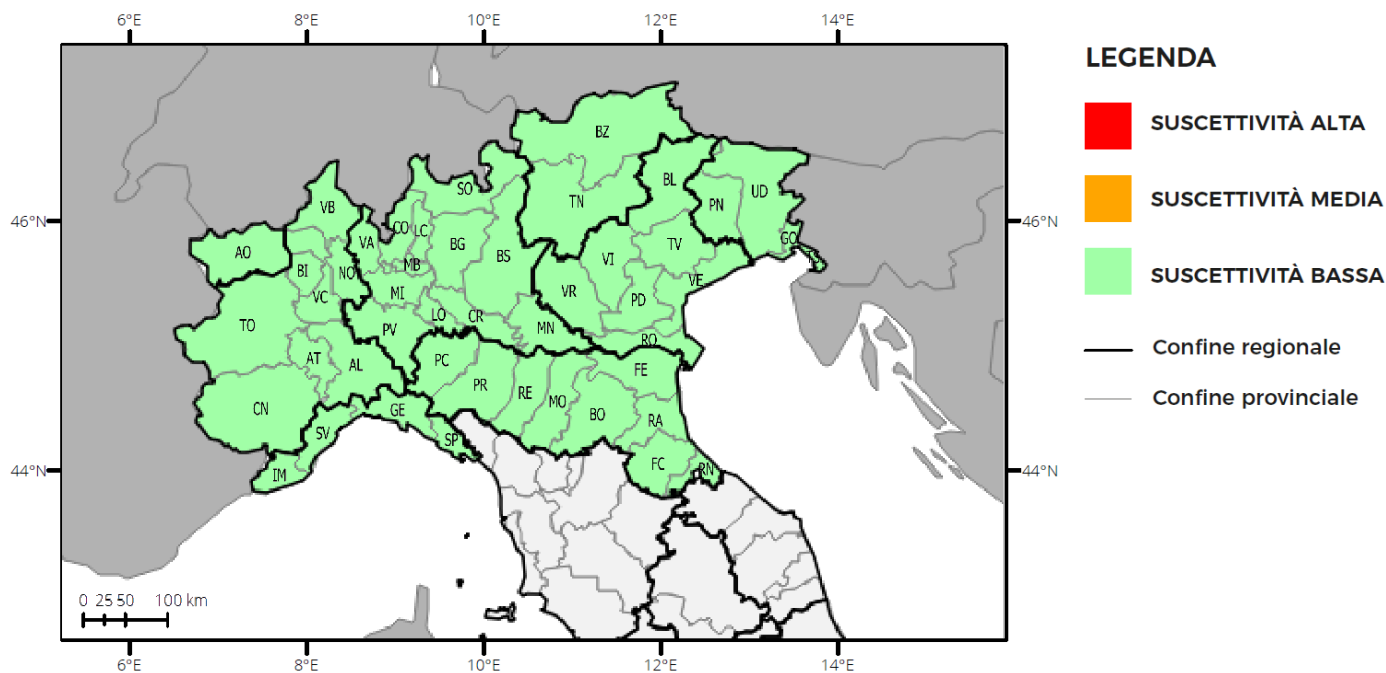
Situazione sinottica

giovedì ancora bel tempo ovunque salvo locali temporali pomeridiani sui settori alpini.

BOLLETTINO DI PREVISIONE NAZIONALE INCENDI BOSCHIVI

condizioni di suscettività all'innesco e alla propagazione di incendi boschivi

Previsione per giovedì, 14 luglio 2022, per l'Italia settentrionale



REGIONE	SUSCETTIVITÀ ALTA	SUSCETTIVITÀ MEDIA	SUSCETTIVITÀ BASSA
VALLE D'AOSTA			AO
PIEMONTE			In tutte le province
LOMBARDIA			In tutte le province
TRENTINO A. A.			In tutte le province
VENETO			In tutte le province
FRIULI V. GIULIA			In tutte le province
LIGURIA			In tutte le province
EMILIA-ROMAGNA			In tutte le province

Previsione meteorologica

Precipitazioni: locali rovesci o brevi temporali ad evoluzione diurna sui settori alpini; assenti o non rilevanti altrove.

Venti: deboli variabili, a regime di brezza lungo le coste.

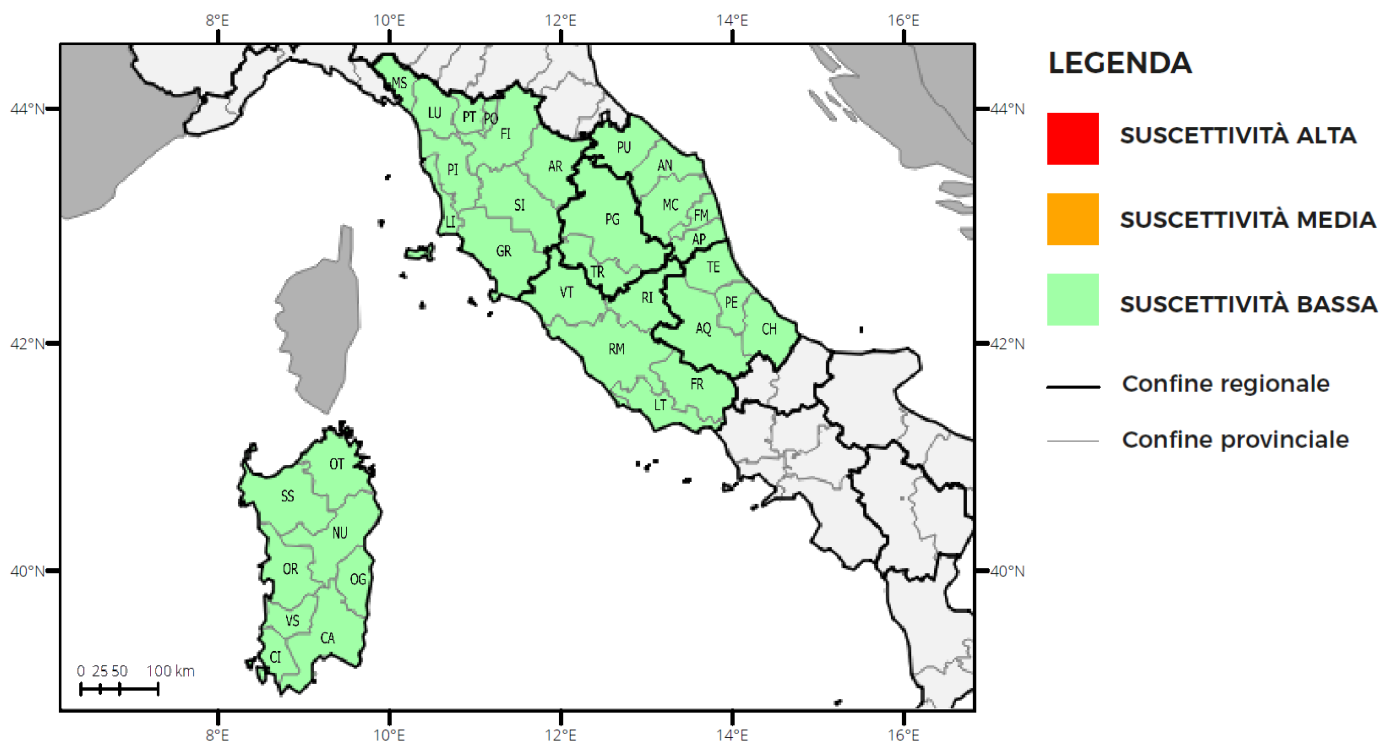
Temperature: in lieve aumento, specie nei valori massimi sulla Romagna.

Umidità minima nei bassi strati: 30-50%.

BOLLETTINO DI PREVISIONE NAZIONALE INCENDI BOSCHIVI

condizioni di suscettività all'innesco e alla propagazione di incendi boschivi

Previsione per giovedì, 14 luglio 2022, per l'Italia centrale e la Sardegna



REGIONE	SUSCETTIVITÀ ALTA	SUSCETTIVITÀ MEDIA	SUSCETTIVITÀ BASSA
TOSCANA			In tutte le province
UMBRIA			In tutte le province
MARCHE			In tutte le province
LAZIO			In tutte le province
ABRUZZO			In tutte le province
SARDEGNA			In tutte le province

Previsione meteorologica

Precipitazioni: assenti o non rilevanti.

Venti: deboli variabili, a regime di brezza lungo le coste.

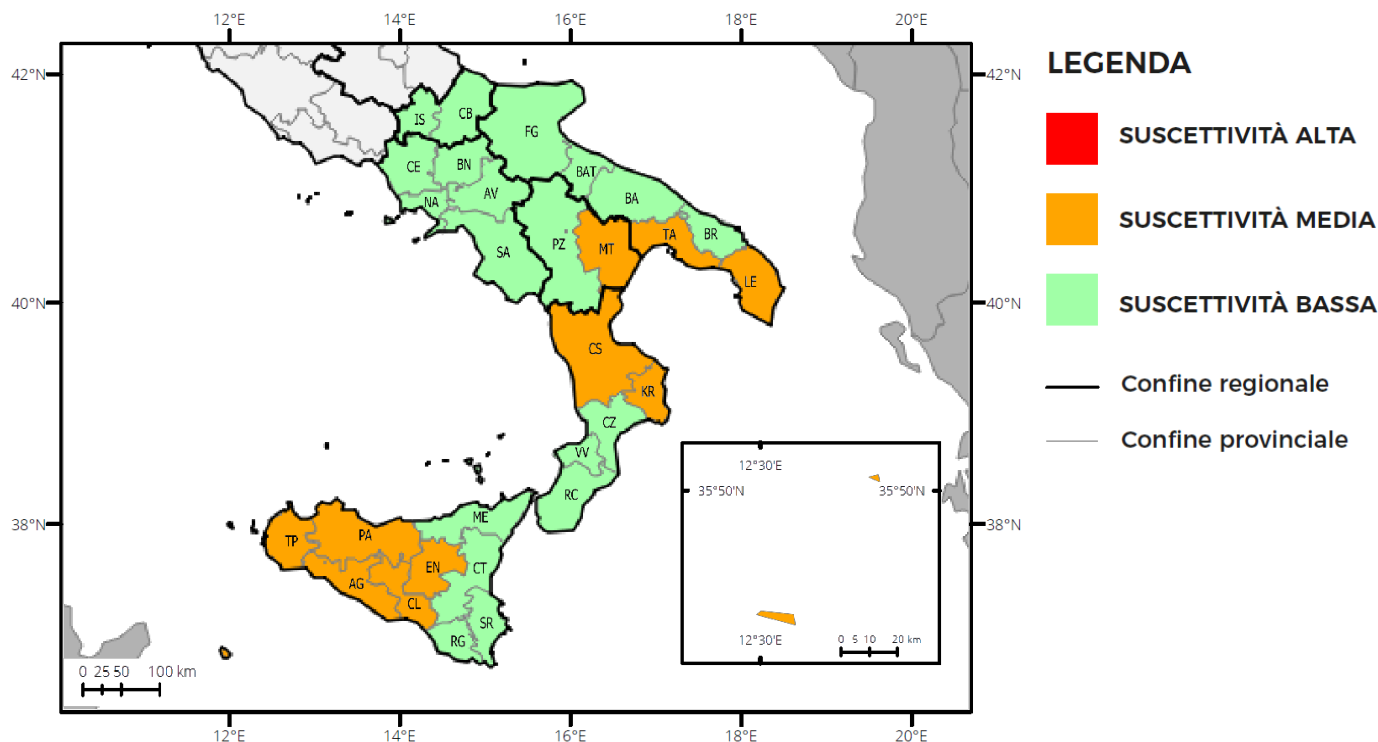
Temperature: massime lieve in aumento, localmente sensibile sulle zone appenniniche.

Umidità minima nei bassi strati: 30-60%.

BOLLETTINO DI PREVISIONE NAZIONALE INCENDI BOSCHIVI

condizioni di suscettività all'innesco e alla propagazione di incendi boschivi

Previsione per giovedì, 14 luglio 2022, per l'Italia meridionale e la Sicilia



REGIONE	SUCSETTIVITÀ ALTA	SUCSETTIVITÀ MEDIA	SUCSETTIVITÀ BASSA
MOLISE			In tutte le province
CAMPANIA			In tutte le province
PUGLIA		LE, TA	BA, BAT, BR, FG
BASILICATA		MT	PZ
CALABRIA		CS, KR	CZ, RC, VV
SICILIA		AG, CL, EN, PA, TP	CT, ME, RG, SR

Previsione meteorologica

Precipitazioni: assenti o non rilevanti.

Venti: in prevalenza settentrionali, da deboli a moderati, specie su Puglia ed aree ioniche.

Temperature: in lieve locale aumento le massime sulle regioni peninsulari.

Umidità minima nei bassi strati: 30-60%.



BOLLETTINO DI PREVISIONE NAZIONALE INCENDI BOSCHIVI

Il bollettino di previsione nazionale degli incendi boschivi è stato emesso sulla base di quanto dettato dalla Direttiva del Presidente Consiglio dei Ministri del 1 luglio 2011 recante "Direttiva in materia di lotta attiva agli incendi boschivi", pubblicata nella Gazzetta ufficiale n. 208, del 7 settembre 2011, e del Decreto attuativo del Capo del Dipartimento della Protezione Civile, repertorio n. 535 del 16 marzo 2021.

Il bollettino (Informativa n. 141/2022) emanato il 12 luglio 2022, contiene la previsione per mercoledì 13 luglio 2022, la previsione per giovedì 14 luglio 2022, ed è stato prodotto dal Servizio rischi ambientali, antropici e da incendi boschivi sulla base:

- delle previsioni meteorologiche sinottiche giornaliere di martedì 12 luglio 2022 emesse dal Centro Funzionale Centrale del Dipartimento Nazionale della Protezione Civile;
- dei risultati dei modelli di analisi delle condizioni favorevoli all'innesco e alla propagazione degli incendi boschivi in uso presso il Dipartimento della Protezione Civile;
- delle previsioni meteorologiche fornite dal Centro Funzionale Centrale del Dipartimento Nazionale della Protezione Civile;
- di elementi notiziari acquisiti.

Il bollettino mostra le previsioni delle condizioni di suscettività all'innesco e alla propagazione degli incendi boschivi, a scala provinciale e in tre classi di suscettività: alta (rosso), media (arancione), bassa (verde). Le tre classi di suscettività sono descritte a pagina 1 del bollettino.

IL DIRETTORE DELL'UFFICIO

Fausto Guzzetti

(ai sensi dell'art. 3.C.2 D. LGS. N. 39/1993)