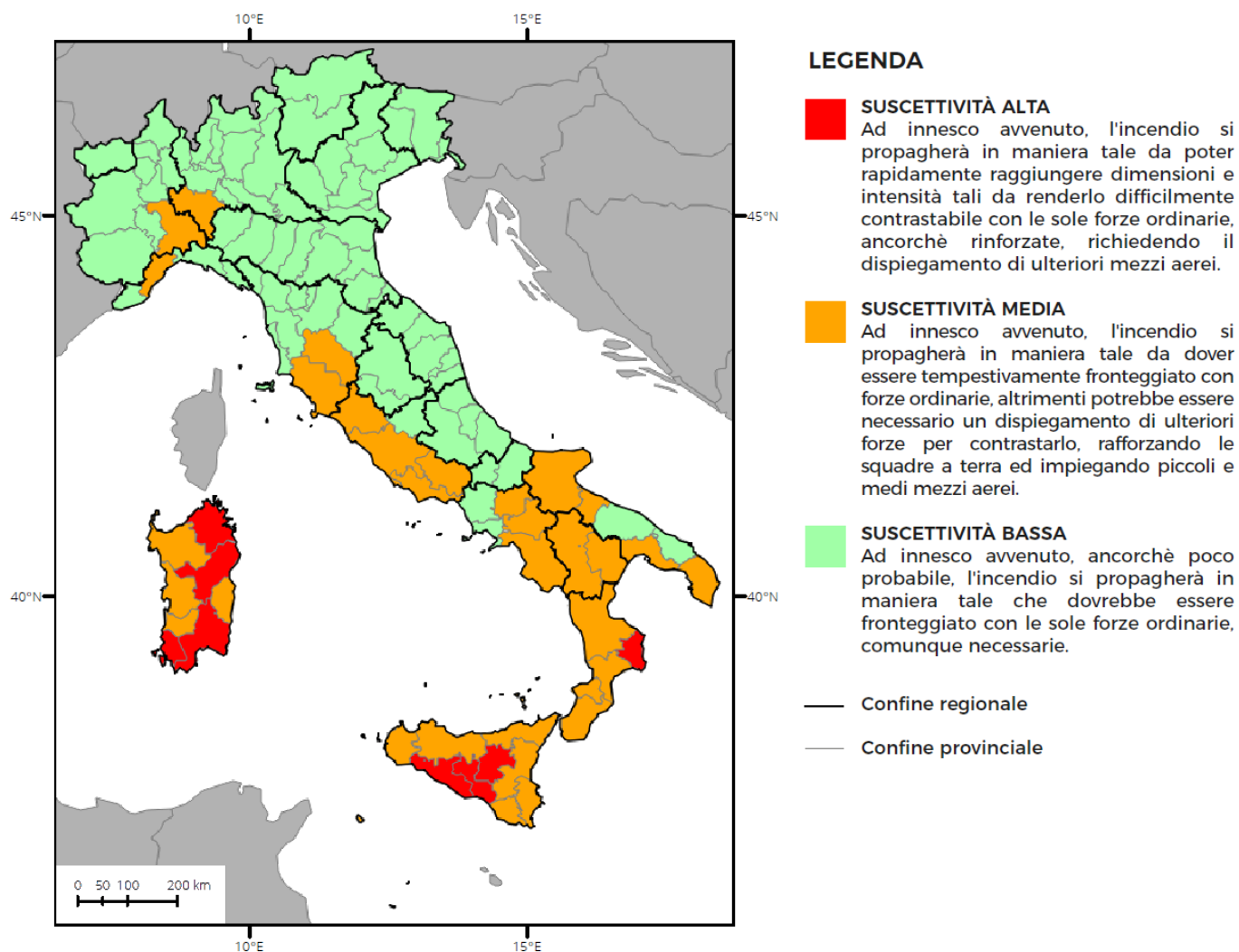


BOLLETTINO DI PREVISIONE NAZIONALE INCENDI BOSCHIVI

condizioni di suscettività all'innesco e alla propagazione di incendi boschivi

Previsione per giovedì, 7 luglio 2022, per l'Italia



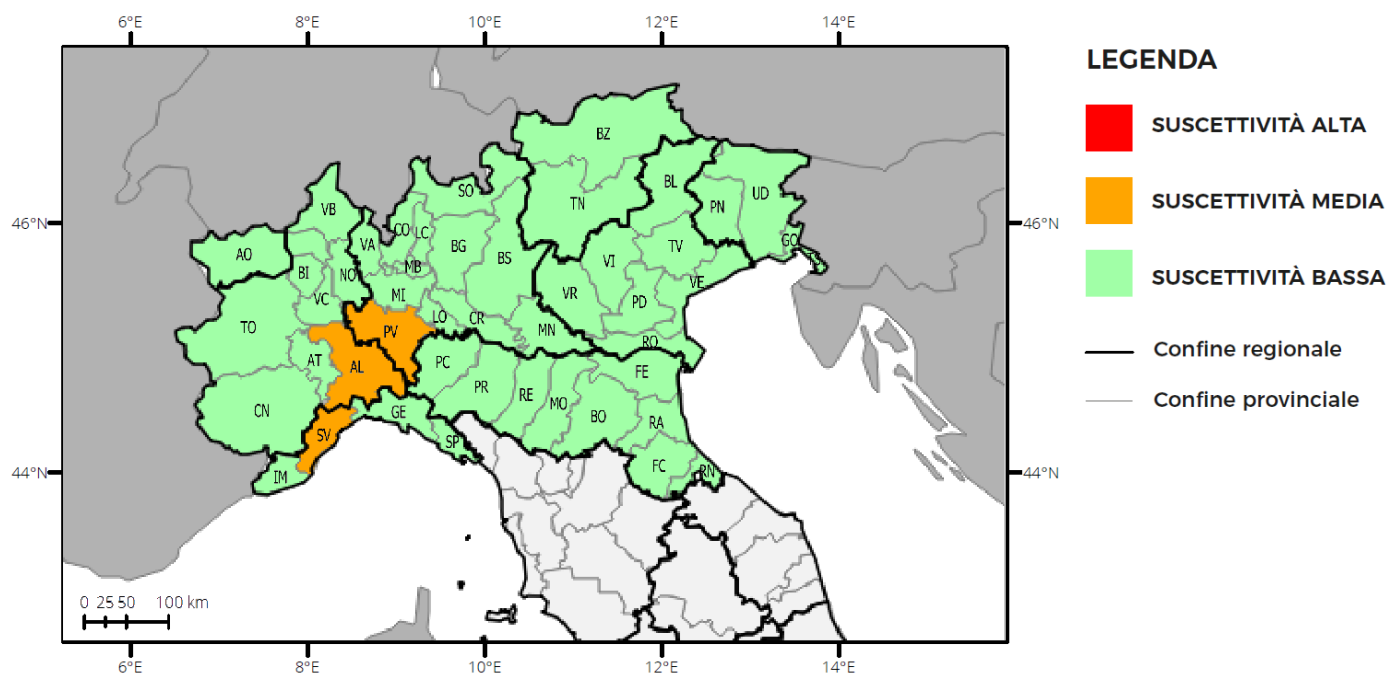
Situazione sinottica

l'anticiclone nord-africano interessa ancora il Mediterraneo centro-occidentale e mantiene condizioni di tempo stabile e soleggiato anche su gran parte del nostro Paese, con temperature superiori alle medie stagionali. Domani il transito di un asse di saccatura accentuerà l'instabilità sulla nostra Penisola, portando piogge e temporali che dal Triveneto si sposteranno, in serata, verso il Centro, specie settori appenninici e regioni del versante Adriatico, in un quadro di un ulteriore calo termico.

BOLLETTINO DI PREVISIONE NAZIONALE INCENDI BOSCHIVI

condizioni di suscettività all'innesco e alla propagazione di incendi boschivi

Previsione per giovedì, 7 luglio 2022, per l'Italia settentrionale



REGIONE	SUSCETTIVITÀ ALTA	SUSCETTIVITÀ MEDIA	SUSCETTIVITÀ BASSA
VALLE D'AOSTA			AO
PIEMONTE		AL	AT, BI, CN, NO, TO, VB, VC
LOMBARDIA		PV	BG, BS, CO, CR, LC, LO, MB, MI, MN, SO, VA
TRENTINO A. A.			In tutte le province
VENETO			In tutte le province
FRIULI V. GIULIA			In tutte le province
LIGURIA		SV	GE, IM, SP
EMILIA-ROMAGNA			In tutte le province

Previsione meteorologica

Precipitazioni: locali rovesci o temporali su Triveneto ed Emilia-Romagna orientale; assenti o non rilevanti altrove.

Venti: deboli in prevalenza settentrionali, con rinforzi da est sui settori adriatici e da sud sulla Liguria.

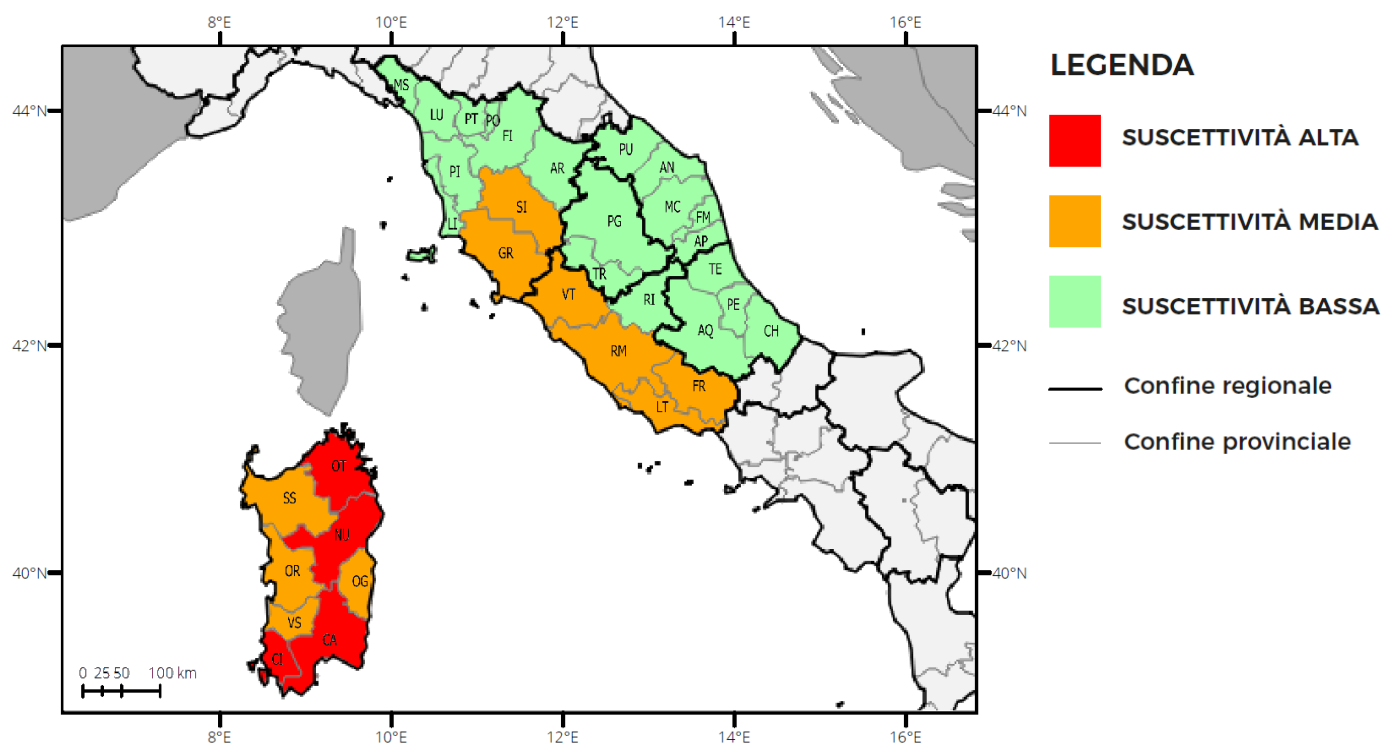
Temperature: senza variazioni di rilievo; valori massimi localmente elevati sulla Pianura Padana centro-occidentale.

Umidità minima nei bassi strati: 30-40%.

BOLLETTINO DI PREVISIONE NAZIONALE INCENDI BOSCHIVI

condizioni di suscettività all'innesco e alla propagazione di incendi boschivi

Previsione per giovedì, 7 luglio 2022, per l'Italia centrale e la Sardegna



REGIONE	SUSCETTIVITÀ ALTA	SUSCETTIVITÀ MEDIA	SUSCETTIVITÀ BASSA
TOSCANA		GR, SI	AR, FI, LI, LU, MS, PI, PO, PT
UMBRIA			In tutte le province
MARCHE			In tutte le province
LAZIO		FR, LT, RM, VT	RI
ABRUZZO			In tutte le province
SARDEGNA	CA, CI, NU, OT	OG, OR, SS, VS	

Previsione meteorologica

Precipitazioni: rovesci o temporali su Umbria, Marche, Abruzzo e zone interne di Lazio e Toscana; assenti o non rilevanti altrove.

Venti: localmente forti occidentali sulla Sardegna; da deboli a moderati in prevalenza settentrionali altrove.

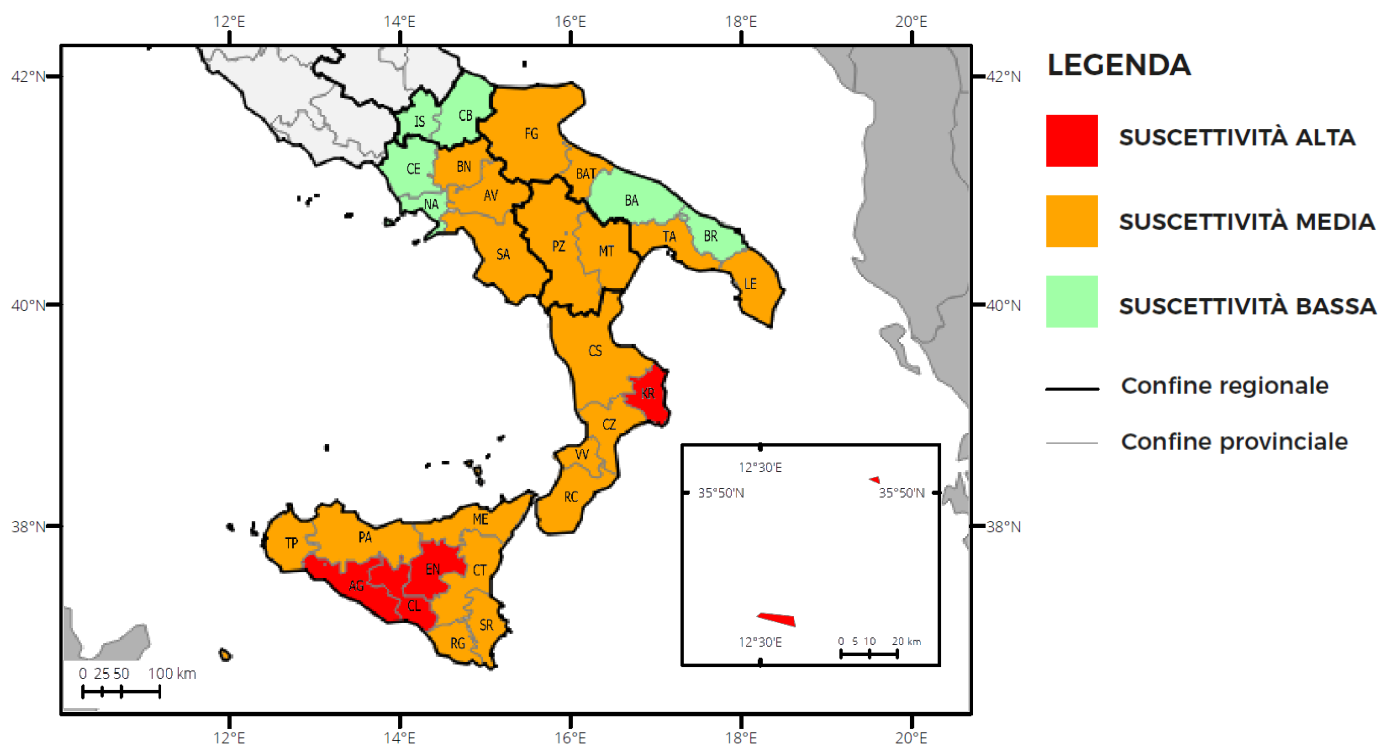
Temperature: in generale diminuzione su Lazio e Sardegna; valori massimi localmente elevati sulle aree interne e pianeggianti tirreniche e sarde.

Umidità minima nei bassi strati: 30-50%.

BOLLETTINO DI PREVISIONE NAZIONALE INCENDI BOSCHIVI

condizioni di suscettività all'innesco e alla propagazione di incendi boschivi

Previsione per giovedì, 7 luglio 2022, per l'Italia meridionale e la Sicilia



REGIONE	SUCSETTIVITÀ ALTA	SUCSETTIVITÀ MEDIA	SUCSETTIVITÀ BASSA
MOLISE			In tutte le province
CAMPANIA		AV, BN, SA	CE, NA
PUGLIA		BAT, FG, LE, TA	BA, BR
BASILICATA		In tutte le province	
CALABRIA	KR	CS, CZ, RC, VV	
SICILIA	AG, CL, EN	CT, ME, PA, RG, SR, TP	

Previsione meteorologica

Precipitazioni: rovesci o temporali su Molise, Puglia centro-settentrionale, Basilicata e zone interne orientali della Campania; assenti o non rilevanti altrove.

Venti: deboli o moderati in prevalenza settentrionali, con residui rinforzi al mattino sulla Puglia.

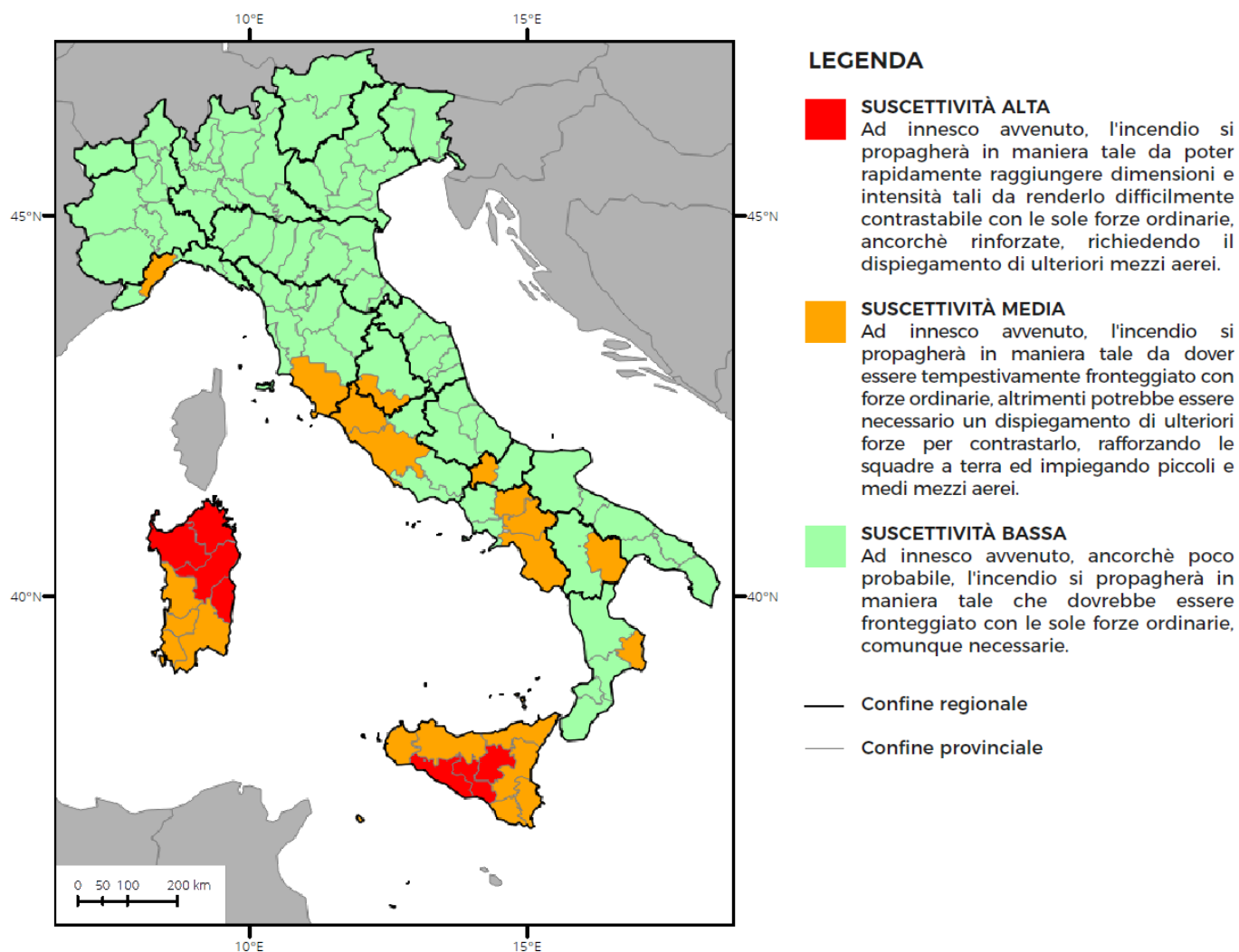
Temperature: in generale lieve diminuzione; valori massimi localmente elevati su Puglia, Basilicata e Sicilia, fino a puntualmente molto elevati nelle zone interne dell'Isola.

Umidità minima nei bassi strati: 30-50%.

BOLLETTINO DI PREVISIONE NAZIONALE INCENDI BOSCHIVI

condizioni di suscettività all'innesco e alla propagazione di incendi boschivi

Previsione per venerdì, 8 luglio 2022, per l'Italia



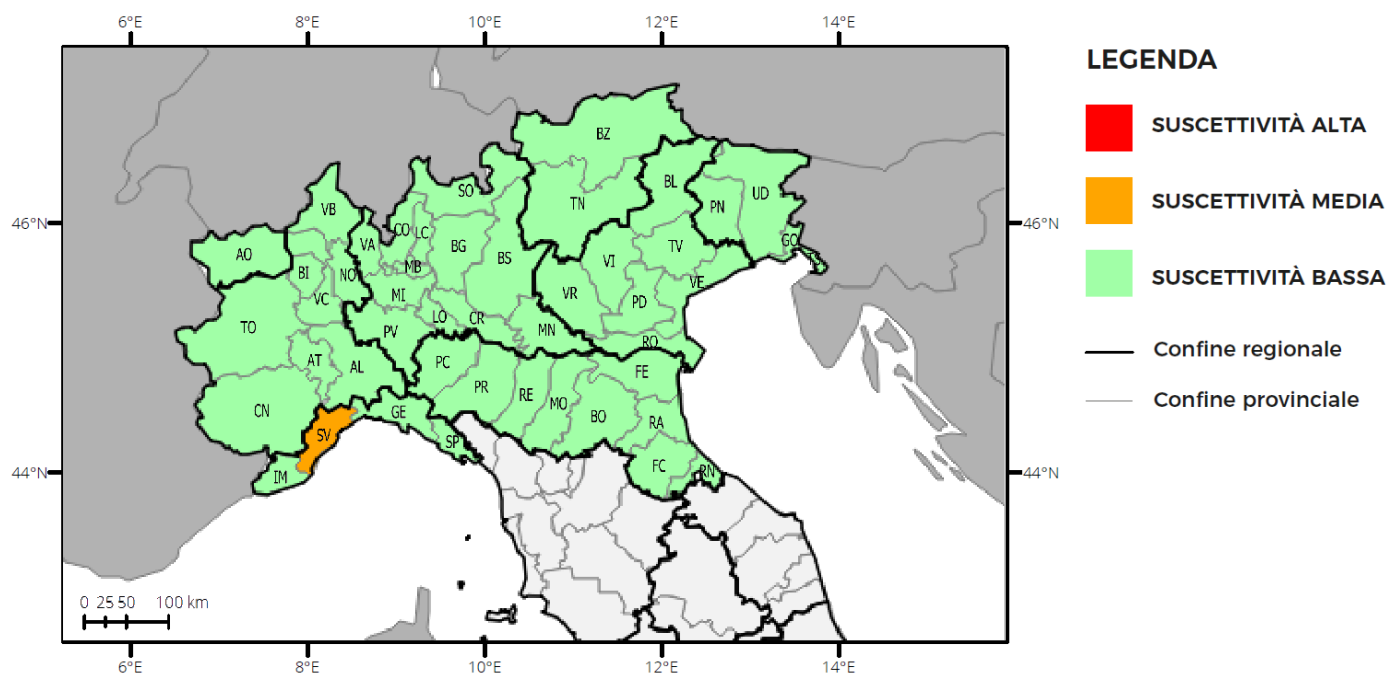
Situazione sinottica

venerdì la fase di maltempo interesserà ancora il medio versante Adriatico e si estenderà al Meridione, accompagnata da intensa ventilazione settentrionale e da una ulteriore sensibile diminuzione delle temperature.

BOLLETTINO DI PREVISIONE NAZIONALE INCENDI BOSCHIVI

condizioni di suscettività all'innesco e alla propagazione di incendi boschivi

Previsione per venerdì, 8 luglio 2022, per l'Italia settentrionale



REGIONE	SUSCETTIVITÀ ALTA	SUSCETTIVITÀ MEDIA	SUSCETTIVITÀ BASSA
VALLE D'AOSTA			AO
PIEMONTE			In tutte le province
LOMBARDIA			In tutte le province
TRENTINO A. A.			In tutte le province
VENETO			In tutte le province
FRIULI V. GIULIA			In tutte le province
LIGURIA		SV	GE, IM, SP
EMILIA-ROMAGNA			In tutte le province

Previsione meteorologica

Precipitazioni: assenti o non rilevanti.

Venti: deboli o moderati in prevalenza settentrionali, con rinforzi sui settori adriatici.

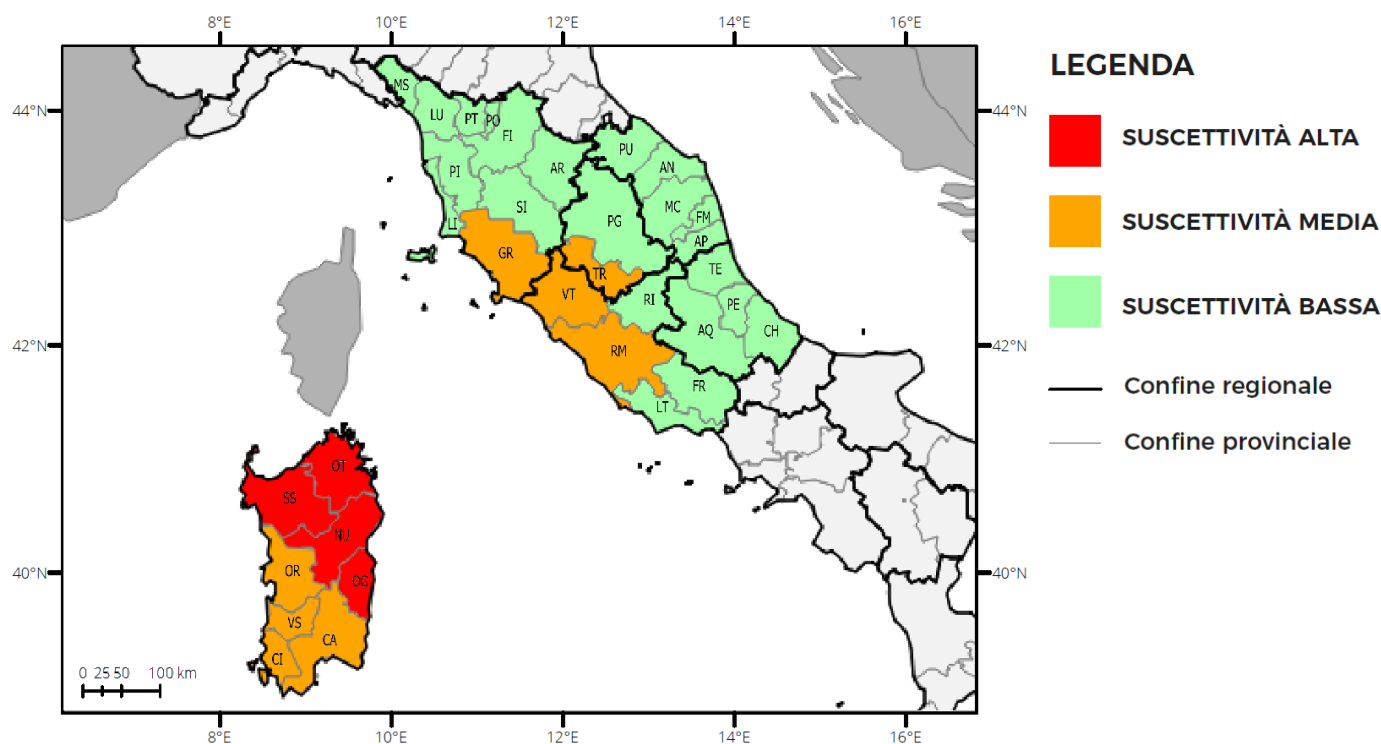
Temperature: minime in diminuzione sulla Pianura padano-veneta; massime in lieve aumento sulle aree adriatiche, con valori localmente elevati sulla Pianura Padana centro-occidentale.

Umidità minima nei bassi strati: 30-40%.

BOLLETTINO DI PREVISIONE NAZIONALE INCENDI BOSCHIVI

condizioni di suscettività all'innesco e alla propagazione di incendi boschivi

Previsione per venerdì, 8 luglio 2022, per l'Italia centrale e la Sardegna



REGIONE	SUSCETTIVITÀ ALTA	SUSCETTIVITÀ MEDIA	SUSCETTIVITÀ BASSA
TOSCANA		GR	AR, FI, LI, LU, MS, PI, PO, PT, SI
UMBRIA		TR	PG
MARCHE			In tutte le province
LAZIO		RM, VT	FR, LT, RI
ABRUZZO			In tutte le province
SARDEGNA	NU, OG, OT, SS	CA, CI, OR, VS	

Previsione meteorologica

Precipitazioni: rovesci o temporali su Abruzzo e zone interne del Lazio meridionale; assenti o non rilevanti altrove.

Venti: localmente forti settentrionali sulla Sardegna e sulle aree costiere adriatiche, moderati settentrionali altrove.

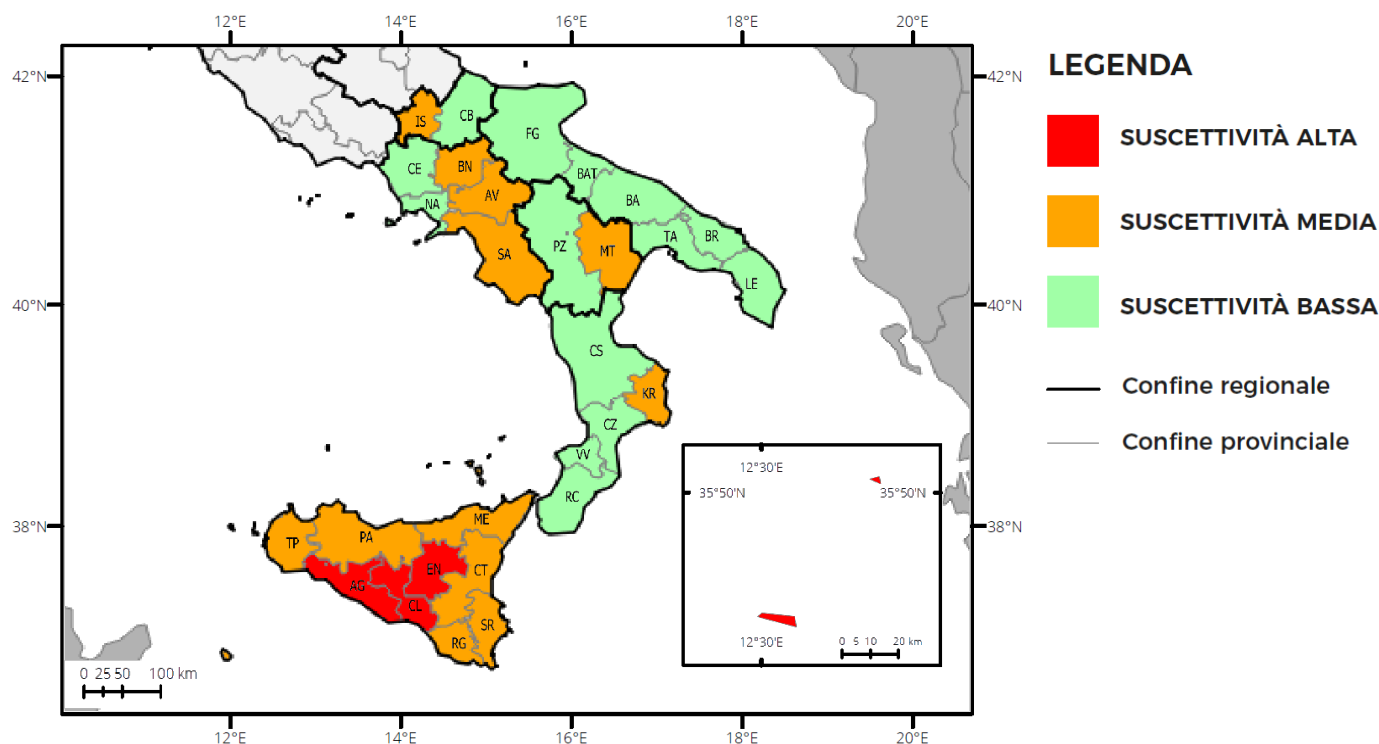
Temperature: in generale diminuzione, specie nei valori massimi sulle regioni adriatiche; valori massimi localmente elevati sulle aree interne e pianeggianti tirreniche e sarde.

Umidità minima nei bassi strati: 30-50%.

BOLLETTINO DI PREVISIONE NAZIONALE INCENDI BOSCHIVI

condizioni di suscettività all'innesco e alla propagazione di incendi boschivi

Previsione per venerdì, 8 luglio 2022, per l'Italia meridionale e la Sicilia



REGIONE	SUSCETTIVITÀ ALTA	SUSCETTIVITÀ MEDIA	SUSCETTIVITÀ BASSA
MOLISE		IS	CB
CAMPANIA		AV, BN, SA	CE, NA
PUGLIA			In tutte le province
BASILICATA		MT	PZ
CALABRIA		KR	CS, CZ, RC, VV
SICILIA	AG, CL, EN	CT, ME, PA, RG, SR, TP	

Previsione meteorologica

Precipitazioni: rovesci o temporali su tutte le regioni peninsulari e su Sicilia nord-orientale e centrale tirrenica; assenti o non rilevanti altrove.

Venti: deboli o moderati in prevalenza settentrionali, con rinforzi su Puglia e Sicilia.

Temperature: in generale diminuzione, sensibile nei valori massimi; valori massimi localmente elevati su zone interne della Sicilia.

Umidità minima nei bassi strati: 30-50%.

BOLLETTINO DI PREVISIONE NAZIONALE INCENDI BOSCHIVI

Il bollettino di previsione nazionale degli incendi boschivi è stato emesso sulla base di quanto dettato dalla Direttiva del Presidente Consiglio dei Ministri del 1 luglio 2011 recante "Direttiva in materia di lotta attiva agli incendi boschivi", pubblicata nella Gazzetta ufficiale n. 208, del 7 settembre 2011, e del Decreto attuativo del Capo del Dipartimento della Protezione Civile, repertorio n. 535 del 16 marzo 2021.

Il bollettino (Informativa n. 135/2022) emanato il 06 luglio 2022, contiene la previsione per giovedì 7 luglio 2022, la previsione per venerdì 8 luglio 2022, ed è stato prodotto dal Servizio rischi ambientali, antropici e da incendi boschivi sulla base:

- delle previsioni meteorologiche sinottiche giornaliere di mercoledì 06 luglio 2022 emesse dal Centro Funzionale Centrale del Dipartimento Nazionale della Protezione Civile;
- dei risultati dei modelli di analisi delle condizioni favorevoli all'innesco e alla propagazione degli incendi boschivi in uso presso il Dipartimento della Protezione Civile;
- delle previsioni meteorologiche fornite dal Centro Funzionale Centrale del Dipartimento Nazionale della Protezione Civile;
- di elementi notiziari acquisiti.

Il bollettino mostra le previsioni delle condizioni di suscettività all'innesco e alla propagazione degli incendi boschivi, a scala provinciale e in tre classi di suscettività: alta (rosso), media (arancione), bassa (verde). Le tre classi di suscettività sono descritte a pagina 1 del bollettino.

IL DIRETTORE DELL'UFFICIO

Fausto Guzzetti

(ai sensi dell'art. 3.C.2 D. LGS. N. 39/1993)