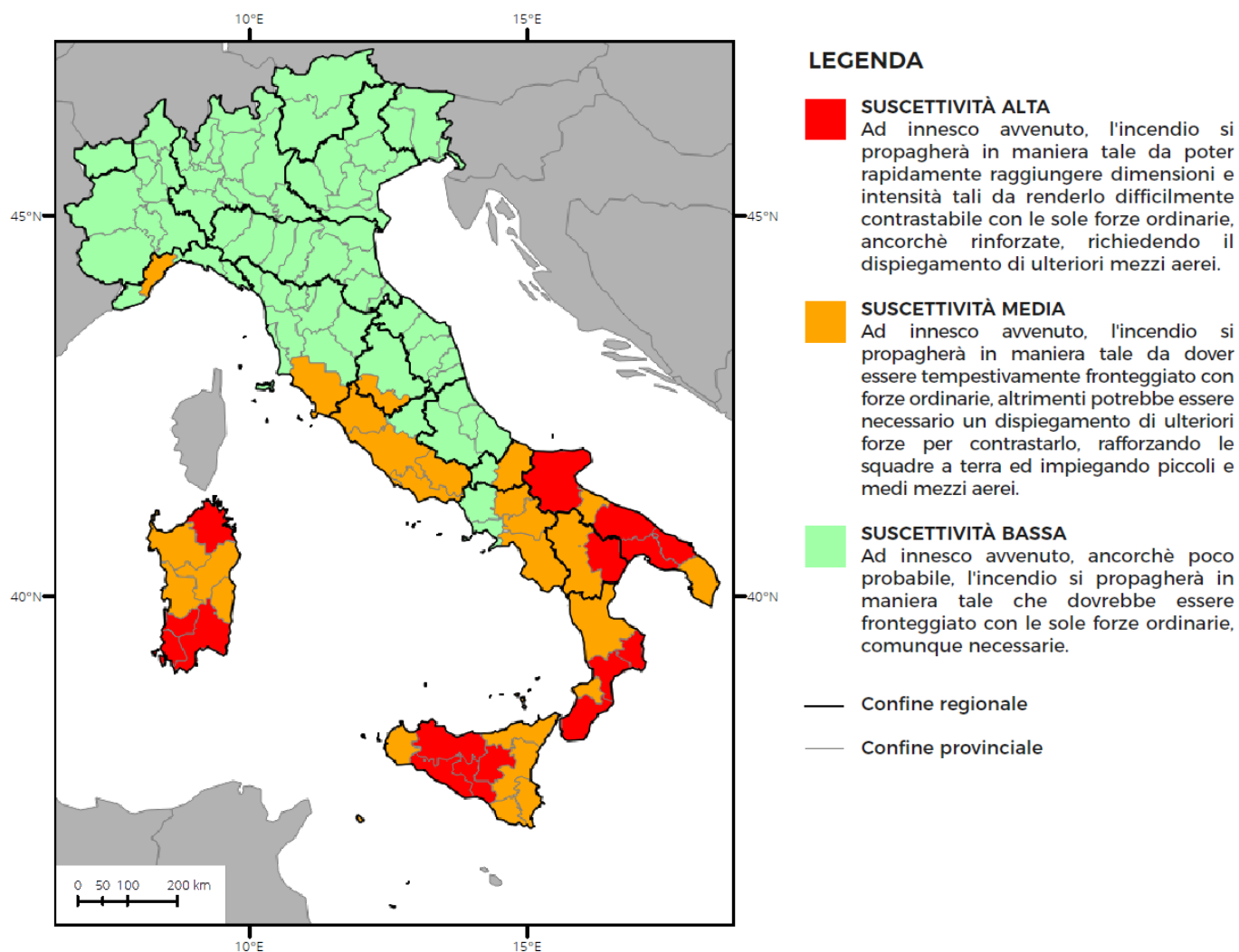


BOLLETTINO DI PREVISIONE NAZIONALE INCENDI BOSCHIVI

condizioni di suscettività all'innesco e alla propagazione di incendi boschivi

Previsione per mercoledì, 6 luglio 2022, per l'Italia



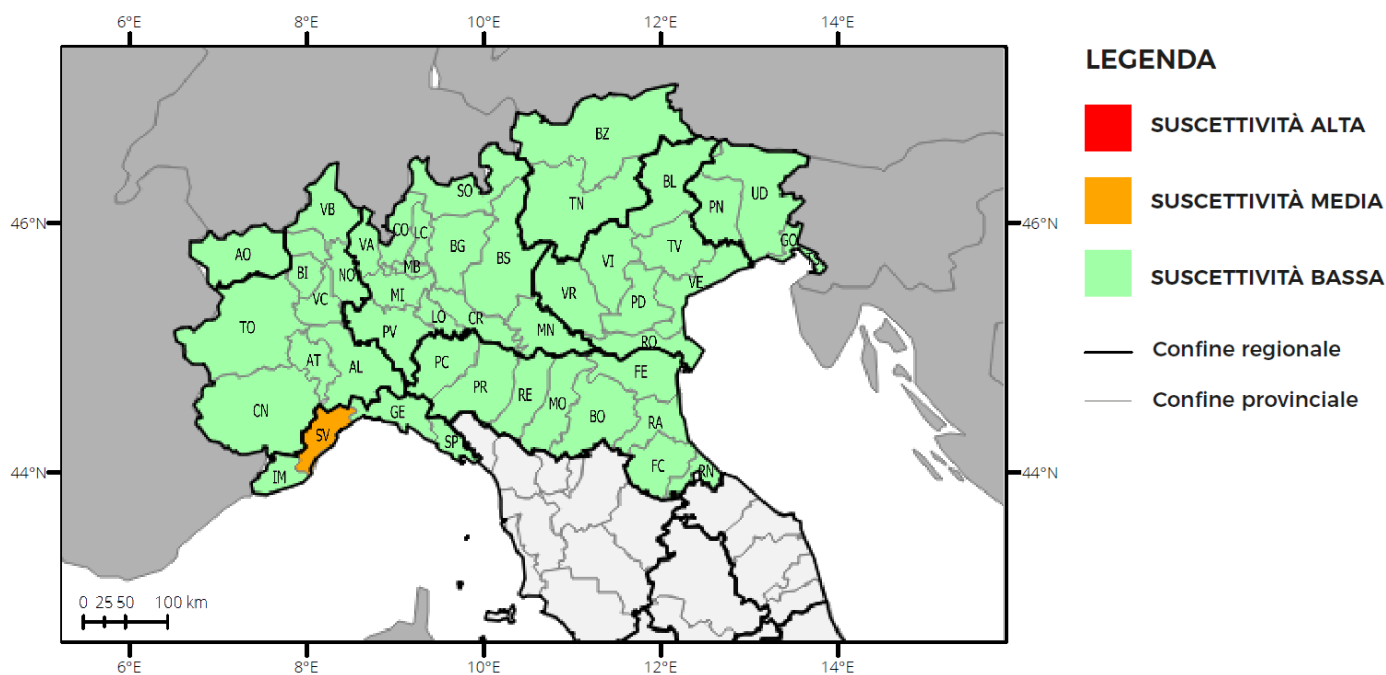
Situazione sinottica

l'anticiclone nord-africano interessa ancora il Mediterraneo centro-occidentale e mantiene condizioni di tempo stabile e soleggiato anche sulle nostre regioni centro-meridionali, con temperature superiori alle medie stagionali. Al Settentrione invece l'intrusione di aria più fresca in quota porterà nuovamente instabilità sui settori alpini, in particolare quelli del Triveneto, con temporali in locale estensione alle aree pianeggianti. Domani il campo di geopotenziale in quota subirà un ulteriore cedimento al Nord e sul medio versante Adriatico, e grazie a ventilazione nord-occidentale si avrà un generale calo termico, eccetto sulle Isole maggiori, dove le temperature resteranno elevate.

BOLLETTINO DI PREVISIONE NAZIONALE INCENDI BOSCHIVI

condizioni di suscettività all'innesco e alla propagazione di incendi boschivi

Previsione per mercoledì, 6 luglio 2022, per l'Italia settentrionale



REGIONE	SUSCETTIVITÀ ALTA	SUSCETTIVITÀ MEDIA	SUSCETTIVITÀ BASSA
VALLE D'AOSTA			AO
PIEMONTE			In tutte le province
LOMBARDIA			In tutte le province
TRENTINO A. A.			In tutte le province
VENETO			In tutte le province
FRIULI V. GIULIA			In tutte le province
LIGURIA		SV	GE, IM, SP
EMILIA-ROMAGNA			In tutte le province

Previsione meteorologica

Precipitazioni: rovesci o temporali su Lombardia, Triveneto, Emilia-Romagna, Liguria e restanti settori alpini; assenti o non rilevanti altrove.

Venti: deboli in prevalenza orientali, fino a moderati settentrionali sulla Liguria, ovunque con locali rinforzi di brezza durante le ore più calde della giornata.

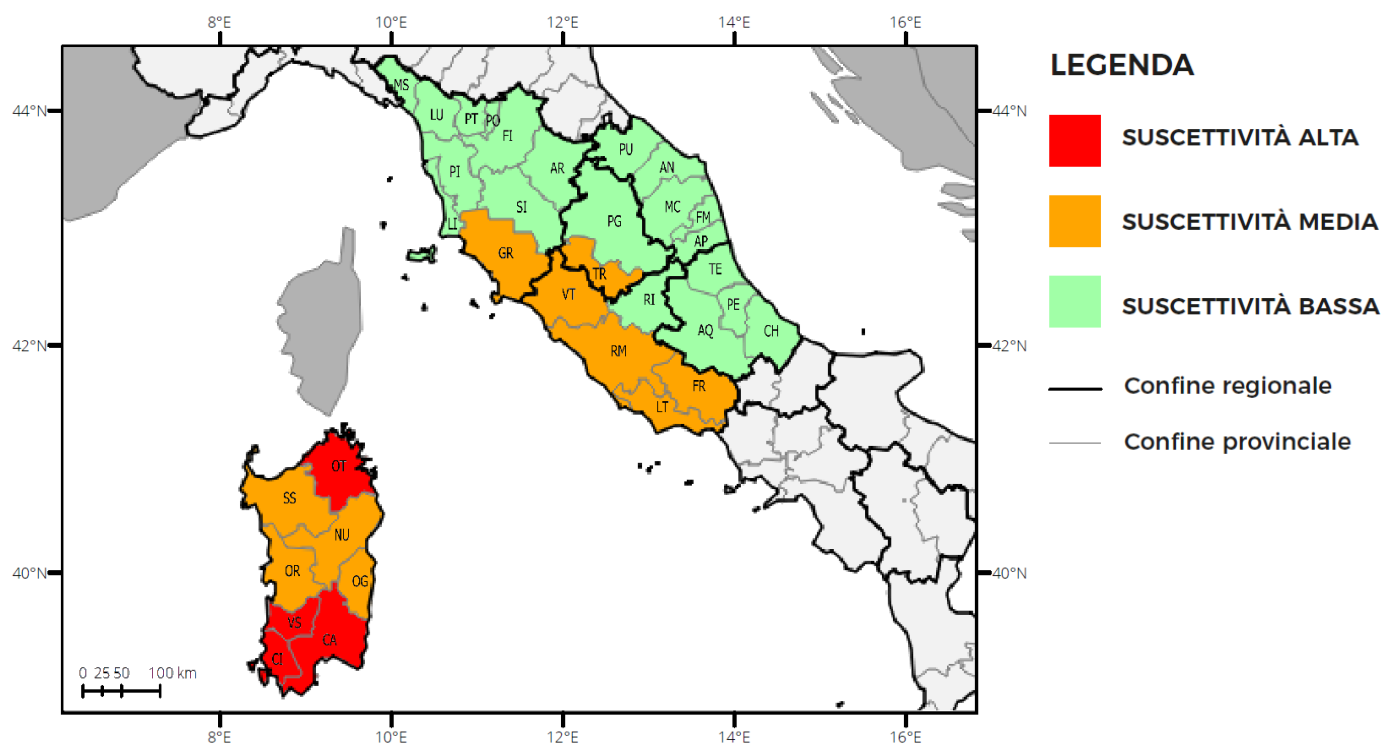
Temperature: in generale lieve diminuzione.

Umidità minima nei bassi strati: 30-40%.

BOLLETTINO DI PREVISIONE NAZIONALE INCENDI BOSCHIVI

condizioni di suscettività all'innesco e alla propagazione di incendi boschivi

Previsione per mercoledì, 6 luglio 2022, per l'Italia centrale e la Sardegna



REGIONE	SUSCETTIVITÀ ALTA	SUSCETTIVITÀ MEDIA	SUSCETTIVITÀ BASSA
TOSCANA		GR	AR, FI, LI, LU, MS, PI, PO, PT, SI
UMBRIA		TR	PG
MARCHE			In tutte le province
LAZIO		FR, LT, RM, VT	RI
ABRUZZO			In tutte le province
SARDEGNA	CA, CI, OT, VS	NU, OG, OR, SS	

Previsione meteorologica

Precipitazioni: rovesci o temporali su Appennino toscano, Marche, Abruzzo e settori orientali di Umbria e Lazio; assenti o non rilevanti altrove.

Venti: da deboli a moderati occidentali su Sardegna e zone costiere tirreniche, orientali altrove.

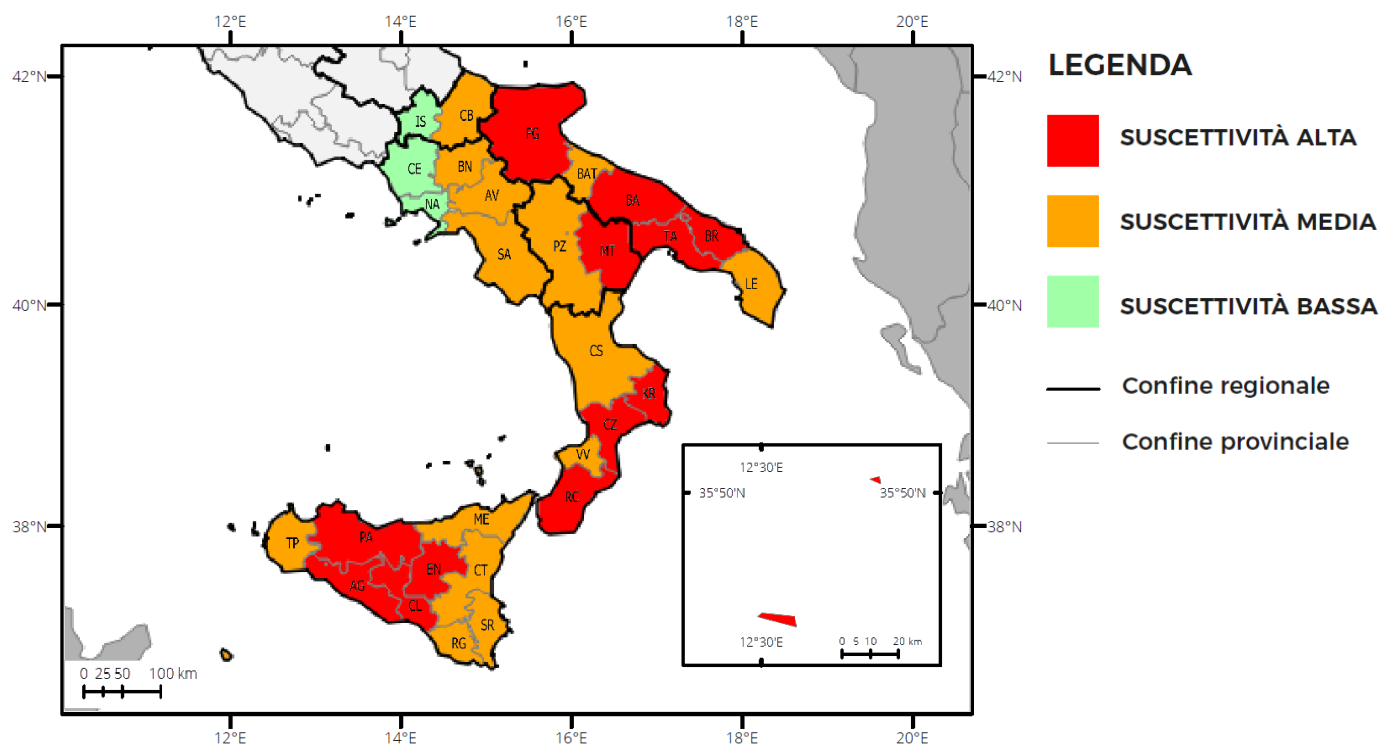
Temperature: in generale diminuzione sulle regioni del versante Adriatico; valori massimi localmente elevati su Sardegna e aree interne e pianeggianti tirreniche.

Umidità minima nei bassi strati: 30-50%.

BOLLETTINO DI PREVISIONE NAZIONALE INCENDI BOSCHIVI

condizioni di suscettività all'innesco e alla propagazione di incendi boschivi

Previsione per mercoledì, 6 luglio 2022, per l'Italia meridionale e la Sicilia



REGIONE	SUCSETTIVITÀ ALTA	SUCSETTIVITÀ MEDIA	SUCSETTIVITÀ BASSA
MOLISE		CB	IS
CAMPANIA		AV, BN, SA	CE, NA
PUGLIA	BA, BR, FG, TA	BAT, LE	
BASILICATA	MT	PZ	
CALABRIA	CZ, KR, RC	CS, VV	
SICILIA	AG, CL, EN, PA	CT, ME, RG, SR, TP	

Previsione meteorologica

Precipitazioni: isolati rovesci o temporali su Molise e zone interne di Campania, Puglia e Basilicata; assenti o non rilevanti altrove.

Venti: deboli o moderati prevalentemente settentrionali, con ulteriori rinforzi fino a tesi sulla Puglia.

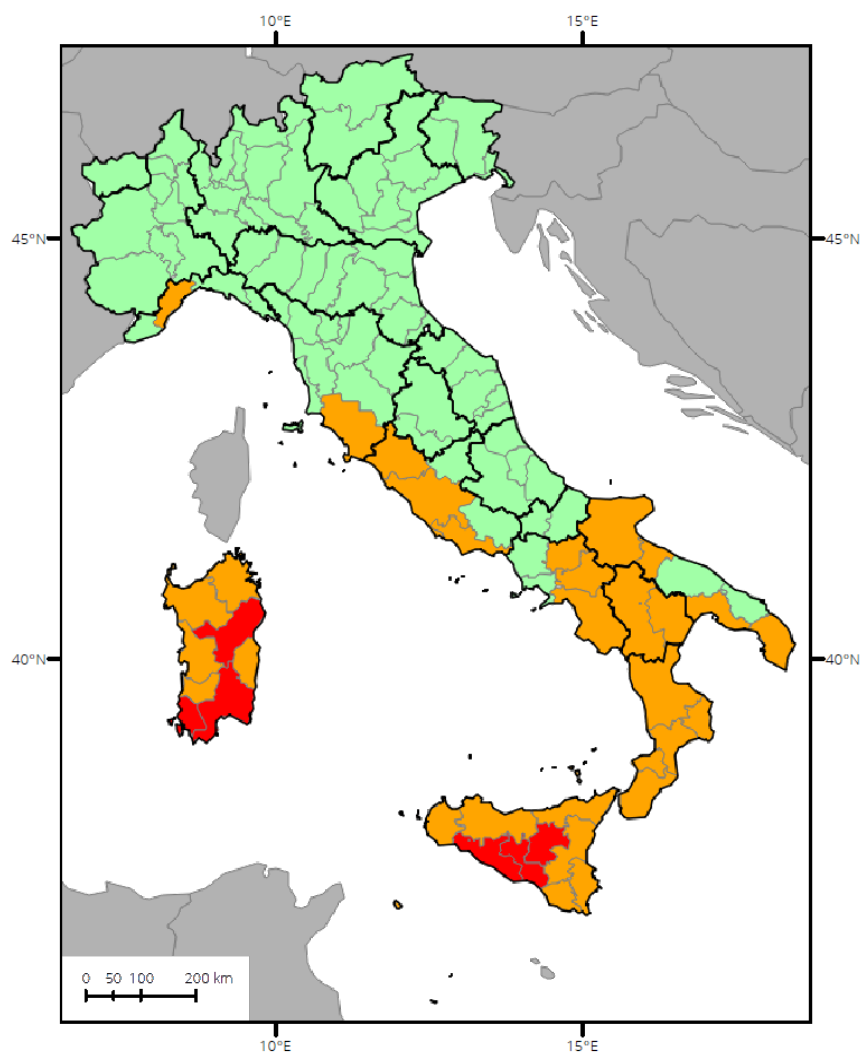
Temperature: massime in locale sensibile diminuzione su Molise, Puglia e Basilicata, lieve altrove; valori massimi elevati su Basilicata meridionale e Sicilia, fino a molto elevati nelle zone interne dell'Isola.

Umidità minima nei bassi strati: 30-50%.

BOLLETTINO DI PREVISIONE NAZIONALE INCENDI BOSCHIVI

condizioni di suscettività all'innesco e alla propagazione di incendi boschivi

Previsione per giovedì, 7 luglio 2022, per l'Italia



LEGENDA

- **SUSCETTIVITÀ ALTA**
 Ad innesco avvenuto, l'incendio si propagerà in maniera tale da poter rapidamente raggiungere dimensioni e intensità tali da renderlo difficilmente contrastabile con le sole forze ordinarie, ancorchè rinforzate, richiedendo il dispiegamento di ulteriori mezzi aerei.
- **SUSCETTIVITÀ MEDIA**
 Ad innesco avvenuto, l'incendio si propagerà in maniera tale da dover essere tempestivamente fronteggiato con forze ordinarie, altrimenti potrebbe essere necessario un dispiegamento di ulteriori forze per contrastarlo, rafforzando le squadre a terra ed impiegando piccoli e medi mezzi aerei.
- **SUSCETTIVITÀ BASSA**
 Ad innesco avvenuto, ancorchè poco probabile, l'incendio si propagerà in maniera tale che dovrebbe essere fronteggiato con le sole forze ordinarie, comunque necessarie.
- Confine regionale
- Confine provinciale

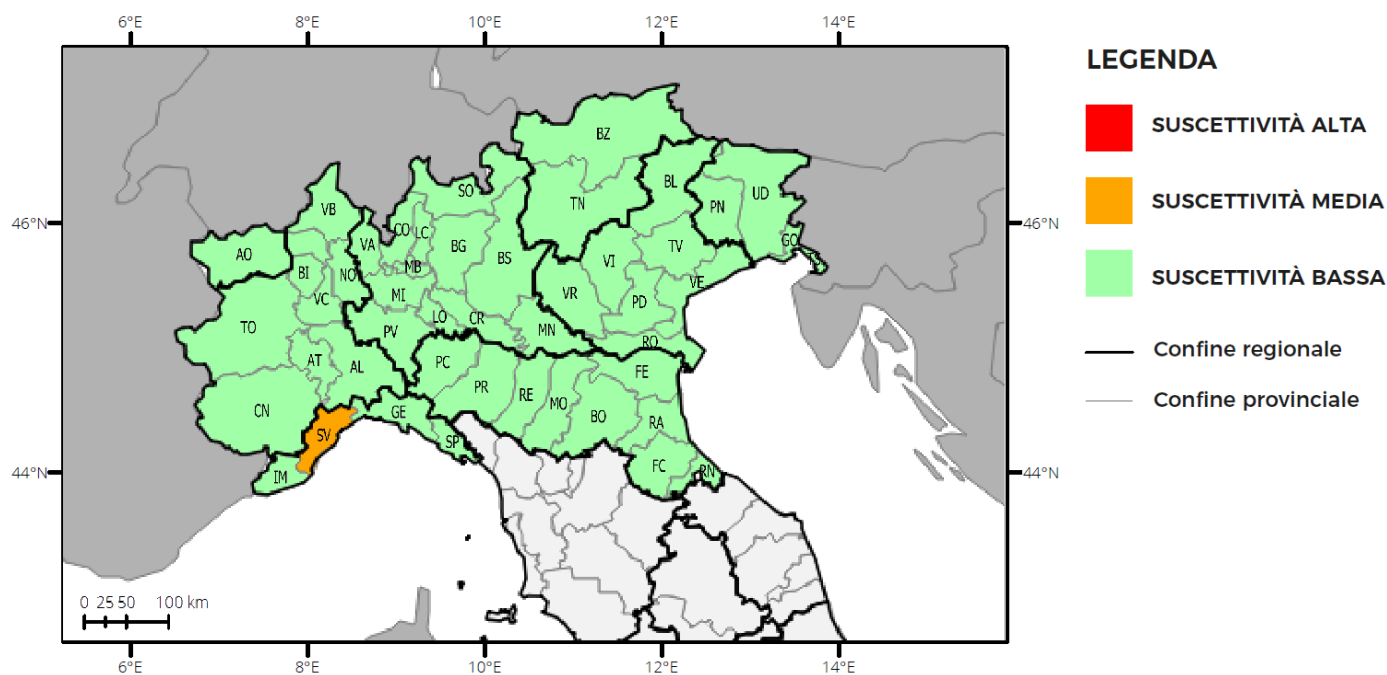
Situazione sinottica

giovedì, il transito di un asse di saccatura accentuerà l'instabilità pomeridiana su tutte le zone interne della nostra Penisola, portando piogge e temporali, specie su Triveneto, settori appenninici e regioni del versante Adriatico, in un quadro di un ulteriore calo termico.

BOLLETTINO DI PREVISIONE NAZIONALE INCENDI BOSCHIVI

condizioni di suscettività all'innesco e alla propagazione di incendi boschivi

Previsione per giovedì, 7 luglio 2022, per l'Italia settentrionale



REGIONE	SUSCETTIVITÀ ALTA	SUSCETTIVITÀ MEDIA	SUSCETTIVITÀ BASSA
VALLE D'AOSTA			AO
PIEMONTE			In tutte le province
LOMBARDIA			In tutte le province
TRENTINO A. A.			In tutte le province
VENETO			In tutte le province
FRIULI V. GIULIA			In tutte le province
LIGURIA		SV	GE, IM, SP
EMILIA-ROMAGNA			In tutte le province

Previsione meteorologica

Precipitazioni: locali rovesci o temporali su Triveneto, Liguria di Levante ed Emilia-Romagna orientale; assenti o non rilevanti altrove.

Venti: deboli in prevalenza settentrionali, con rinforzi da est sui settori adriatici e da sud sulla Liguria.

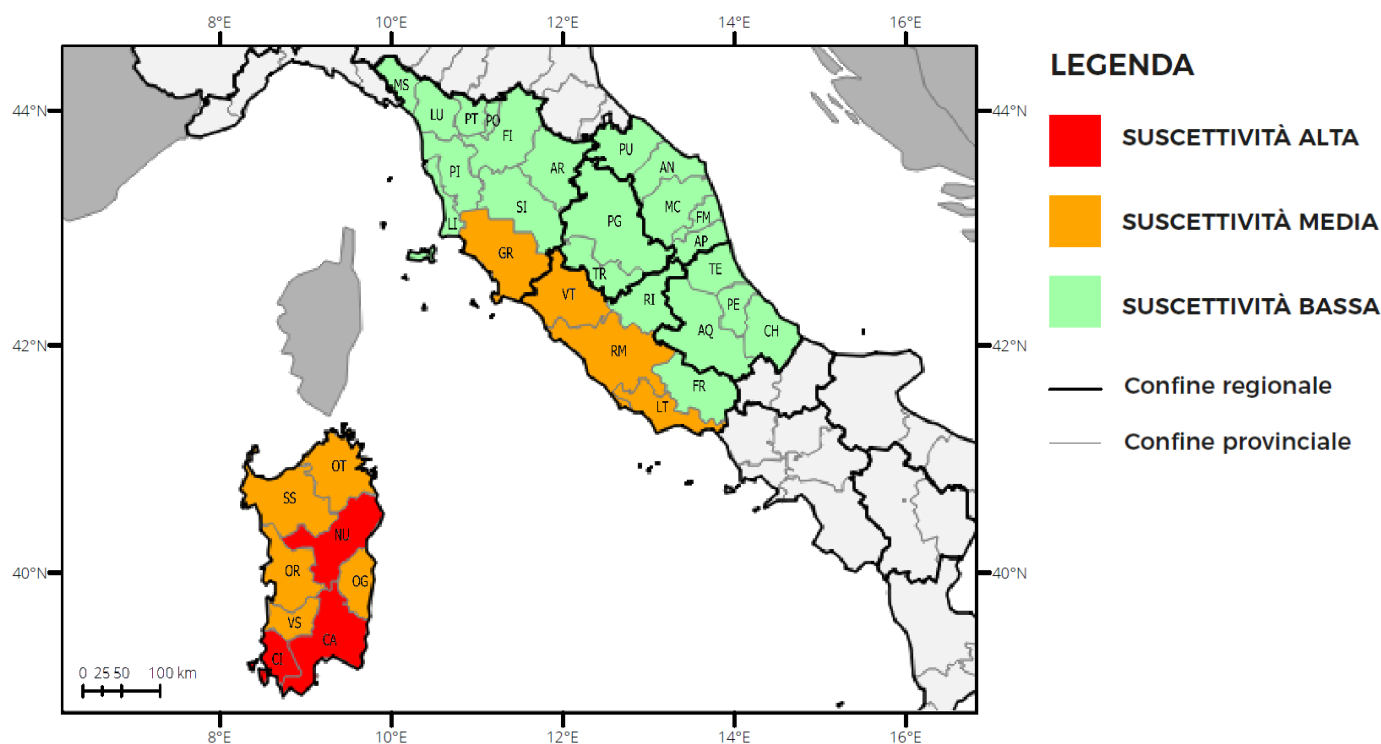
Temperature: senza variazioni di rilievo; valori massimi localmente elevati sulla Pianura Padana centro-occidentale.

Umidità minima nei bassi strati: 30-40%.

BOLLETTINO DI PREVISIONE NAZIONALE INCENDI BOSCHIVI

condizioni di suscettività all'innesco e alla propagazione di incendi boschivi

Previsione per giovedì, 7 luglio 2022, per l'Italia centrale e la Sardegna



REGIONE	SUSCETTIVITÀ ALTA	SUSCETTIVITÀ MEDIA	SUSCETTIVITÀ BASSA
TOSCANA		GR	AR, FI, LI, LU, MS, PI, PO, PT, SI
UMBRIA			In tutte le province
MARCHE			In tutte le province
LAZIO		LT, RM, VT	FR, RI
ABRUZZO			In tutte le province
SARDEGNA	CA, CI, NU	OG, OR, OT, SS, VS	

Previsione meteorologica

Precipitazioni: rovesci o temporali su Umbria, Marche, Abruzzo e zone interne del Lazio; assenti o non rilevanti altrove.

Venti: localmente forti occidentali sulla Sardegna; da deboli a moderati in prevalenza settentrionali altrove.

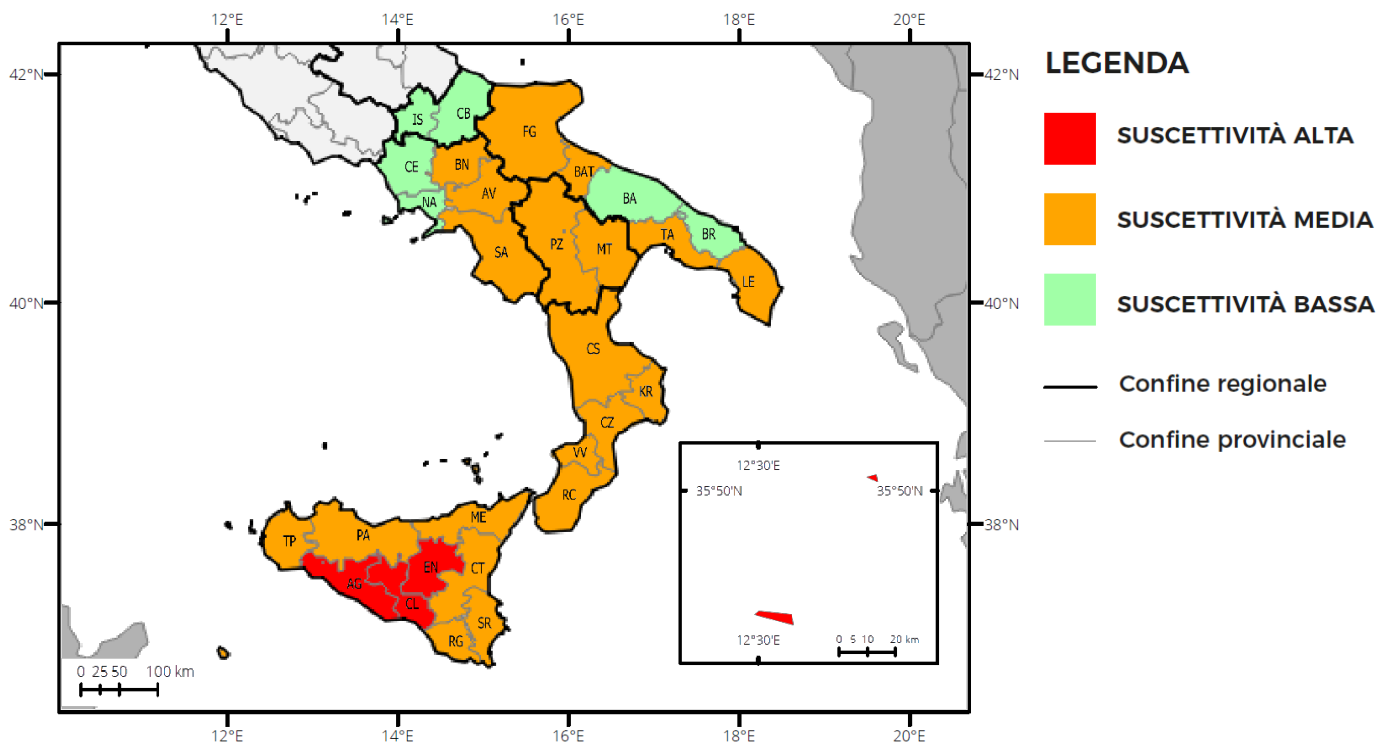
Temperature: in generale diminuzione su Lazio e Sardegna; valori massimi localmente elevati sulle aree interne e pianeggianti tirreniche e sarde.

Umidità minima nei bassi strati: 30-50%.

BOLLETTINO DI PREVISIONE NAZIONALE INCENDI BOSCHIVI

condizioni di suscettività all'innesco e alla propagazione di incendi boschivi

Previsione per giovedì, 7 luglio 2022, per l'Italia meridionale e la Sicilia



REGIONE	SUSCETTIVITÀ ALTA	SUSCETTIVITÀ MEDIA	SUSCETTIVITÀ BASSA
MOLISE			In tutte le province
CAMPANIA		AV, BN, SA	CE, NA
PUGLIA		BAT, FG, LE, TA	BA, BR
BASILICATA		In tutte le province	
CALABRIA		In tutte le province	
SICILIA	AG, CL, EN	CT, ME, PA, RG, SR, TP	

Previsione meteorologica

Precipitazioni: rovesci o temporali su Molise, Puglia e zone interne orientali di Campania e Basilicata; assenti o non rilevanti altrove.

Venti: deboli o moderati in prevalenza settentrionali, con residui rinforzi al mattino sulla Puglia.

Temperature: in generale lieve diminuzione; valori massimi localmente elevati su Puglia, Basilicata e Sicilia, fino a puntualmente molto elevati nelle zone interne dell'Isola.

Umidità minima nei bassi strati: 30-50%.

BOLLETTINO DI PREVISIONE NAZIONALE INCENDI BOSCHIVI

Il bollettino di previsione nazionale degli incendi boschivi è stato emesso sulla base di quanto dettato dalla Direttiva del Presidente Consiglio dei Ministri del 1 luglio 2011 recante "Direttiva in materia di lotta attiva agli incendi boschivi", pubblicata nella Gazzetta ufficiale n. 208, del 7 settembre 2011, e del Decreto attuativo del Capo del Dipartimento della Protezione Civile, repertorio n. 535 del 16 marzo 2021.

Il bollettino (Informativa n. 134/2022) emanato il 05 luglio 2022, contiene la previsione per mercoledì 6 luglio 2022, la previsione per giovedì 7 luglio 2022, ed è stato prodotto dal Servizio rischi ambientali, antropici e da incendi boschivi sulla base:

- delle previsioni meteorologiche sinottiche giornaliere di martedì 05 luglio 2022 emesse dal Centro Funzionale Centrale del Dipartimento Nazionale della Protezione Civile;
- dei risultati dei modelli di analisi delle condizioni favorevoli all'innesco e alla propagazione degli incendi boschivi in uso presso il Dipartimento della Protezione Civile;
- delle previsioni meteorologiche fornite dal Centro Funzionale Centrale del Dipartimento Nazionale della Protezione Civile;
- di elementi notiziari acquisiti.

Il bollettino mostra le previsioni delle condizioni di suscettività all'innesco e alla propagazione degli incendi boschivi, a scala provinciale e in tre classi di suscettività: alta (rosso), media (arancione), bassa (verde). Le tre classi di suscettività sono descritte a pagina 1 del bollettino.

IL DIRETTORE DELL'UFFICIO

Fausto Guzzetti

(ai sensi dell'art. 3.C.2 D. LGS. N. 39/1993)