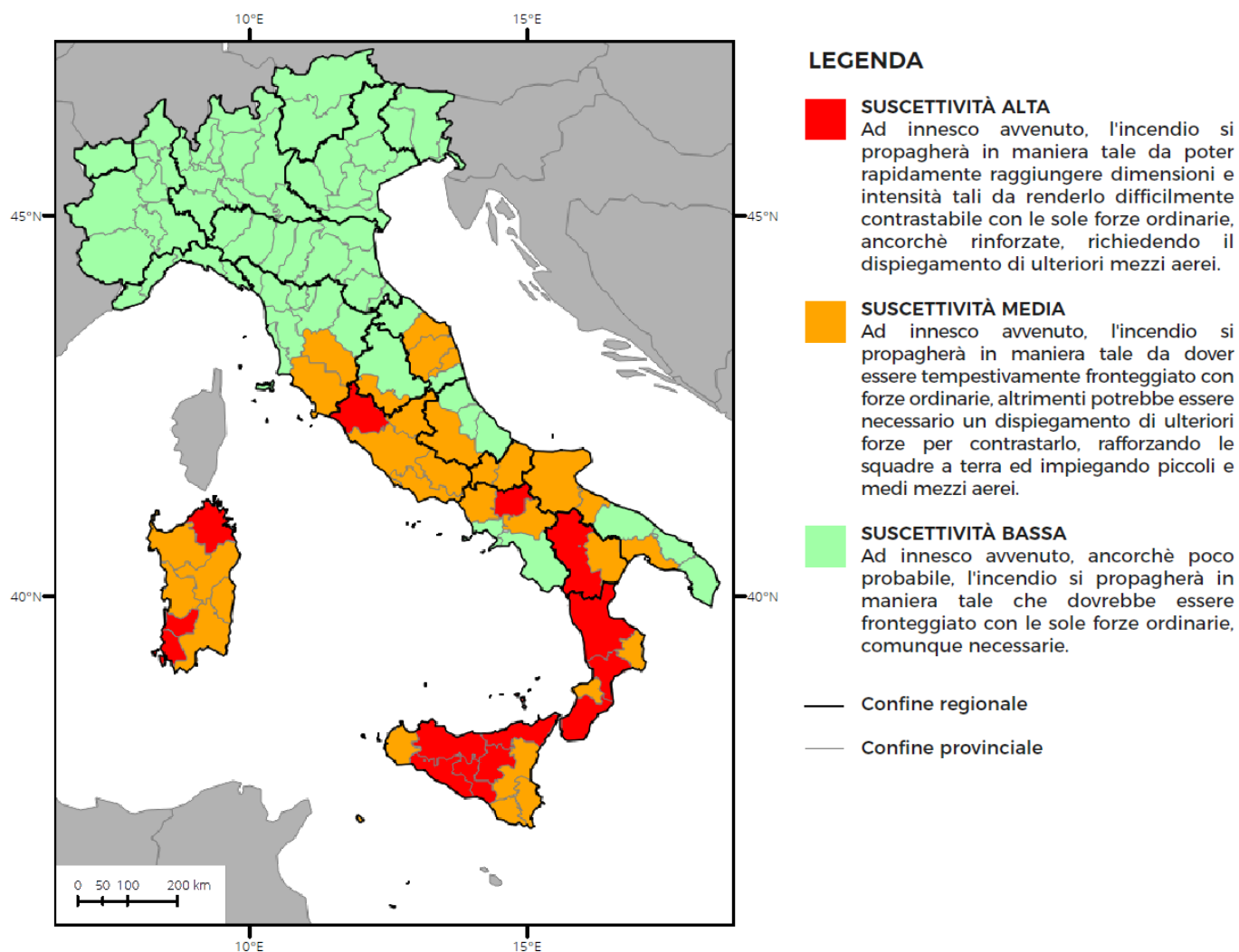


BOLLETTINO DI PREVISIONE NAZIONALE INCENDI BOSCHIVI

condizioni di suscettività all'innesco e alla propagazione di incendi boschivi

Previsione per martedì, 5 luglio 2022, per l'Italia



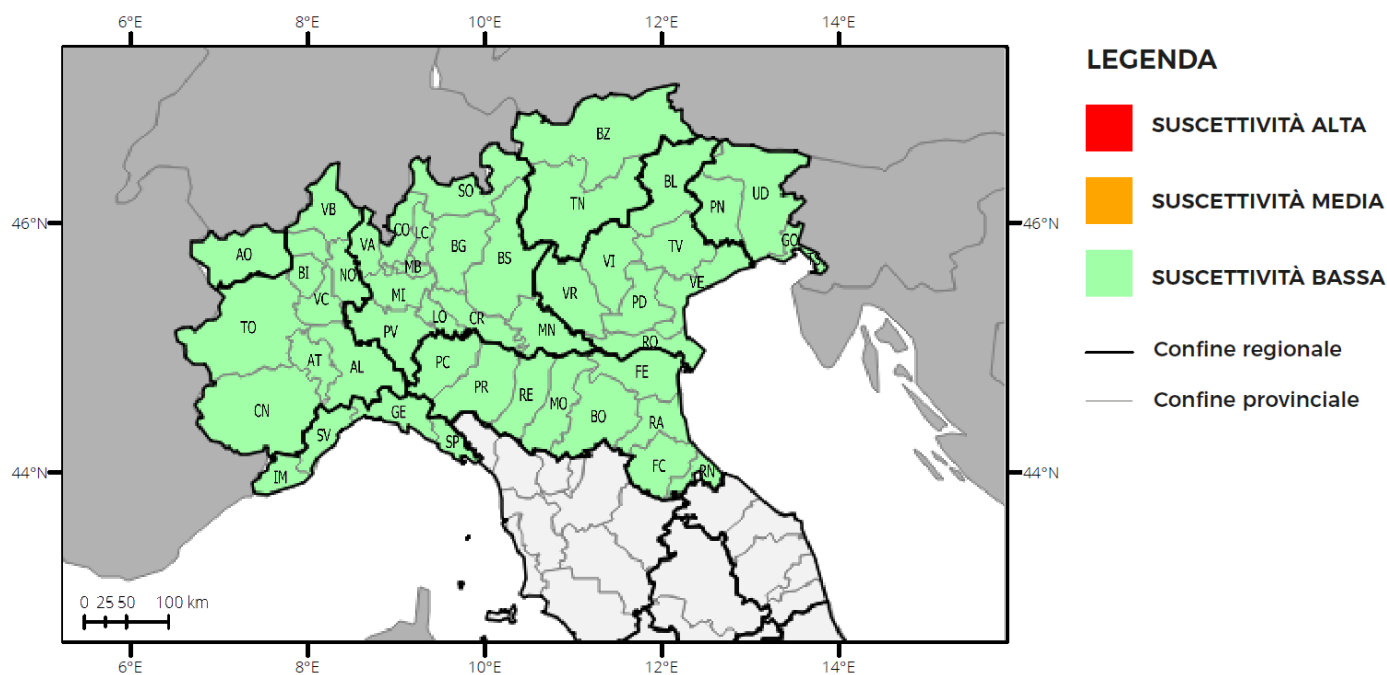
Situazione sinottica

un robusto promontorio, di matrice nord-africana, continua ad interessare il Mediterraneo centro-occidentale, determinando tempo stabile, anche per oggi, sulle nostre regioni centro-meridionali. Domani, il geopotenziale subirà un graduale calo, ad opera di una vasta saccatura nord-europea, che apporterà una discesa delle temperature iniziando dal Nord e dal medio versante Adriatico, dove saranno possibili primi deboli fenomeni d'instabilità.

BOLLETTINO DI PREVISIONE NAZIONALE INCENDI BOSCHIVI

condizioni di suscettività all'innesco e alla propagazione di incendi boschivi

Previsione per martedì, 5 luglio 2022, per l'Italia settentrionale



REGIONE	SUSCETTIVITÀ ALTA	SUSCETTIVITÀ MEDIA	SUSCETTIVITÀ BASSA
VALLE D'AOSTA			AO
PIEMONTE			In tutte le province
LOMBARDIA			In tutte le province
TRENTINO A. A.			In tutte le province
VENETO			In tutte le province
FRIULI V. GIULIA			In tutte le province
LIGURIA			In tutte le province
EMILIA-ROMAGNA			In tutte le province

Previsione meteorologica

Precipitazioni: da isolate a sparse, anche a carattere di rovescio o breve temporale sul Triveneto; isolati rovesci o brevi temporali ad evoluzione pomeridiana su settori alpini lombardi ed appenninici emiliani; assenti o non rilevanti altrove.

Venti: deboli settentrionali, a regime di brezza sulle aree costiere, in graduale rotazione da Est sulla Pianura Padana e sul versante Adriatico.

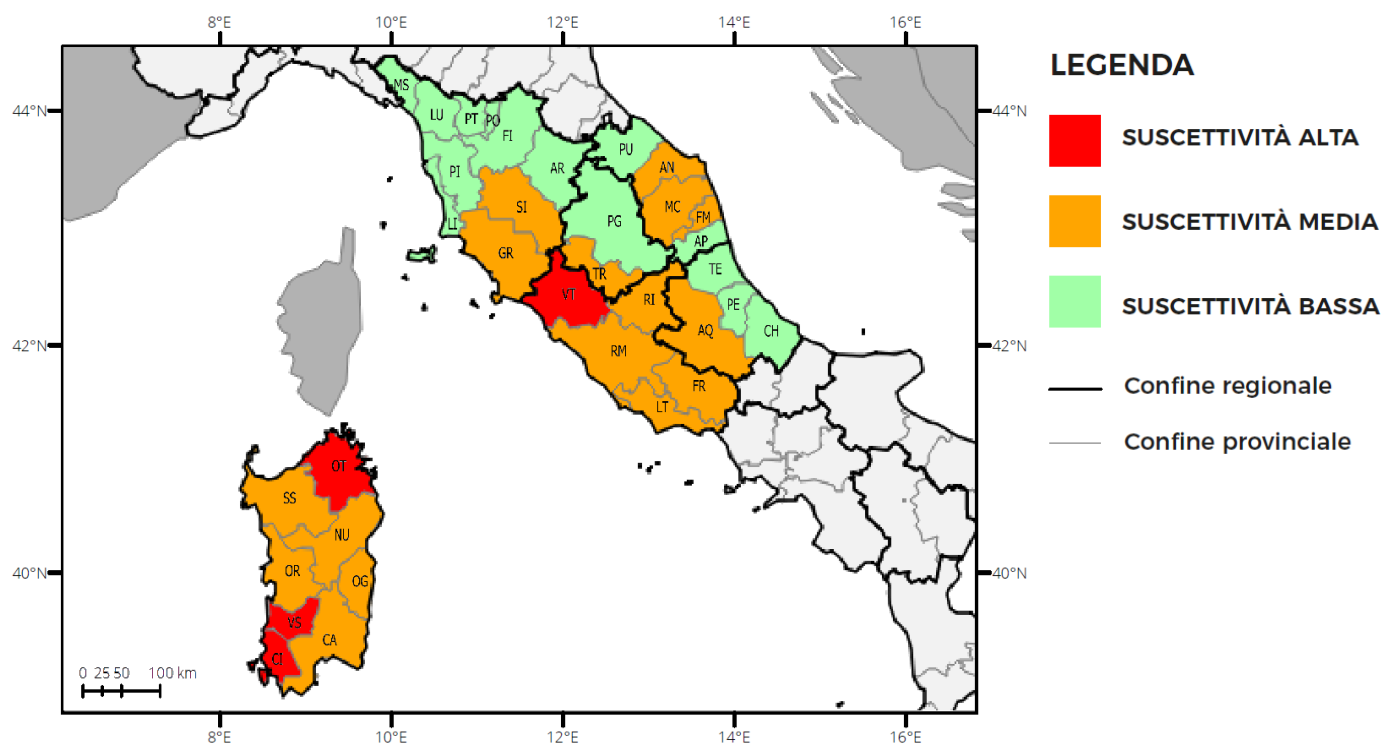
Temperature: in generale diminuzione, specie sulle aree centro-orientali; valori massimi localmente elevati sulla Pianura Padana centro-occidentale.

Umidità minima nei bassi strati: 50-70%.

BOLLETTINO DI PREVISIONE NAZIONALE INCENDI BOSCHIVI

condizioni di suscettività all'innesco e alla propagazione di incendi boschivi

Previsione per martedì, 5 luglio 2022, per l'Italia centrale e la Sardegna



REGIONE	SUSCETTIVITÀ ALTA	SUSCETTIVITÀ MEDIA	SUSCETTIVITÀ BASSA
TOSCANA		GR, SI	AR, FI, LI, LU, MS, PI, PO, PT
UMBRIA		TR	PG
MARCHE		AN, FM, MC	AP, PU
LAZIO	VT	FR, LT, RI, RM	
ABRUZZO		AQ	CH, PE, TE
SARDEGNA	CI, OT, VS	CA, NU, OG, OR, SS	

Previsione meteorologica

Precipitazioni: occasionali piovoschi o brevi rovesci temporaleschi sull'Alta Toscana; assenti o non rilevanti altrove.

Venti: deboli o moderati in prevalenza occidentali sul versante tirrenico e settentrionali su quello Adriatico.

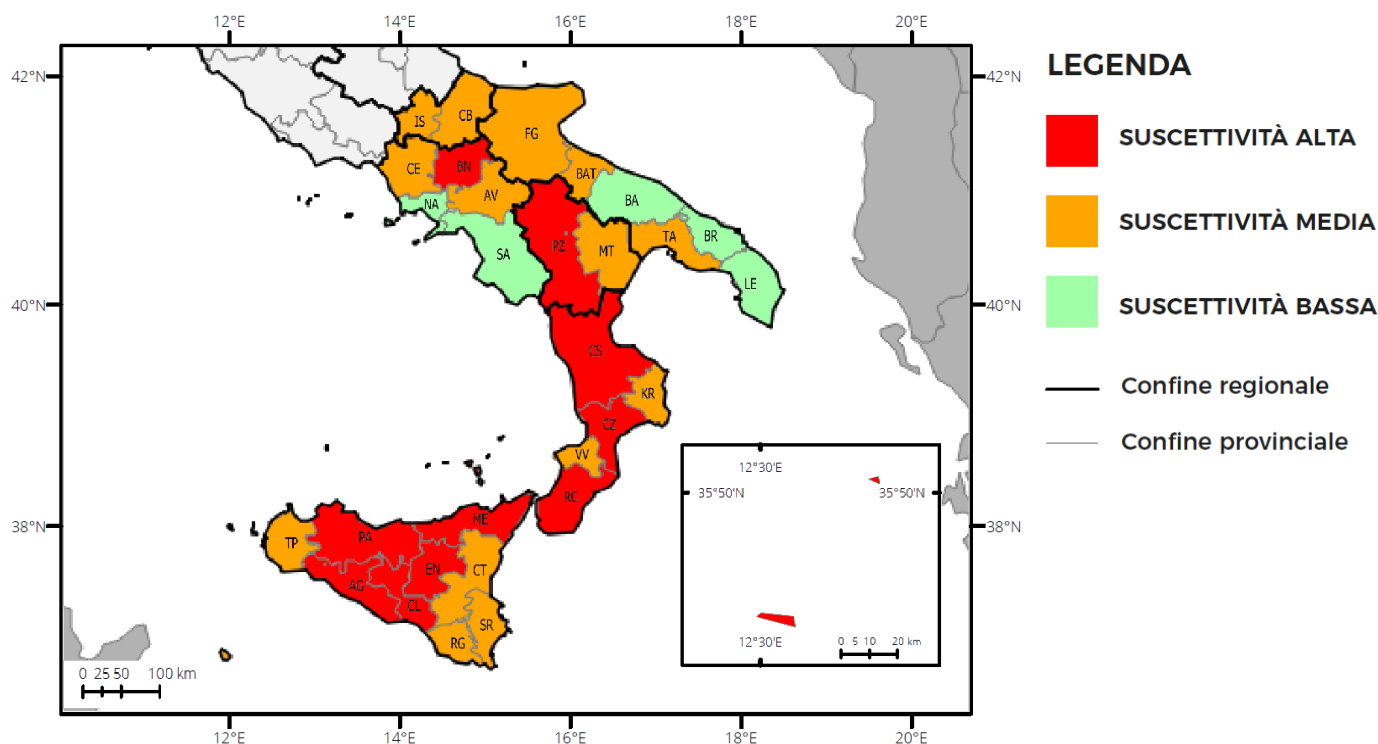
Temperature: massime in diminuzione su Toscana, Umbria e Marche, in misura più lieve sulla Sardegna occidentale; valori massimi localmente elevati sulle aree interne e pianeggianti tirreniche e sulla Sardegna.

Umidità minima nei bassi strati: 30-50%.

BOLLETTINO DI PREVISIONE NAZIONALE INCENDI BOSCHIVI

condizioni di suscettività all'innesco e alla propagazione di incendi boschivi

Previsione per martedì, 5 luglio 2022, per l'Italia meridionale e la Sicilia



REGIONE	SUSCETTIVITÀ ALTA	SUSCETTIVITÀ MEDIA	SUSCETTIVITÀ BASSA
MOLISE		In tutte le province	
CAMPANIA	BN	AV, CE	NA, SA
PUGLIA		BAT, FG, TA	BA, BR, LE
BASILICATA	PZ	MT	
CALABRIA	CS, CZ, RC	KR, VV	
SICILIA	AG, CL, EN, ME, PA	CT, RG, SR, TP	

Previsione meteorologica

Precipitazioni: assenti o non rilevanti.

Venti: deboli, prevalentemente occidentali o sud-occidentali, con possibili rinforzi di brezza.

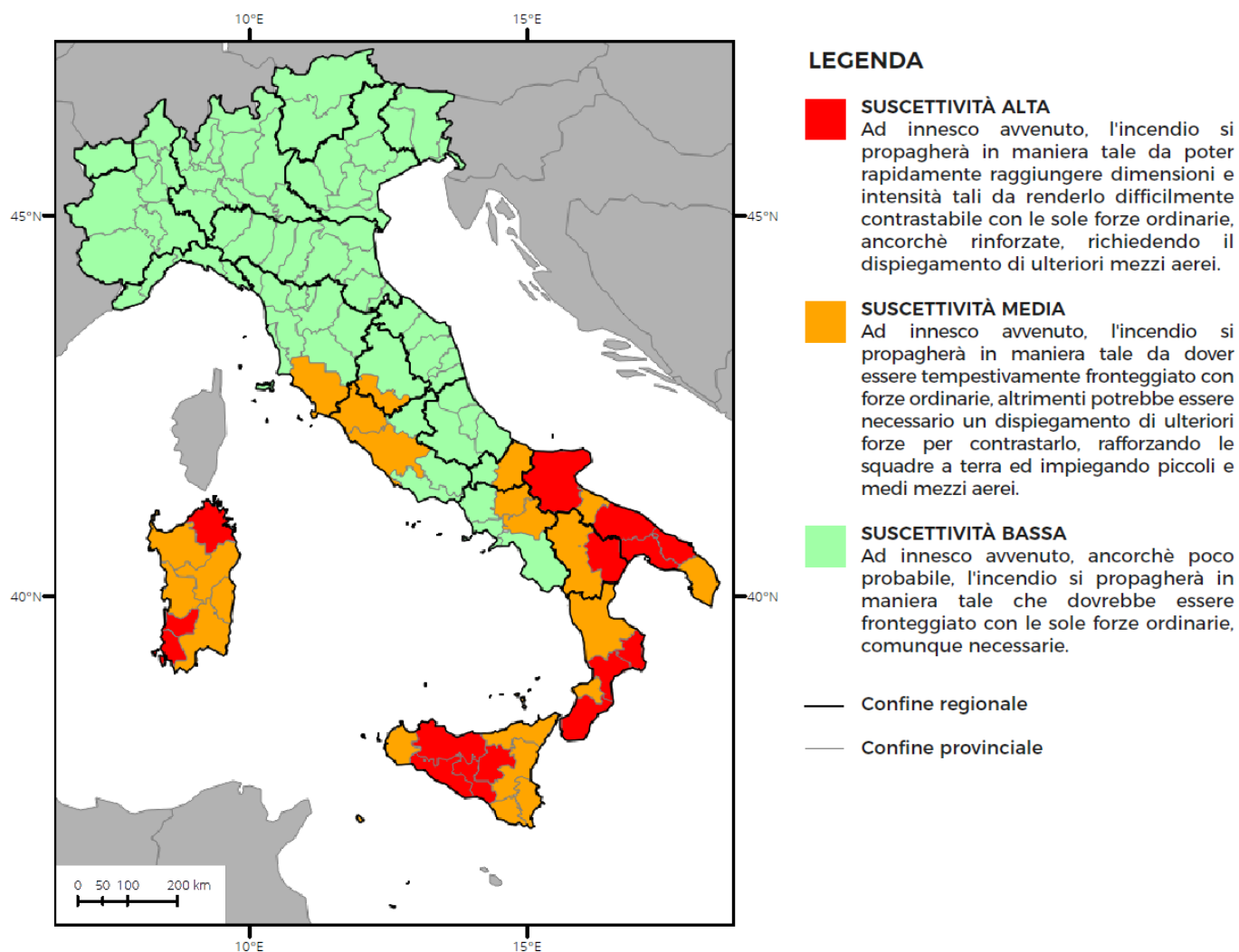
Temperature: massime in lieve aumento su Puglia e Sicilia; valori massimi da elevati a molto elevati su Puglia, settori orientali di Basilicata e Calabria e zone interne Siciliane.

Umidità minima nei bassi strati: 30-50%.

BOLLETTINO DI PREVISIONE NAZIONALE INCENDI BOSCHIVI

condizioni di suscettività all'innesco e alla propagazione di incendi boschivi

Previsione per mercoledì, 6 luglio 2022, per l'Italia



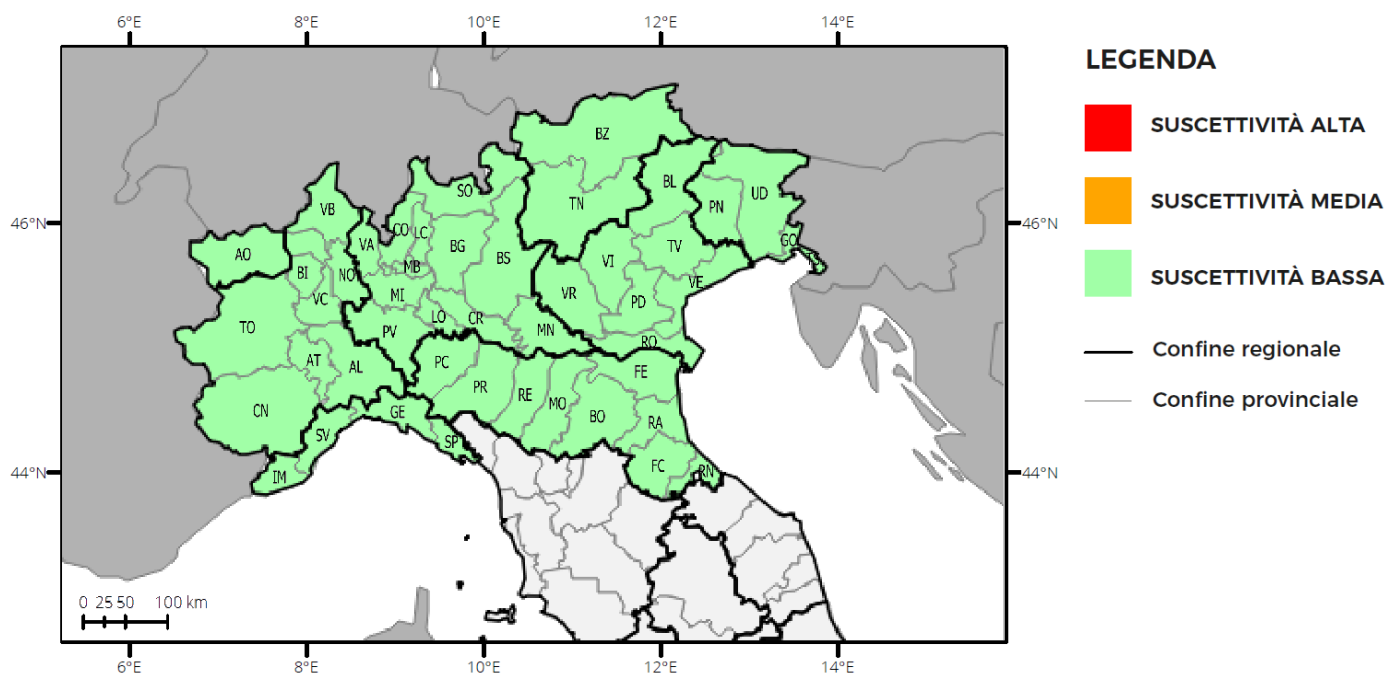
Situazione sinottica

mercoledì, ancora instabilità al Settentrione e, in forma decisamente più isolata, lungo la dorsale appenninica centrale, in un contesto di temperature nella norma al Centro-Nord, ancora localmente elevate al Sud, specie sulla Sicilia.

BOLLETTINO DI PREVISIONE NAZIONALE INCENDI BOSCHIVI

condizioni di suscettività all'innesco e alla propagazione di incendi boschivi

Previsione per mercoledì, 6 luglio 2022, per l'Italia settentrionale



REGIONE	SUSCETTIVITÀ ALTA	SUSCETTIVITÀ MEDIA	SUSCETTIVITÀ BASSA
VALLE D'AOSTA			AO
PIEMONTE			In tutte le province
LOMBARDIA			In tutte le province
TRENTINO A. A.			In tutte le province
VENETO			In tutte le province
FRIULI V. GIULIA			In tutte le province
LIGURIA			In tutte le province
EMILIA-ROMAGNA			In tutte le province

Previsione meteorologica

Precipitazioni: locali piovасchi o brevi rovesci temporaleschi, specie nel pomeriggio, su tutti i settori alpini e prealpini, nonché sull'entroterra ligure ed Appennino emiliano; assenti o non rilevanti altrove.

Venti: deboli orientali, fino a moderati settentrionali sulla Liguria, ovunque con locali rinforzi di brezza durante le ore più calde della giornata.

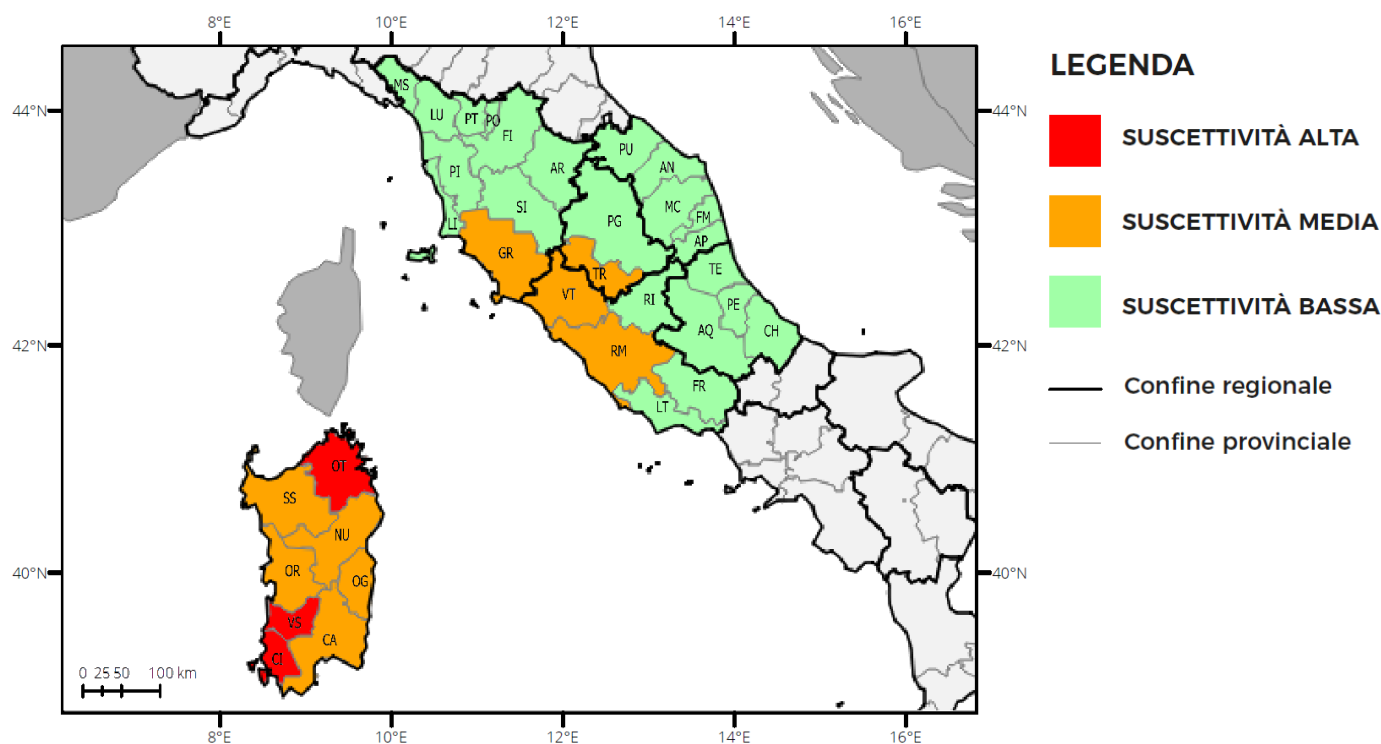
Temperature: senza variazioni di rilievo; valori massimi localmente elevati sulla Pianura Padana centro-occidentale.

Umidità minima nei bassi strati: 50-60%.

BOLLETTINO DI PREVISIONE NAZIONALE INCENDI BOSCHIVI

condizioni di suscettività all'innesco e alla propagazione di incendi boschivi

Previsione per mercoledì, 6 luglio 2022, per l'Italia centrale e la Sardegna



REGIONE	SUSCETTIVITÀ ALTA	SUSCETTIVITÀ MEDIA	SUSCETTIVITÀ BASSA
TOSCANA		GR	AR, FI, LI, LU, MS, PI, PO, PT, SI
UMBRIA		TR	PG
MARCHE			In tutte le province
LAZIO		RM, VT	FR, LT, RI
ABRUZZO			In tutte le province
SARDEGNA	CI, OT, VS	CA, NU, OG, OR, SS	

Previsione meteorologica

Precipitazioni: occasionali piovoschi o brevi rovesci temporaleschi sull'Alta Toscana; assenti o non rilevanti altrove.

Venti: da deboli a moderati in prevalenza settentrionali, con possibilità di qualche locale ulteriore rinforzo sulle zone costiere adriatiche e della Sardegna occidentale.

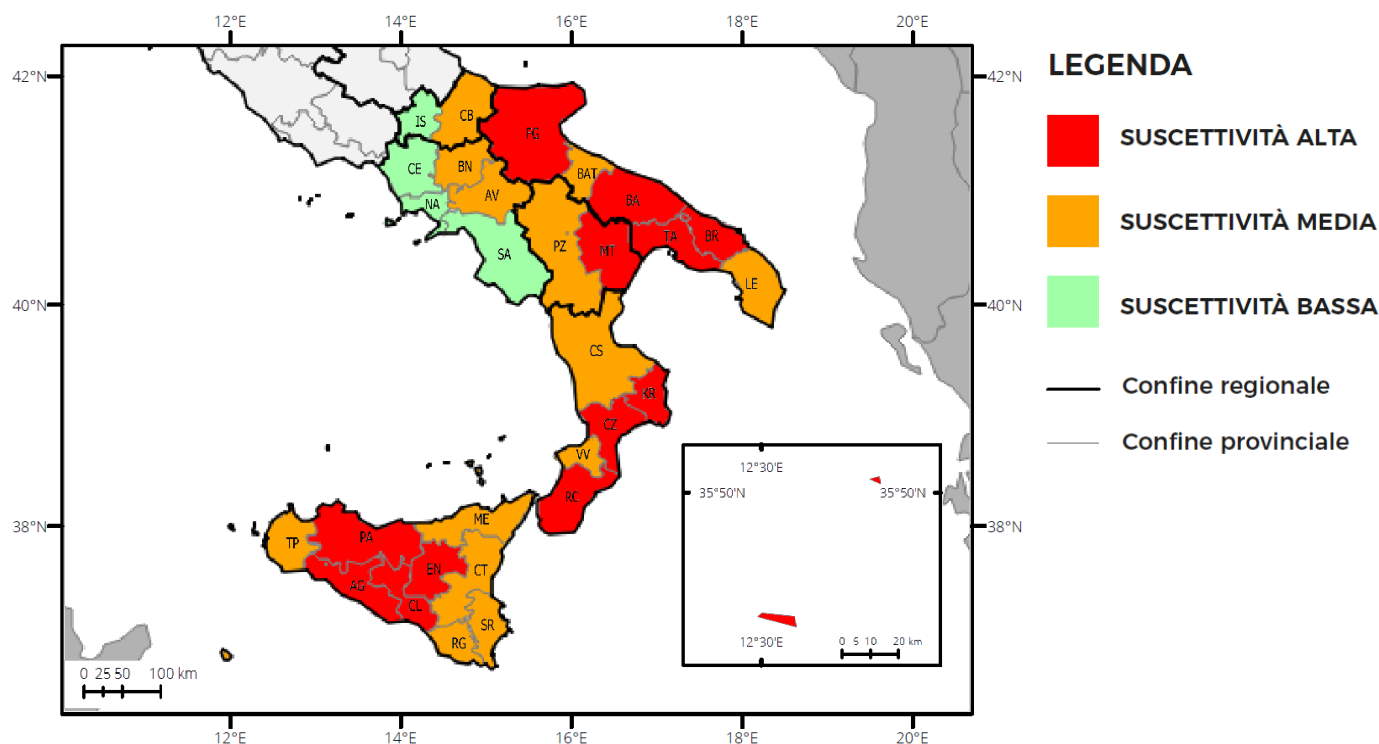
Temperature: in generale diminuzione su regioni peninsulari, sensibile su quelle del versante Adriatico; valori massimi localmente elevati sulle aree interne e pianeggianti tirreniche e sulla Sardegna.

Umidità minima nei bassi strati: 30-50%.

BOLLETTINO DI PREVISIONE NAZIONALE INCENDI BOSCHIVI

condizioni di suscettività all'innesco e alla propagazione di incendi boschivi

Previsione per mercoledì, 6 luglio 2022, per l'Italia meridionale e la Sicilia



REGIONE	SUSCETTIVITÀ ALTA	SUSCETTIVITÀ MEDIA	SUSCETTIVITÀ BASSA
MOLISE		CB	IS
CAMPANIA		AV, BN	CE, NA, SA
PUGLIA	BA, BR, FG, TA	BAT, LE	
BASILICATA	MT	PZ	
CALABRIA	CZ, KR, RC	CS, VV	
SICILIA	AG, CL, EN, PA	CT, ME, RG, SR, TP	

Previsione meteorologica

Precipitazioni: assenti o non rilevanti.

Venti: deboli o moderati prevalentemente settentrionali, con ulteriori rinforzi fino a tesi o localmente forti sulla Puglia e sul Golfo di Taranto.

Temperature: massime in locale sensibile diminuzione su Molise, Puglia e Basilicata, in lieve diminuzione altrove; valori massimi elevati su Basilicata meridionale e fino a puntualmente molto elevati sulle zone interne della Sicilia centro-meridionale.

Umidità minima nei bassi strati: 30-50%.

BOLLETTINO DI PREVISIONE NAZIONALE INCENDI BOSCHIVI

Il bollettino di previsione nazionale degli incendi boschivi è stato emesso sulla base di quanto dettato dalla Direttiva del Presidente Consiglio dei Ministri del 1 luglio 2011 recante "Direttiva in materia di lotta attiva agli incendi boschivi", pubblicata nella Gazzetta ufficiale n. 208, del 7 settembre 2011, e del Decreto attuativo del Capo del Dipartimento della Protezione Civile, repertorio n. 535 del 16 marzo 2021.

Il bollettino (Informativa n. 133/2022) emanato il 04 luglio 2022, contiene la previsione per martedì 5 luglio 2022, la previsione per mercoledì 6 luglio 2022, ed è stato prodotto dal Servizio rischi ambientali, antropici e da incendi boschivi sulla base:

- delle previsioni meteorologiche sinottiche giornaliere di lunedì 04 luglio 2022 emesse dal Centro Funzionale Centrale del Dipartimento Nazionale della Protezione Civile;
- dei risultati dei modelli di analisi delle condizioni favorevoli all'innesco e alla propagazione degli incendi boschivi in uso presso il Dipartimento della Protezione Civile;
- delle previsioni meteorologiche fornite dal Centro Funzionale Centrale del Dipartimento Nazionale della Protezione Civile;
- di elementi notiziari acquisiti.

Il bollettino mostra le previsioni delle condizioni di suscettività all'innesco e alla propagazione degli incendi boschivi, a scala provinciale e in tre classi di suscettività: alta (rosso), media (arancione), bassa (verde). Le tre classi di suscettività sono descritte a pagina 1 del bollettino.

IL DIRETTORE DELL'UFFICIO

Fausto Guzzetti

(ai sensi dell'art. 3.C.2 D. LGS. N. 39/1993)