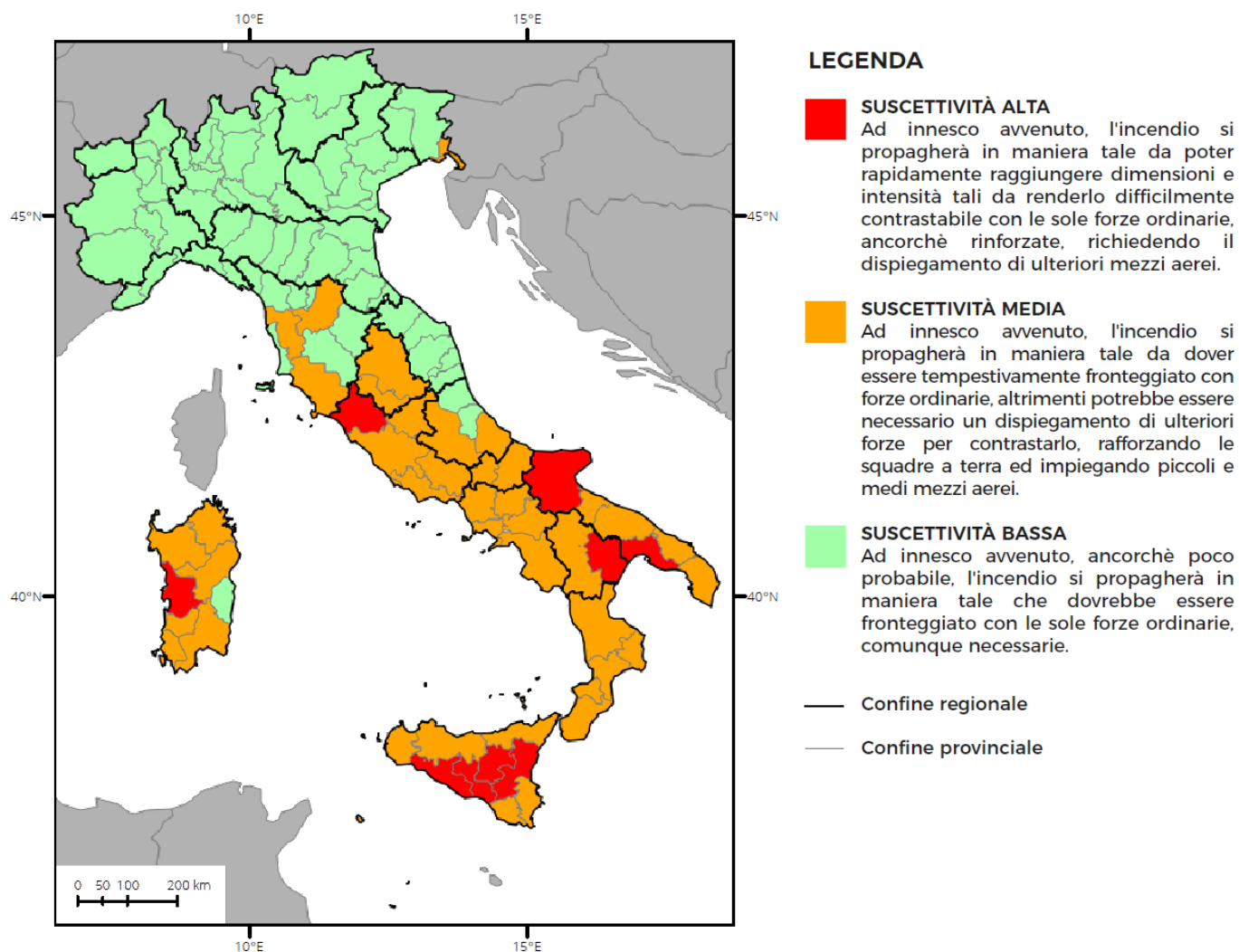


BOLLETTINO DI PREVISIONE NAZIONALE INCENDI BOSCHIVI

condizioni di suscettività all'innesco e alla propagazione di incendi boschivi

Previsione per sabato, 2 luglio 2022, per l'Italia



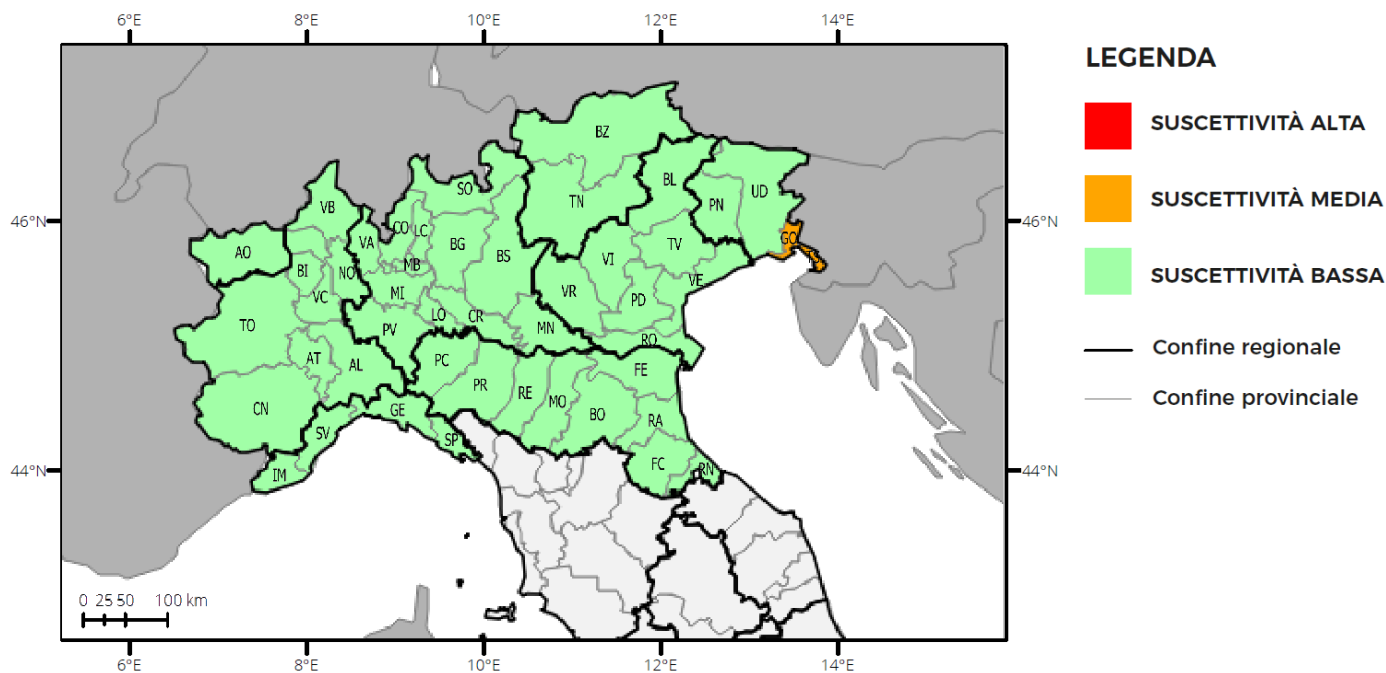
Situazione sinottica

dopo una temporanea flessione del Geopotenziale sul Nord Italia che ha favorito lo sviluppo di brevi temporali, il promontorio, presente sull'Italia, si rafforza ulteriormente. Domani bel tempo su tutta Italia con assenza di precipitazioni. Le temperature saliranno gradualmente con valori elevati o molto elevati. Ventilazione debole quasi ovunque.

BOLLETTINO DI PREVISIONE NAZIONALE INCENDI BOSCHIVI

condizioni di suscettività all'innesco e alla propagazione di incendi boschivi

Previsione per sabato, 2 luglio 2022, per l'Italia settentrionale



REGIONE	SUSCETTIVITÀ ALTA	SUSCETTIVITÀ MEDIA	SUSCETTIVITÀ BASSA
VALLE D'AOSTA			AO
PIEMONTE			In tutte le province
LOMBARDIA			In tutte le province
TRENTINO A. A.			In tutte le province
VENETO			In tutte le province
FRIULI V. GIULIA		GO, TS	PN, UD
LIGURIA			In tutte le province
EMILIA-ROMAGNA			In tutte le province

Previsione meteorologica

Precipitazioni: assenti o non rilevanti.

Venti: deboli prevalentemente settentrionali, a regime di brezza sulle aree costiere.

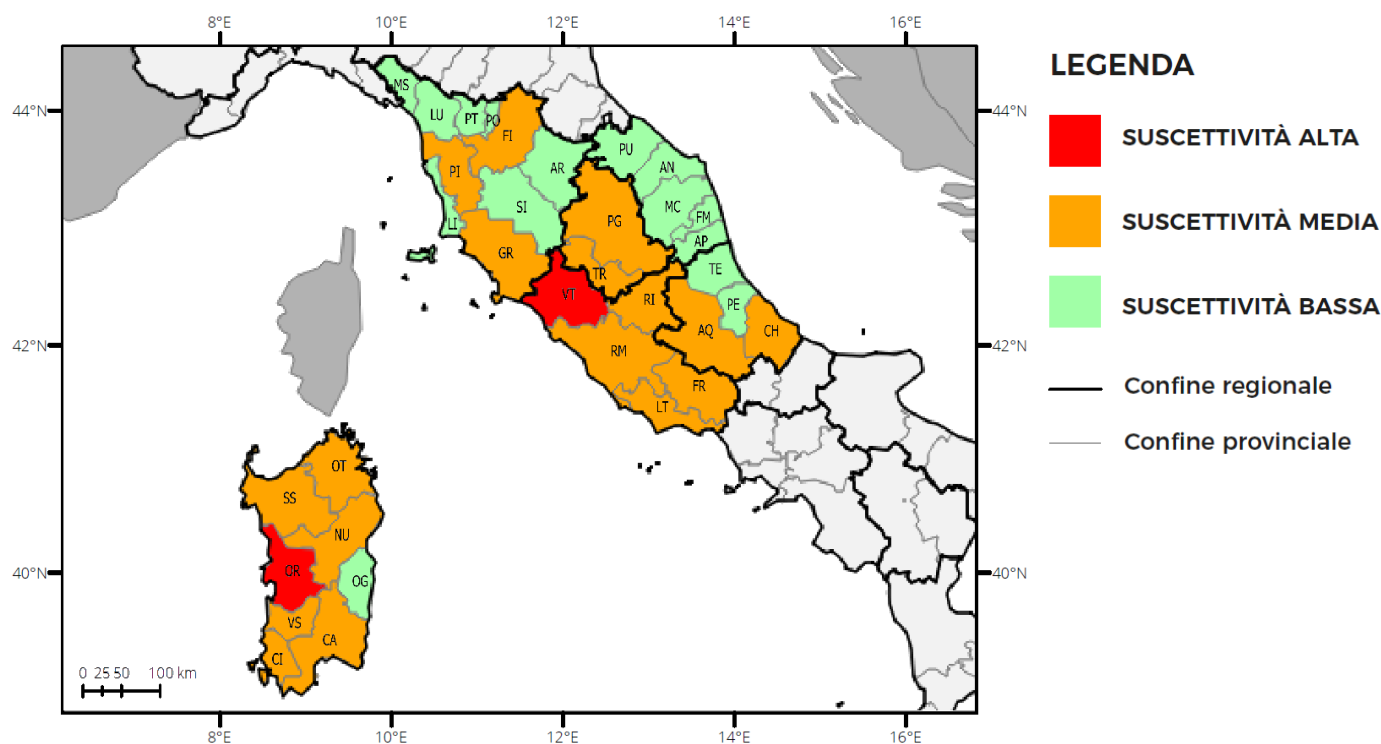
Temperature: massime in aumento, sensibile o localmente marcato sui settori alpini; valori massimi localmente elevati sulla Pianura Padana.

Umidità minima nei bassi strati: 30-40%.

BOLLETTINO DI PREVISIONE NAZIONALE INCENDI BOSCHIVI

condizioni di suscettività all'innesco e alla propagazione di incendi boschivi

Previsione per sabato, 2 luglio 2022, per l'Italia centrale e la Sardegna



REGIONE	SUSCETTIVITÀ ALTA	SUSCETTIVITÀ MEDIA	SUSCETTIVITÀ BASSA
TOSCANA		FI, GR, PI	AR, LI, LU, MS, PO, PT, SI
UMBRIA		In tutte le province	
MARCHE			In tutte le province
LAZIO	VT	FR, LT, RI, RM	
ABRUZZO		AQ, CH	PE, TE
SARDEGNA	OR	CA, CI, NU, OT, SS, VS	OG

Previsione meteorologica

Precipitazioni: assenti o non rilevanti.

Venti: da deboli a moderati settentrionali sulla Sardegna, con ulteriori rinforzi sui settori occidentali; in prevalenza deboli variabili, a regime di brezza, altrove.

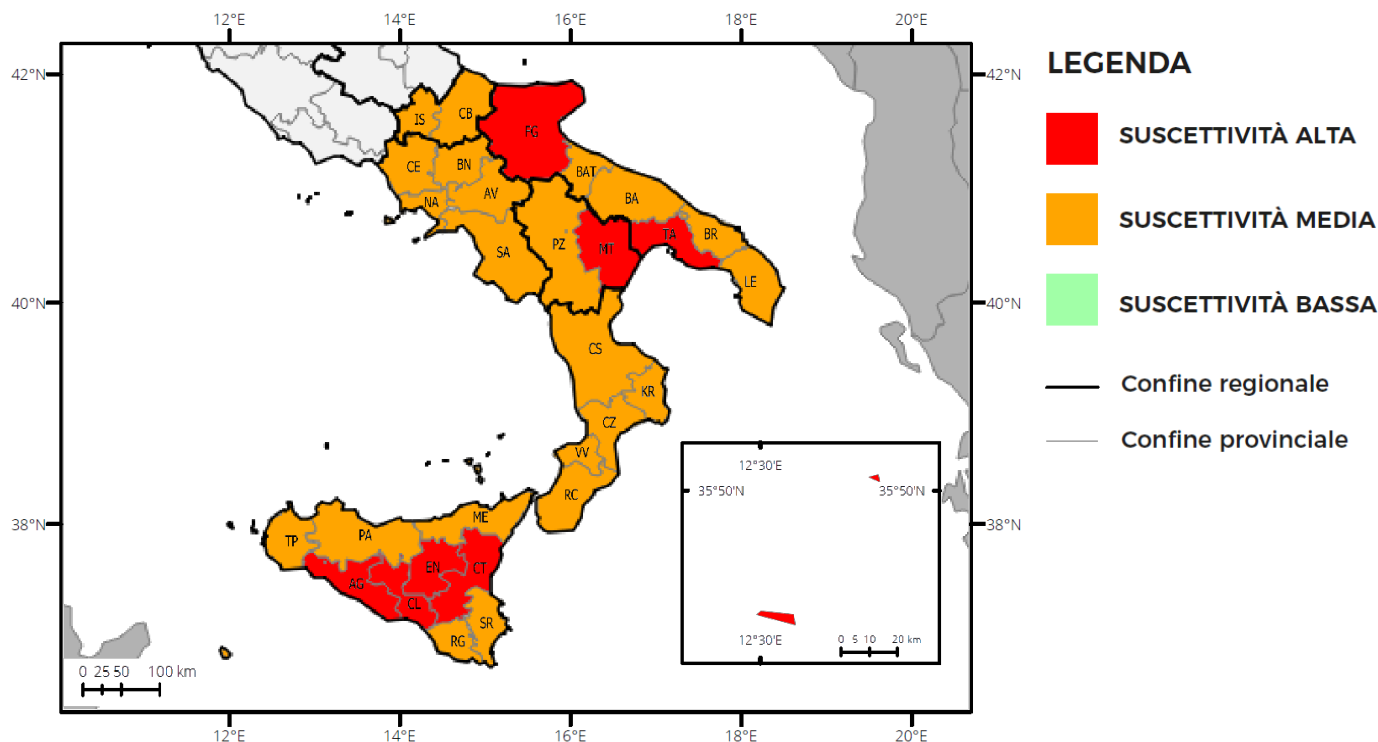
Temperature: massime senza variazioni di rilievo o localmente in diminuzione sulle Marche; valori massimi elevati sulle aree interne e pianeggianti tirreniche, fino a localmente molto elevati su Lazio e Sardegna.

Umidità minima nei bassi strati: 30-40%.

BOLLETTINO DI PREVISIONE NAZIONALE INCENDI BOSCHIVI

condizioni di suscettività all'innesco e alla propagazione di incendi boschivi

Previsione per sabato, 2 luglio 2022, per l'Italia meridionale e la Sicilia



REGIONE	SUSCETTIVITÀ ALTA	SUSCETTIVITÀ MEDIA	SUSCETTIVITÀ BASSA
MOLISE		In tutte le province	
CAMPANIA		In tutte le province	
PUGLIA	FG, TA	BA, BAT, BR, LE	
BASILICATA	MT	PZ	
CALABRIA		In tutte le province	
SICILIA	AG, CL, CT, EN	ME, PA, RG, SR, TP	

Previsione meteorologica

Precipitazioni: assenti o non rilevanti.

Venti: deboli variabili, a regime di brezza.

Temperature: massime in lieve diminuzione su Molise, Puglia e Sicilia settentrionale; valori massimi elevati o localmente molto elevati sulle aree interne e pianeggianti, specie sulla Sicilia.

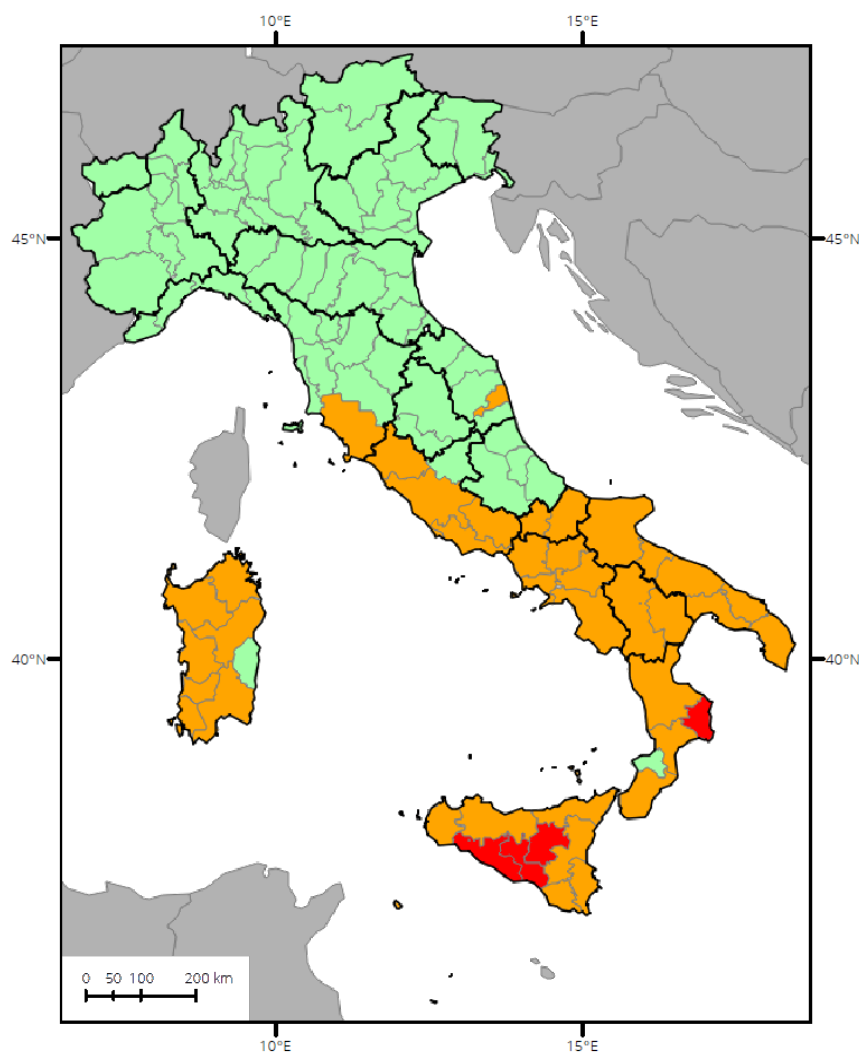
Umidità minima nei bassi strati: 30-40%.



BOLLETTINO DI PREVISIONE NAZIONALE INCENDI BOSCHIVI

condizioni di suscettività all'innesco e alla propagazione di incendi boschivi

Previsione per domenica, 3 luglio 2022, per l'Italia



LEGENDA

- **SUSCETTIVITÀ ALTA**
Ad innesco avvenuto, l'incendio si propagerà in maniera tale da poter rapidamente raggiungere dimensioni e intensità tali da renderlo difficilmente contrastabile con le sole forze ordinarie, ancorché rinforzate, richiedendo il dispiegamento di ulteriori mezzi aerei.
 - **SUSCETTIVITÀ MEDIA**
Ad innesco avvenuto, l'incendio si propagerà in maniera tale da dover essere tempestivamente fronteggiato con forze ordinarie, altrimenti potrebbe essere necessario un dispiegamento di ulteriori forze per contrastarlo, rafforzando le squadre a terra ed impiegando piccoli e medi mezzi aerei.
 - **SUSCETTIVITÀ BASSA**
Ad innesco avvenuto, ancorché poco probabile, l'incendio si propagerà in maniera tale che dovrebbe essere fronteggiato con le sole forze ordinarie, comunque necessarie.
- Confine regionale
— Confine provinciale

Situazione sinottica

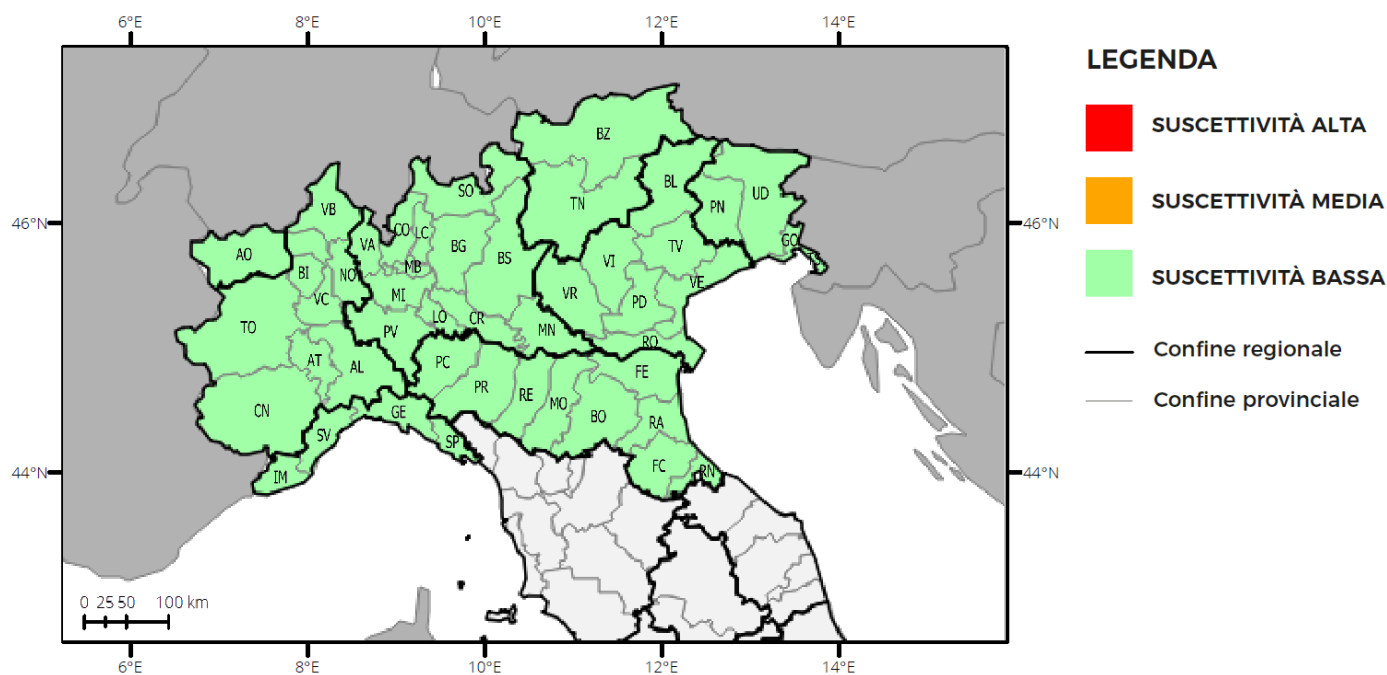
domenica qualche isolato fenomeno d'instabilità sui settori alpini, in un contesto di ventilazione poco significativa e temperature ancora in generale e graduale aumento, con valori elevati, fino a localmente molto elevati.



BOLLETTINO DI PREVISIONE NAZIONALE INCENDI BOSCHIVI

condizioni di suscettività all'innesco e alla propagazione di incendi boschivi

Previsione per domenica, 3 luglio 2022, per l'Italia settentrionale



REGIONE	SUSCETTIVITÀ ALTA	SUSCETTIVITÀ MEDIA	SUSCETTIVITÀ BASSA
VALLE D'AOSTA			AO
PIEMONTE			In tutte le province
LOMBARDIA			In tutte le province
TRENTINO A. A.			In tutte le province
VENETO			In tutte le province
FRIULI V. GIULIA			In tutte le province
LIGURIA			In tutte le province
EMILIA-ROMAGNA			In tutte le province

Previsione meteorologica

Precipitazioni: deboli rovesci o brevi temporali nelle ore centrali sui settori alpini.

Venti: deboli settentrionali, a regime di brezza sulle aree costiere.

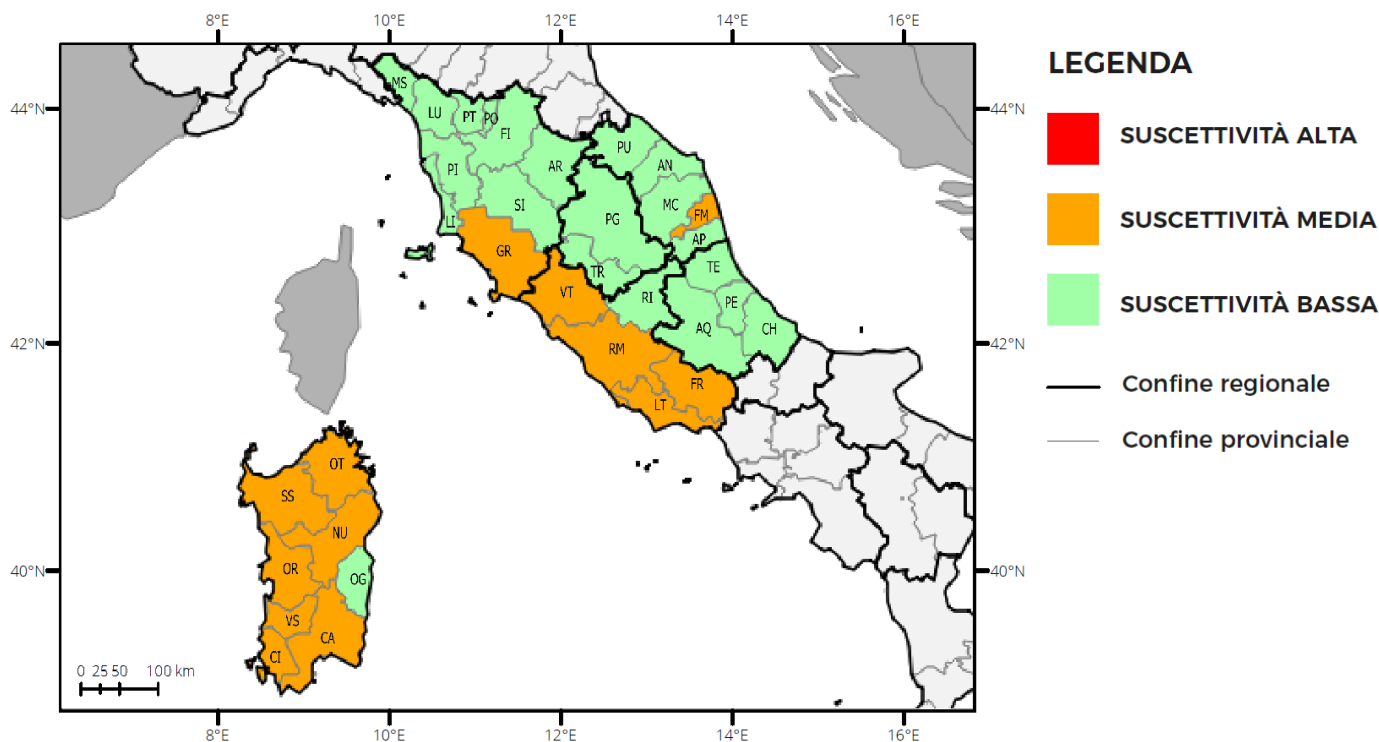
Temperature: massime in generale aumento con valori localmente elevati sulla Pianura Padana.

Umidità minima nei bassi strati: 50-60%.

BOLLETTINO DI PREVISIONE NAZIONALE INCENDI BOSCHIVI

condizioni di suscettività all'innesco e alla propagazione di incendi boschivi

Previsione per domenica, 3 luglio 2022, per l'Italia centrale e la Sardegna



REGIONE	SUSCETTIVITÀ ALTA	SUSCETTIVITÀ MEDIA	SUSCETTIVITÀ BASSA
TOSCANA		GR	AR, FI, LI, LU, MS, PI, PO, PT, SI
UMBRIA			In tutte le province
MARCHE		FM	AN, AP, MC, PU
LAZIO		FR, LT, RM, VT	RI
ABRUZZO			In tutte le province
SARDEGNA		CA, CI, NU, OR, OT, SS, VS	OG

Previsione meteorologica

Precipitazioni: assenti o non rilevanti.

Venti: deboli o moderati prevalentemente settentrionali.

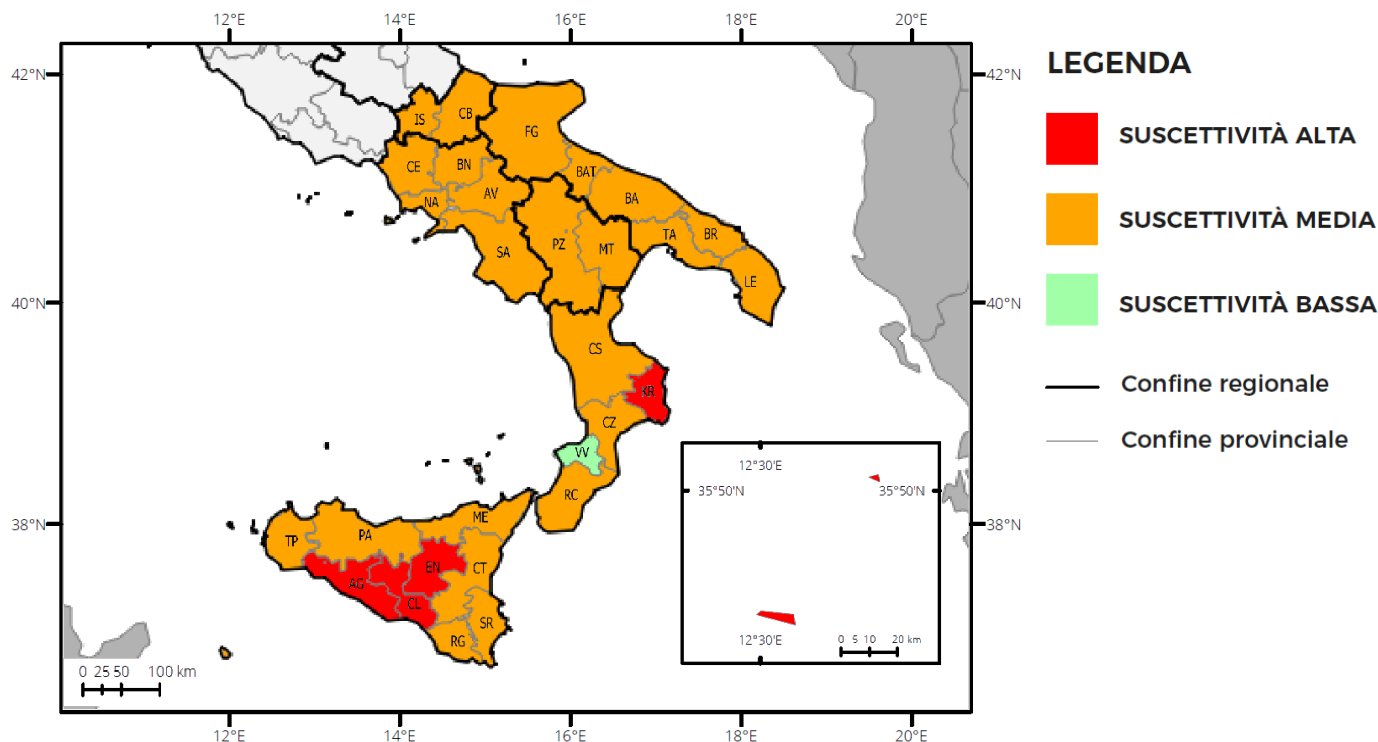
Temperature: massime in locale aumento con valori elevati sulle aree interne e pianeggianti tirreniche, fino a localmente molto elevati su Lazio e Sardegna.

Umidità minima nei bassi strati: 30-50%.

BOLLETTINO DI PREVISIONE NAZIONALE INCENDI BOSCHIVI

condizioni di suscettività all'innesco e alla propagazione di incendi boschivi

Previsione per domenica, 3 luglio 2022, per l'Italia meridionale e la Sicilia



REGIONE	SUSCETTIVITÀ ALTA	SUSCETTIVITÀ MEDIA	SUSCETTIVITÀ BASSA
MOLISE		In tutte le province	
CAMPANIA		In tutte le province	
PUGLIA		In tutte le province	
BASILICATA		In tutte le province	
CALABRIA	KR	CS, CZ, RC	VV
SICILIA	AG, CL, EN	CT, ME, PA, RG, SR, TP	

Previsione meteorologica

Precipitazioni: assenti o non rilevanti.

Venti: deboli, prevalentemente settentrionali.

Temperature: senza variazioni di rilievo; valori massimi elevati o localmente molto elevati sulle aree interne e pianeggianti, specie sulla Sicilia.

Umidità minima nei bassi strati: 30-50%.

BOLLETTINO DI PREVISIONE NAZIONALE INCENDI BOSCHIVI

Il bollettino di previsione nazionale degli incendi boschivi è stato emesso sulla base di quanto dettato dalla Direttiva del Presidente Consiglio dei Ministri del 1 luglio 2011 recante "Direttiva in materia di lotta attiva agli incendi boschivi", pubblicata nella Gazzetta ufficiale n. 208, del 7 settembre 2011, e del Decreto attuativo del Capo del Dipartimento della Protezione Civile, repertorio n. 535 del 16 marzo 2021.

Il bollettino (Informativa n. 130/2022) emanato il 01 luglio 2022, contiene la previsione per sabato 2 luglio 2022, la previsione per domenica 3 luglio 2022, ed è stato prodotto dal Servizio rischi ambientali, antropici e da incendi boschivi sulla base:

- delle previsioni meteorologiche sinottiche giornaliere di venerdì 01 luglio 2022 emesse dal Centro Funzionale Centrale del Dipartimento Nazionale della Protezione Civile;
- dei risultati dei modelli di analisi delle condizioni favorevoli all'innesco e alla propagazione degli incendi boschivi in uso presso il Dipartimento della Protezione Civile;
- delle previsioni meteorologiche fornite dal Centro Funzionale Centrale del Dipartimento Nazionale della Protezione Civile;
- di elementi notiziari acquisiti.

Il bollettino mostra le previsioni delle condizioni di suscettività all'innesco e alla propagazione degli incendi boschivi, a scala provinciale e in tre classi di suscettività: alta (rosso), media (arancione), bassa (verde). Le tre classi di suscettività sono descritte a pagina 1 del bollettino.

IL DIRETTORE DELL'UFFICIO

Fausto Guzzetti

(ai sensi dell'art. 3.C.2 D. LGS. N. 39/1993)