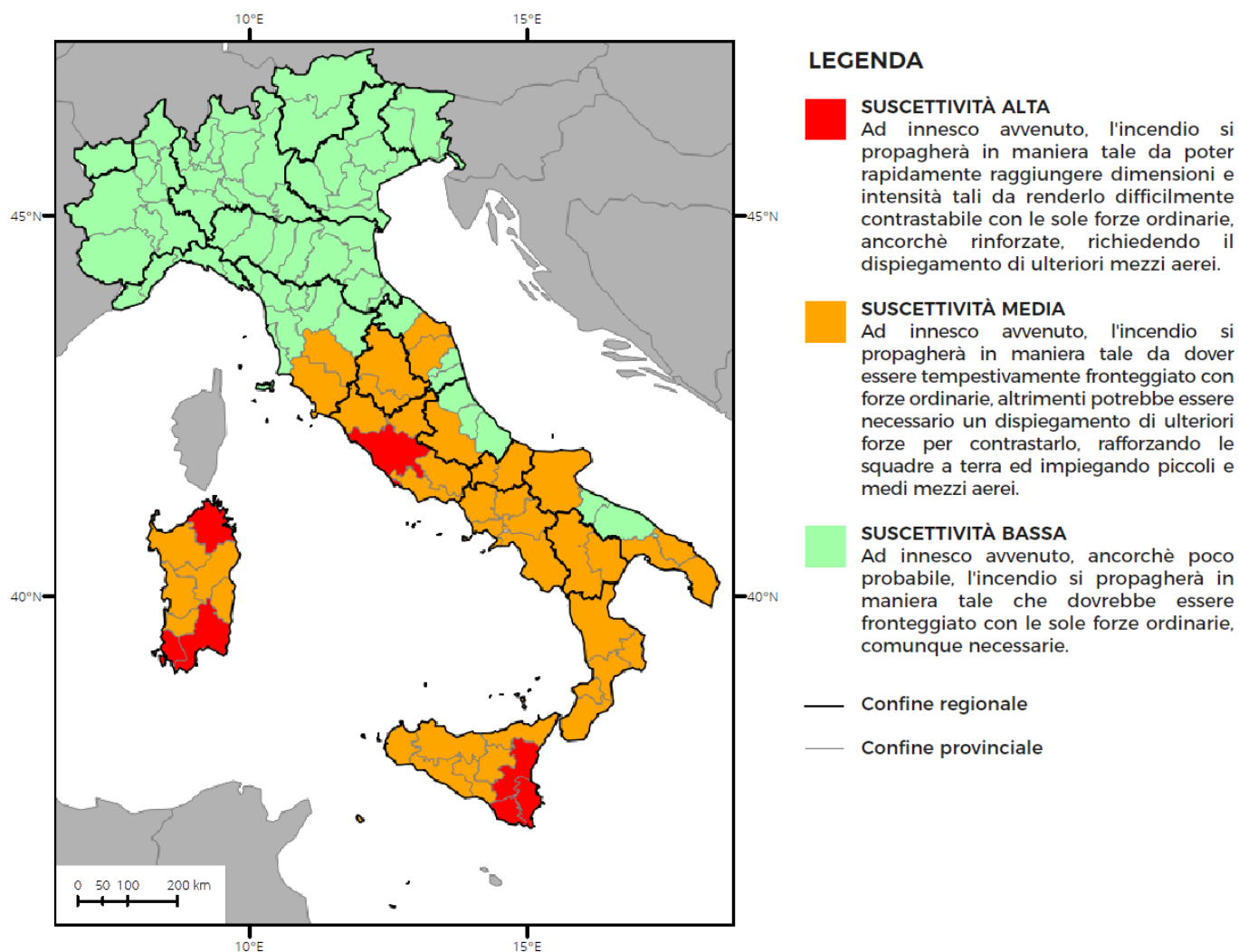


BOLLETTINO DI PREVISIONE NAZIONALE INCENDI BOSCHIVI

condizioni di suscettività all'innesco e alla propagazione di incendi boschivi

Previsione per martedì, 28 giugno 2022, per l'Italia



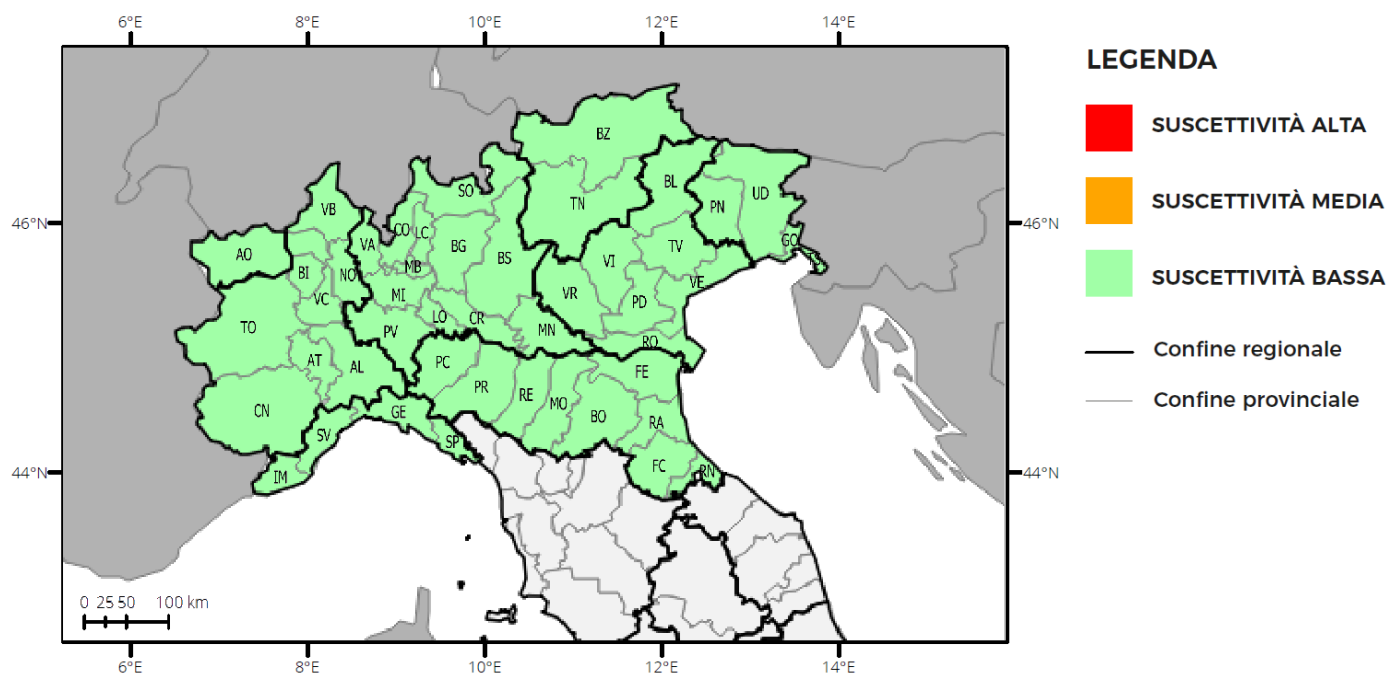
Situazione sinottica

un anticiclone, di origine nord-africana, presente sul Mediterraneo centrale, continua a mantenere condizioni di tempo stabile e soleggiato anche sulla nostra Penisola, salvo debole instabilità sui settori alpini occidentali, con temperature che registreranno, oggi, valori massimi elevati su gran parte del Paese, fino a molto elevati su Emilia-Romagna ed al Centro-Sud. Domani un veloce ma intenso passaggio perturbato interesserà il Nord con temporali sparsi e associato calo delle temperature sulle regioni centro-settentrionali.

BOLLETTINO DI PREVISIONE NAZIONALE INCENDI BOSCHIVI

condizioni di suscettività all'innesco e alla propagazione di incendi boschivi

Previsione per martedì, 28 giugno 2022, per l'Italia settentrionale



REGIONE	SUSCETTIVITÀ ALTA	SUSCETTIVITÀ MEDIA	SUSCETTIVITÀ BASSA
VALLE D'AOSTA			AO
PIEMONTE			In tutte le province
LOMBARDIA			In tutte le province
TRENTINO A. A.			In tutte le province
VENETO			In tutte le province
FRIULI V. GIULIA			In tutte le province
LIGURIA			In tutte le province
EMILIA-ROMAGNA			In tutte le province

Previsione meteorologica

Precipitazioni: da sparse a diffuse, con temporali anche intensi, su tutte le regioni, specie nella seconda parte della giornata.

Venti: inizialmente deboli orientali o settentrionali, tendenti a rinforzare fino a localmente tesi orientali sulla Pianura Padana e dai quadranti occidentali sulla Liguria; raffiche nei temporali.

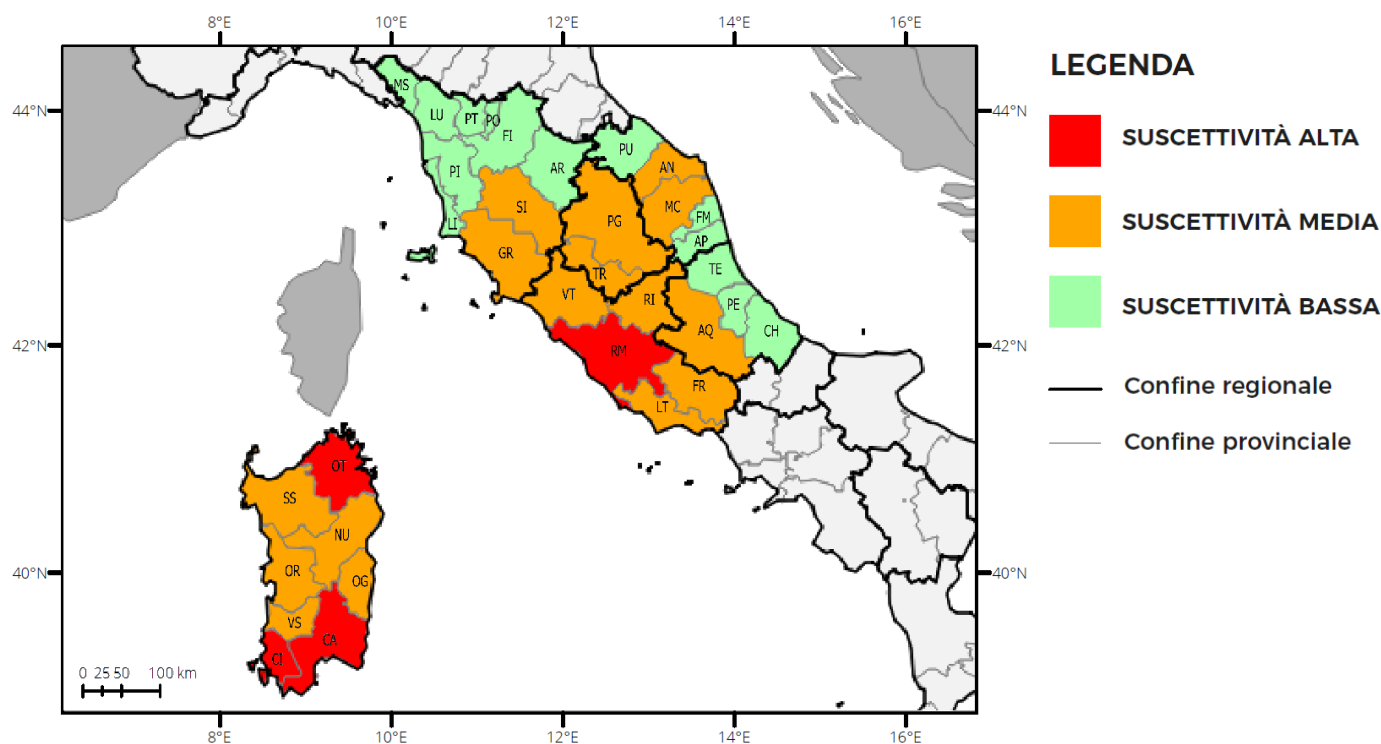
Temperature: massime in diminuzione; valori elevati sulla pianura friulana e veneta.

Umidità minima nei bassi strati: 30-40% sulla Pianura Padana orientale, 60-80% altrove.

BOLLETTINO DI PREVISIONE NAZIONALE INCENDI BOSCHIVI

condizioni di suscettività all'innesco e alla propagazione di incendi boschivi

Previsione per martedì, 28 giugno 2022, per l'Italia centrale e la Sardegna



REGIONE	SUSCETTIVITÀ ALTA	SUSCETTIVITÀ MEDIA	SUSCETTIVITÀ BASSA
TOSCANA		GR, SI	AR, FI, LI, LU, MS, PI, PO, PT
UMBRIA		In tutte le province	
MARCHE		AN, MC	AP, FM, PU
LAZIO	RM	FR, LT, RI, VT	
ABRUZZO		AQ	CH, PE, TE
SARDEGNA	CA, CI, OT	NU, OG, OR, SS, VS	

Previsione meteorologica

Precipitazioni: sparse, a carattere temporalesco, sulla Toscana nord-orientale; isolate a ridosso dei rilievi di Marche, Umbria ed Abruzzo; assenti o non rilevanti altrove.

Venti: moderati o tesi occidentali sulla Sardegna, con locali rinforzi fino a forti; inizialmente deboli dai quadranti meridionali su Toscana, Umbria e Lazio, tendenti a rinforzare fino a localmente tesi; da deboli a moderati dai quadranti orientali su Marche ed Abruzzo.

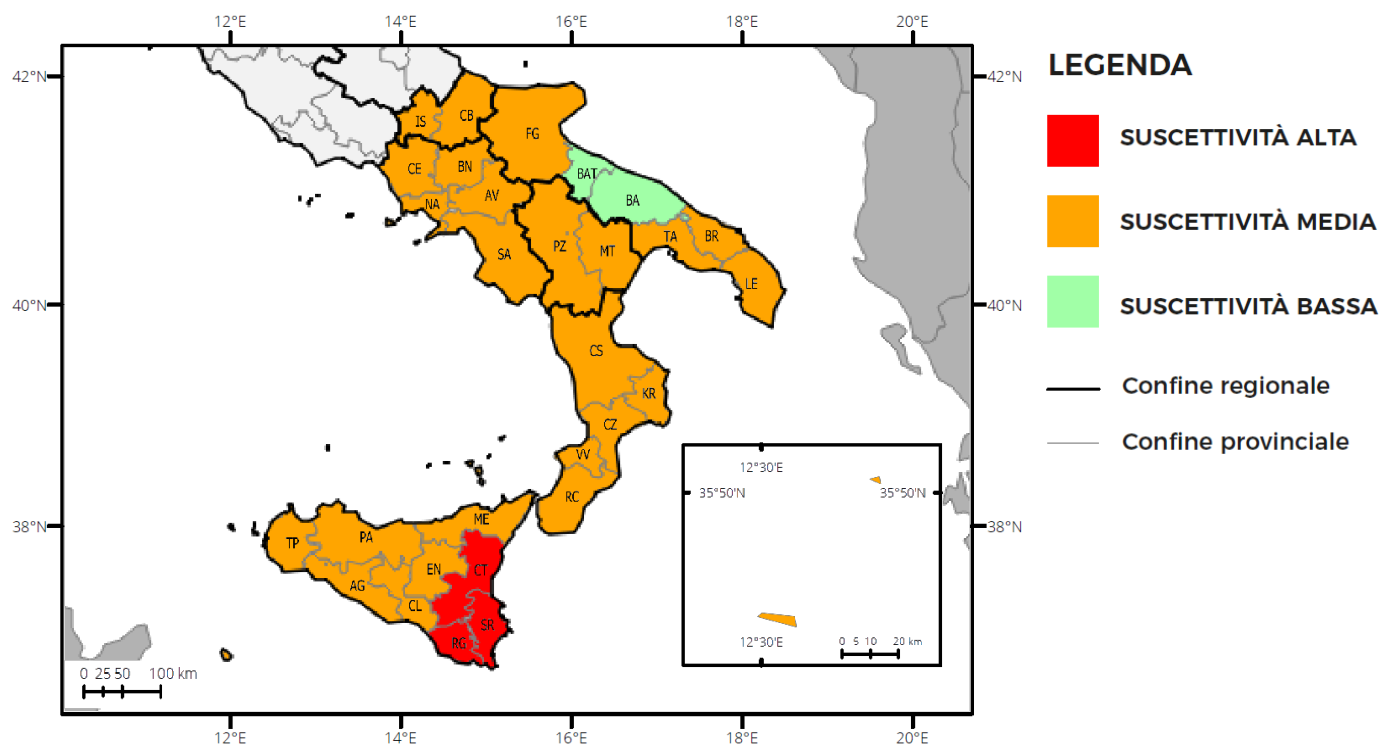
Temperature: massime in diminuzione, più sensibile su Toscana e Sardegna; valori elevati sulle aree interne e pianeggianti di Umbria, Lazio, Marche ed Abruzzo, fino a molto elevati sul Lazio.

Umidità minima nei bassi strati: 30-50%.

BOLLETTINO DI PREVISIONE NAZIONALE INCENDI BOSCHIVI

condizioni di suscettività all'innesco e alla propagazione di incendi boschivi

Previsione per martedì, 28 giugno 2022, per l'Italia meridionale e la Sicilia



REGIONE	SUSCETTIVITÀ ALTA	SUSCETTIVITÀ MEDIA	SUSCETTIVITÀ BASSA
MOLISE		In tutte le province	
CAMPANIA		In tutte le province	
PUGLIA		BR, FG, LE, TA	BA, BAT
BASILICATA		In tutte le province	
CALABRIA		In tutte le province	
SICILIA	CT, RG, SR	AG, CL, EN, ME, PA, TP	

Previsione meteorologica

Precipitazioni: assenti o non rilevanti.

Venti: deboli di direzione variabile, con locali rinforzi da ovest sulla Sicilia occidentale; a regime di brezza lungo le coste nel pomeriggio.

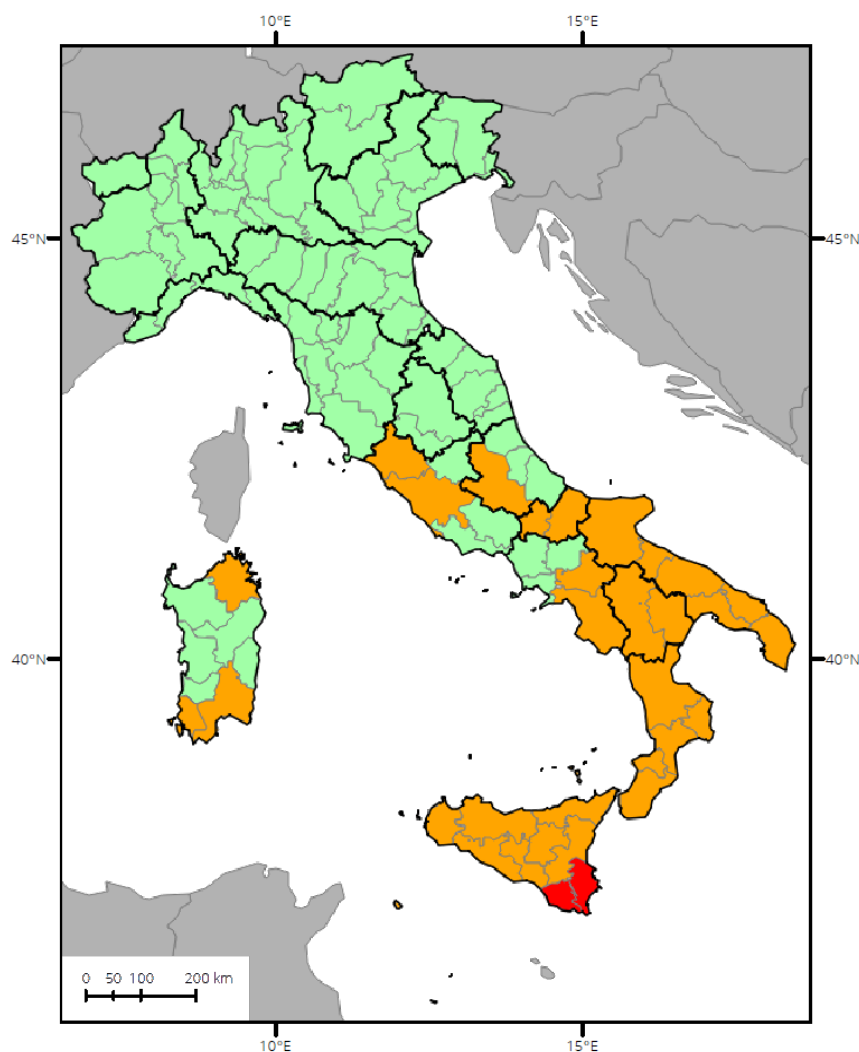
Temperature: senza variazioni di rilievo; valori massimi da elevati a molto elevati, specie su Sicilia, Puglia e Basilicata.

Umidità minima nei bassi strati: 20-40%.

BOLLETTINO DI PREVISIONE NAZIONALE INCENDI BOSCHIVI

condizioni di suscettività all'innesco e alla propagazione di incendi boschivi

Previsione per mercoledì, 29 giugno 2022, per l'Italia



LEGENDA

- SUSCETTIVITÀ ALTA**
 Ad innesco avvenuto, l'incendio si propagherà in maniera tale da poter rapidamente raggiungere dimensioni e intensità tali da renderlo difficilmente contrastabile con le sole forze ordinarie, ancorchè rinforzate, richiedendo il dispiegamento di ulteriori mezzi aerei.

- SUSCETTIVITÀ MEDIA**
 Ad innesco avvenuto, l'incendio si propagherà in maniera tale da dover essere tempestivamente fronteggiato con forze ordinarie, altrimenti potrebbe essere necessario un dispiegamento di ulteriori forze per contrastarlo, rafforzando le squadre a terra ed impiegando piccoli e medi mezzi aerei.

- SUSCETTIVITÀ BASSA**
 Ad innesco avvenuto, ancorchè poco probabile, l'incendio si propagherà in maniera tale che dovrebbe essere fronteggiato con le sole forze ordinarie, comunque necessarie.

- Confine regionale
- Confine provinciale

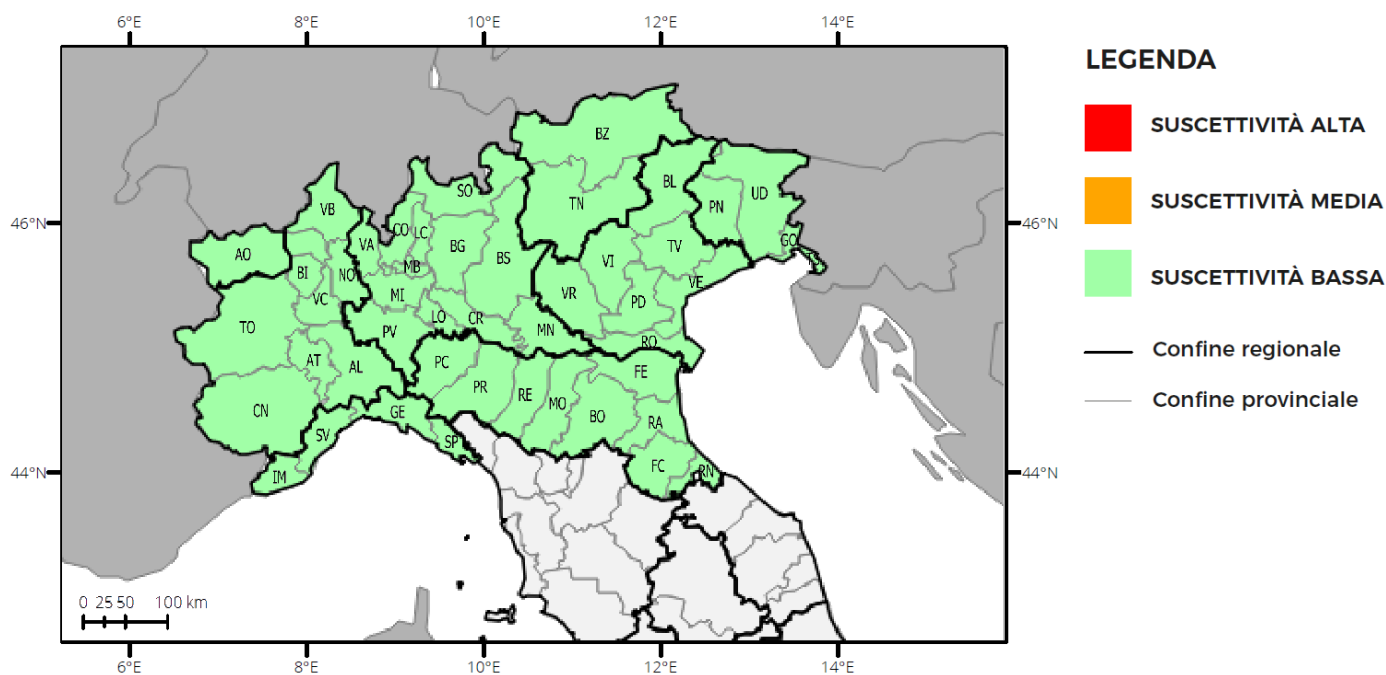
Situazione sinottica

mercoledì residue precipitazioni sul Nord-Est, in miglioramento serale, mentre sul resto del Paese ritornerà tempo stabile e per lo più soleggiato, con debole ventilazione occidentale, che determinerà un calo delle temperature al Centro-Sud, con valori elevati solo al Meridione.

BOLLETTINO DI PREVISIONE NAZIONALE INCENDI BOSCHIVI

condizioni di suscettività all'innesco e alla propagazione di incendi boschivi

Previsione per mercoledì, 29 giugno 2022, per l'Italia settentrionale



REGIONE	SUSCETTIVITÀ ALTA	SUSCETTIVITÀ MEDIA	SUSCETTIVITÀ BASSA
VALLE D'AOSTA			AO
PIEMONTE			In tutte le province
LOMBARDIA			In tutte le province
TRENTINO A. A.			In tutte le province
VENETO			In tutte le province
FRIULI V. GIULIA			In tutte le province
LIGURIA			In tutte le province
EMILIA-ROMAGNA			In tutte le province

Previsione meteorologica

Precipitazioni: sparse, con rovesci o temporali, sui settori alpini orientali della Lombardia, su Trentino, Alto Adige e settori montuosi e pedemontani di Veneto e Friuli Venezia Giulia; assenti o non rilevanti altrove.

Venti: deboli dai quadranti occidentali, con locali rinforzi fino a moderati o tesi sulle aree padane orientali.

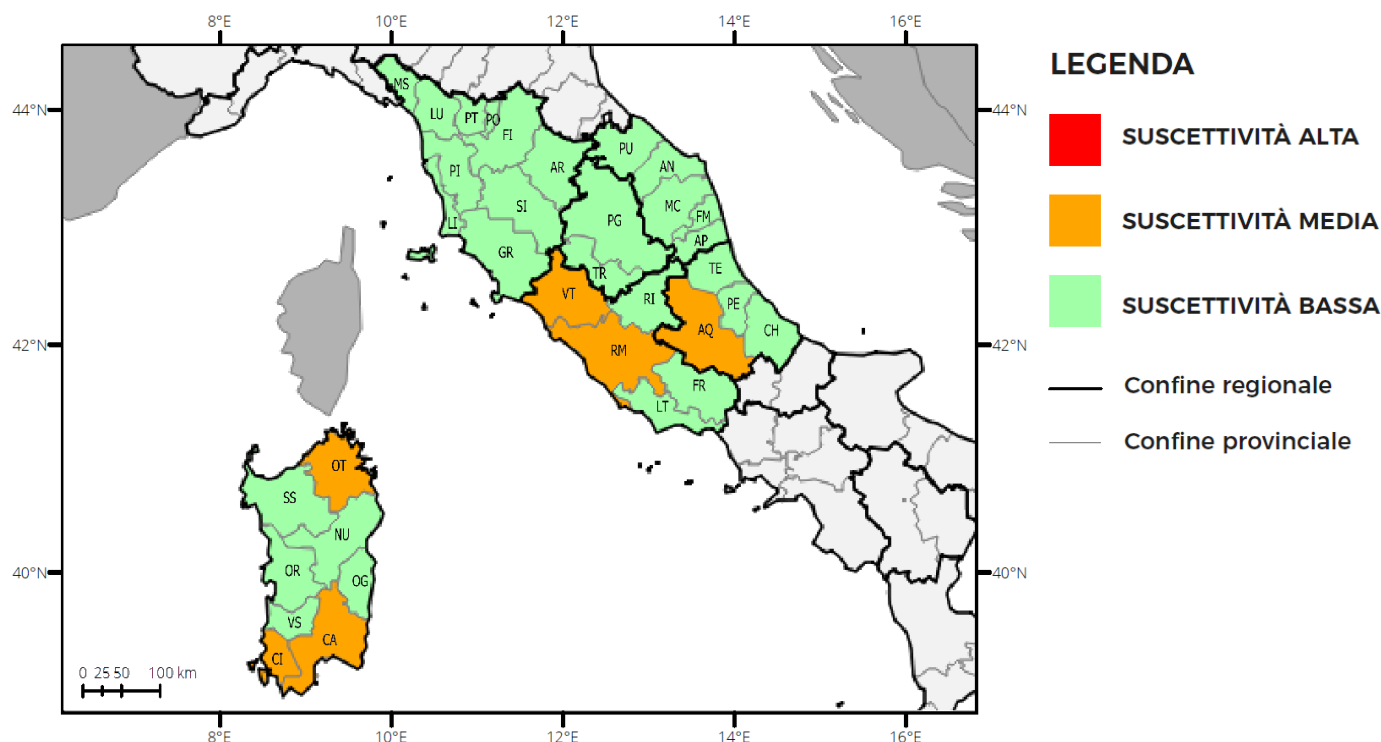
Temperature: minime in diminuzione; massime in aumento sul Nord-Ovest.

Umidità minima nei bassi strati: 40-60% altrove.

BOLLETTINO DI PREVISIONE NAZIONALE INCENDI BOSCHIVI

condizioni di suscettività all'innesco e alla propagazione di incendi boschivi

Previsione per mercoledì, 29 giugno 2022, per l'Italia centrale e la Sardegna



REGIONE	SUSCETTIVITÀ ALTA	SUSCETTIVITÀ MEDIA	SUSCETTIVITÀ BASSA
TOSCANA			In tutte le province
UMBRIA			In tutte le province
MARCHE			In tutte le province
LAZIO		RM, VT	FR, LT, RI
ABRUZZO		AQ	CH, PE, TE
SARDEGNA		CA, CI, OT	NU, OG, OR, SS, VS

Previsione meteorologica

Precipitazioni: assenti o non rilevanti.

Venti: deboli, o localmente moderati, nord-occidentali, con locali rinforzi sulle aree costiere tirreniche peninsulari e sui crinali appenninici.

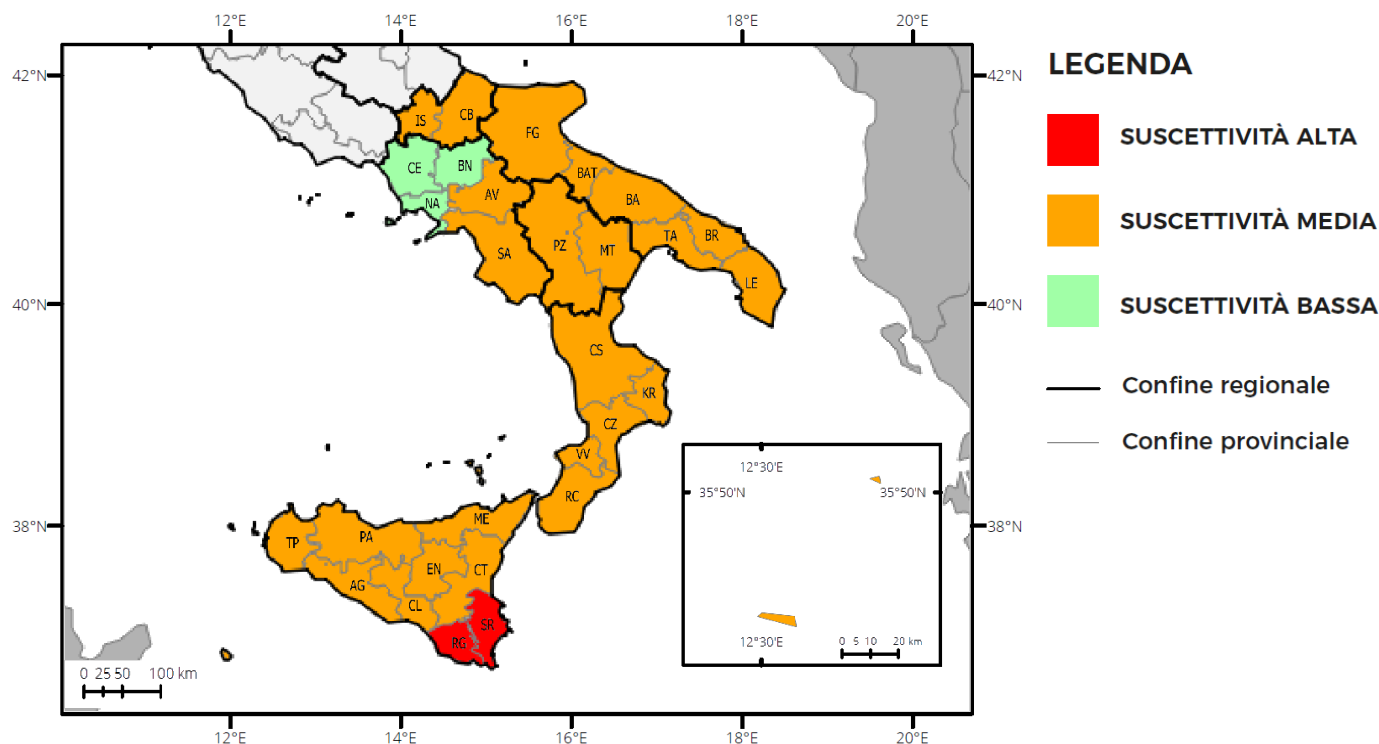
Temperature: in diminuzione, specie nei valori minimi.

Umidità minima nei bassi strati: 30-50%.

BOLLETTINO DI PREVISIONE NAZIONALE INCENDI BOSCHIVI

condizioni di suscettività all'innesco e alla propagazione di incendi boschivi

Previsione per mercoledì, 29 giugno 2022, per l'Italia meridionale e la Sicilia



REGIONE	SUSCETTIVITÀ ALTA	SUSCETTIVITÀ MEDIA	SUSCETTIVITÀ BASSA
MOLISE		In tutte le province	
CAMPANIA		AV, SA	BN, CE, NA
PUGLIA		In tutte le province	
BASILICATA		In tutte le province	
CALABRIA		In tutte le province	
SICILIA	RG, SR	AG, CL, CT, EN, ME, PA, TP	

Previsione meteorologica

Precipitazioni: assenti o non rilevanti.

Venti: da deboli a moderati sud-orientali su Puglia meridionali e settori ionici settentrionali della Calabria; in prevalenza deboli o moderati nord-occidentali sulle altre zone.

Temperature: in diminuzione specie sulle aree tirreniche; valori massimi da elevati a molto elevati su Sicilia, Calabria, Basilicata e Puglia.

Umidità minima nei bassi strati: 20-40%.

BOLLETTINO DI PREVISIONE NAZIONALE INCENDI BOSCHIVI

Il bollettino di previsione nazionale degli incendi boschivi è stato emesso sulla base di quanto dettato dalla Direttiva del Presidente Consiglio dei Ministri del 1 luglio 2011 recante "Direttiva in materia di lotta attiva agli incendi boschivi", pubblicata nella Gazzetta ufficiale n. 208, del 7 settembre 2011, e del Decreto attuativo del Capo del Dipartimento della Protezione Civile, repertorio n. 535 del 16 marzo 2021.

Il bollettino (Informativa n. 126/2022) emanato il 27 giugno 2022, contiene la previsione per martedì 28 giugno 2022, la previsione per mercoledì 29 giugno 2022, ed è stato prodotto dal Servizio rischi ambientali, antropici e da incendi boschivi sulla base:

- delle previsioni meteorologiche sinottiche giornaliere di lunedì 27 giugno 2022 emesse dal Centro Funzionale Centrale del Dipartimento Nazionale della Protezione Civile;
- dei risultati dei modelli di analisi delle condizioni favorevoli all'innesco e alla propagazione degli incendi boschivi in uso presso il Dipartimento della Protezione Civile;
- delle previsioni meteorologiche fornite dal Centro Funzionale Centrale del Dipartimento Nazionale della Protezione Civile;
- di elementi notiziari acquisiti.

Il bollettino mostra le previsioni delle condizioni di suscettività all'innesco e alla propagazione degli incendi boschivi, a scala provinciale e in tre classi di suscettività: alta (rosso), media (arancione), bassa (verde). Le tre classi di suscettività sono descritte a pagina 1 del bollettino.

IL DIRETTORE DELL'UFFICIO

Fausto Guzzetti

(ai sensi dell'art. 3.C.2 D. LGS. N. 39/1993)