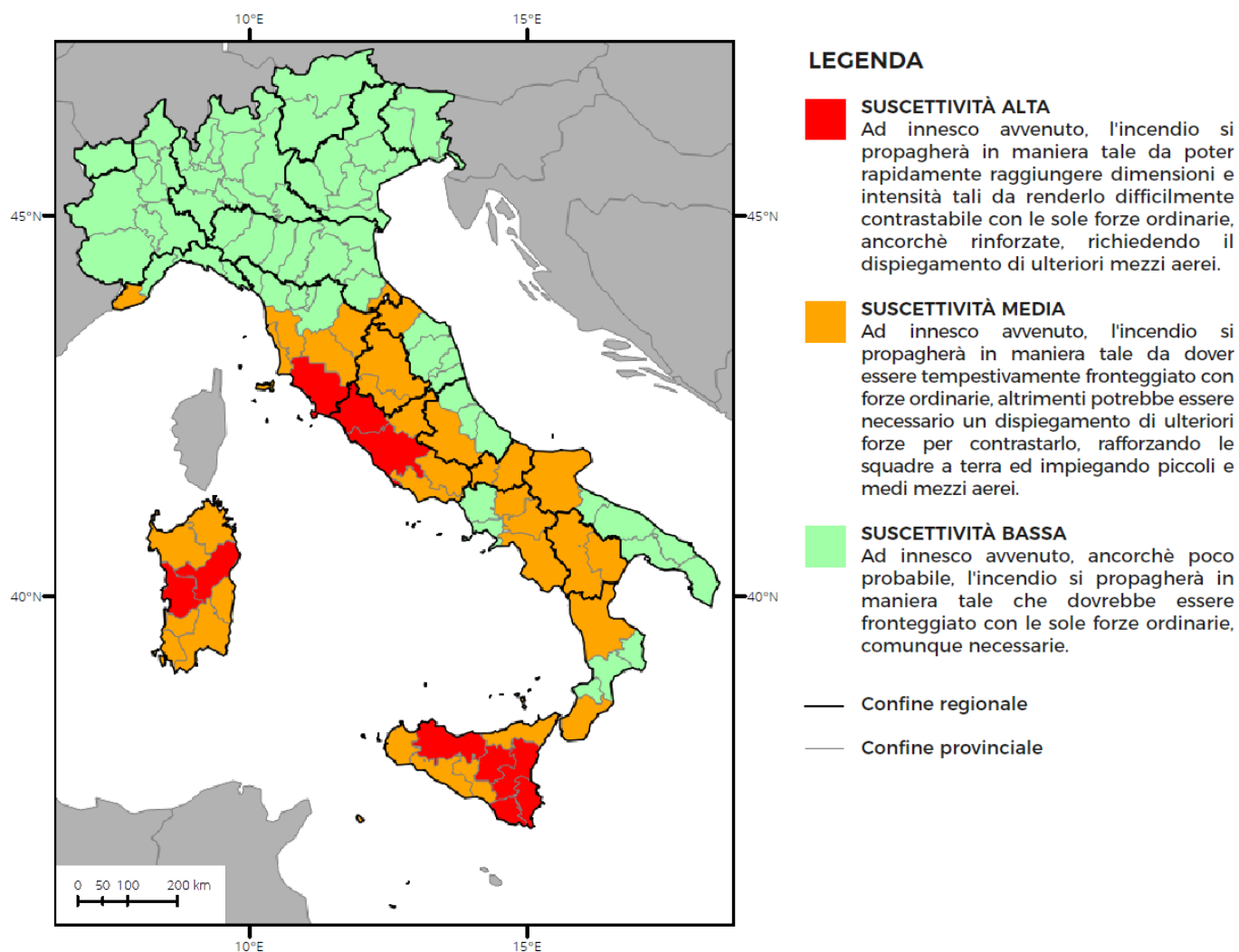


## BOLLETTINO DI PREVISIONE NAZIONALE INCENDI BOSCHIVI

condizioni di suscettività all'innesco e alla propagazione di incendi boschivi

### Previsione per lunedì, 27 giugno 2022, per l'Italia



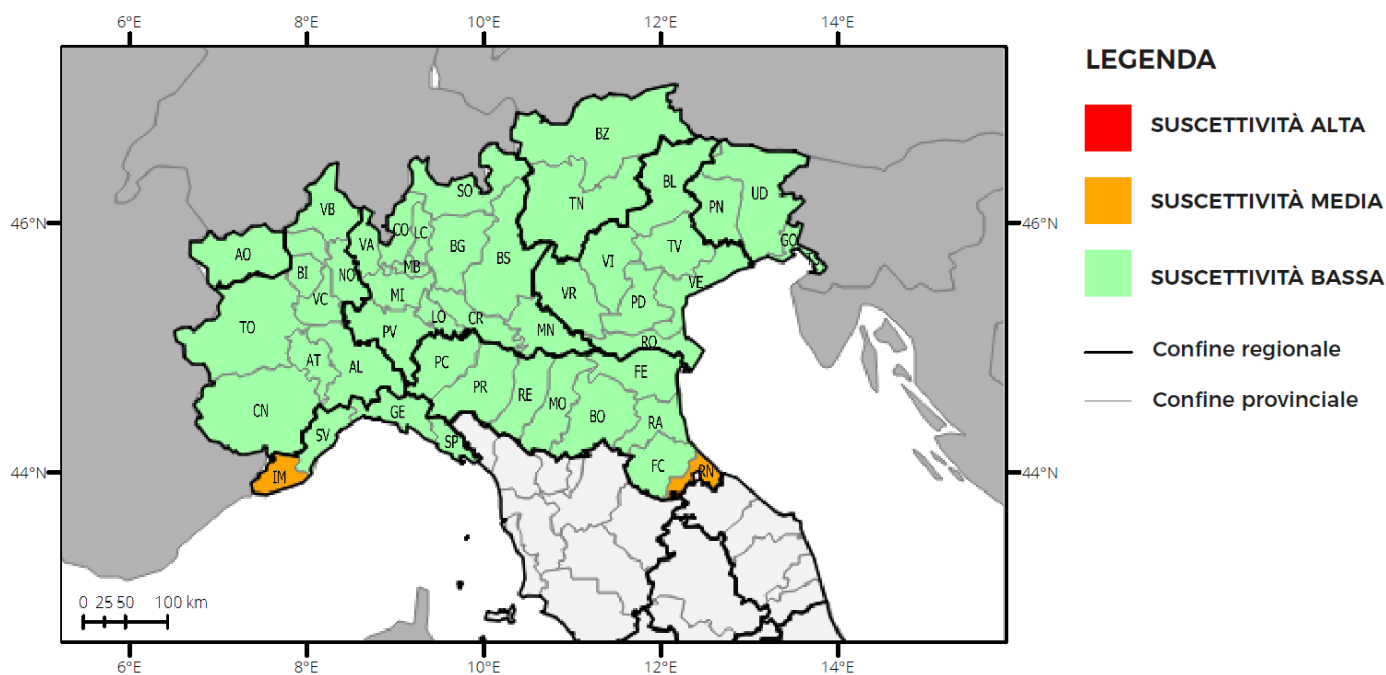
### Situazione sinottica

un robusto anticiclone di origine nord-africana continua ad essere presente sul Mediterraneo centrale e mantiene condizioni di tempo stabile e soleggiato anche sulla nostra Penisola. Tale configurazione che appare sostanzialmente bloccata e che non sembra evolvere in modo significativo nei prossimi giorni, vedrà soltanto deboli passaggi instabili sui settori alpini, specie zone confiniali, ma soprattutto indurrà un ulteriore aumento delle temperature che registreranno valori massimi elevati o molto elevati, specie al Centro-Sud. La ventilazione, seppur di debole o moderata intensità, si disporrà dai quadranti meridionali, con locali rinforzi sulle due Isole maggiori e lungo i settori costieri centro-settentrionali.

## BOLLETTINO DI PREVISIONE NAZIONALE INCENDI BOSCHIVI

condizioni di suscettività all'innesco e alla propagazione di incendi boschivi

### Previsione per lunedì, 27 giugno 2022, per l'Italia settentrionale



REGIONE	SUSCETTIVITÀ ALTA	SUSCETTIVITÀ MEDIA	SUSCETTIVITÀ BASSA
VALLE D'AOSTA			AO
PIEMONTE			In tutte le province
LOMBARDIA			In tutte le province
TRENTINO A. A.			In tutte le province
VENETO			In tutte le province
FRIULI V. GIULIA			In tutte le province
LIGURIA		IM	GE, SP, SV
EMILIA-ROMAGNA		RN	BO, FC, FE, MO, PC, PR, RA, RE

### Previsione meteorologica

**Precipitazioni:** isolati rovesci o brevi temporali su Valle d'Aosta e sui settori alpini di Piemonte e Lombardia; assenti o non rilevanti altrove.

**Venti:** deboli settentrionali sulla Liguria, in prevalenza dai quadranti orientali altrove, con locali rinforzi.

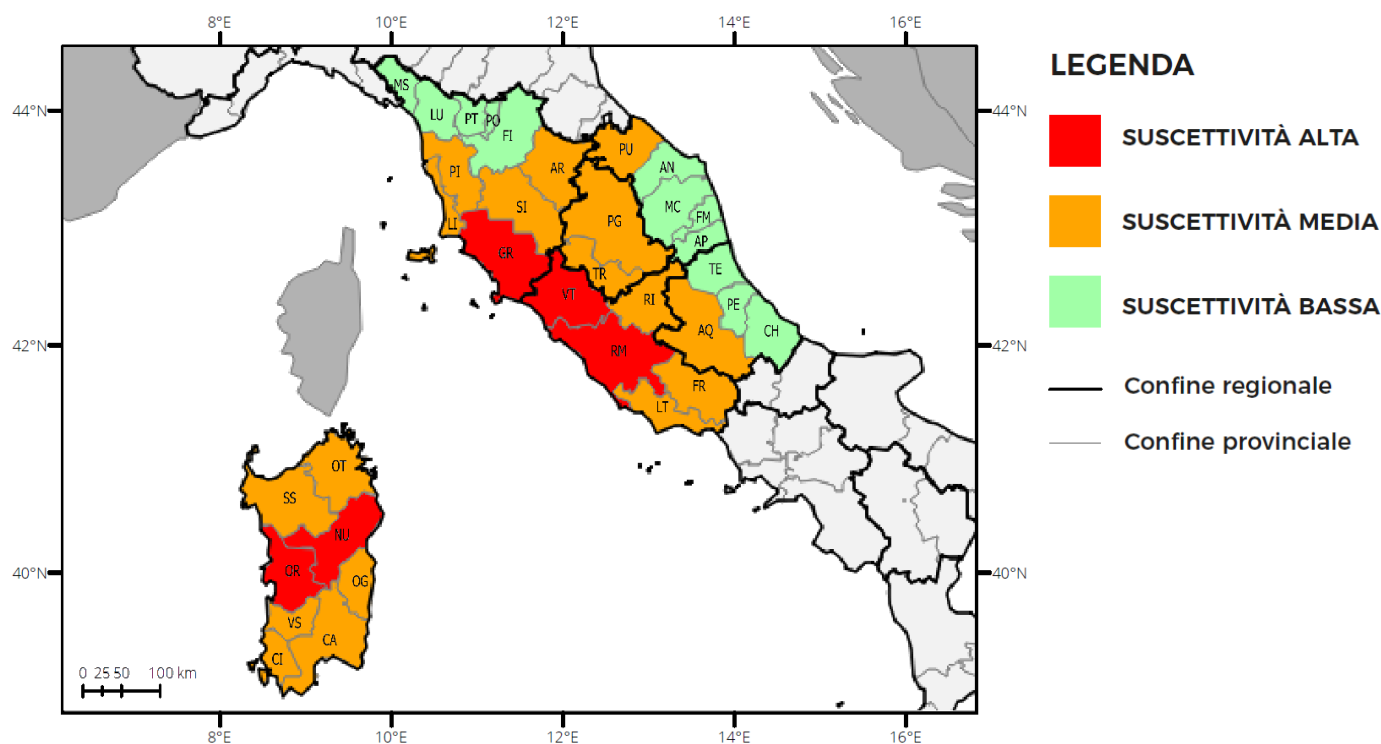
**Temperature:** in generale aumento, con valori massimi elevati o puntualmente molto elevati su Emilia-Romagna e resto della Pianura Padana.

**Umidità minima nei bassi strati:** 30-50%, fino a 60-70% sui settori alpini.

## BOLLETTINO DI PREVISIONE NAZIONALE INCENDI BOSCHIVI

condizioni di suscettività all'innesco e alla propagazione di incendi boschivi

### Previsione per lunedì, 27 giugno 2022, per l'Italia centrale e la Sardegna



REGIONE	SUSCETTIVITÀ ALTA	SUSCETTIVITÀ MEDIA	SUSCETTIVITÀ BASSA
TOSCANA	GR	AR, LI, PI, SI	FI, LU, MS, PO, PT
UMBRIA		In tutte le province	
MARCHE		PU	AN, AP, FM, MC
LAZIO	RM, VT	FR, LT, RI	
ABRUZZO		AQ	CH, PE, TE
SARDEGNA	NU, OR	CA, CI, OG, OT, SS, VS	

### Previsione meteorologica

**Precipitazioni:** assenti o non rilevanti.

**Venti:** deboli in prevalenza dai quadranti meridionali, con rinforzi su Sardegna e coste di Toscana e Lazio.

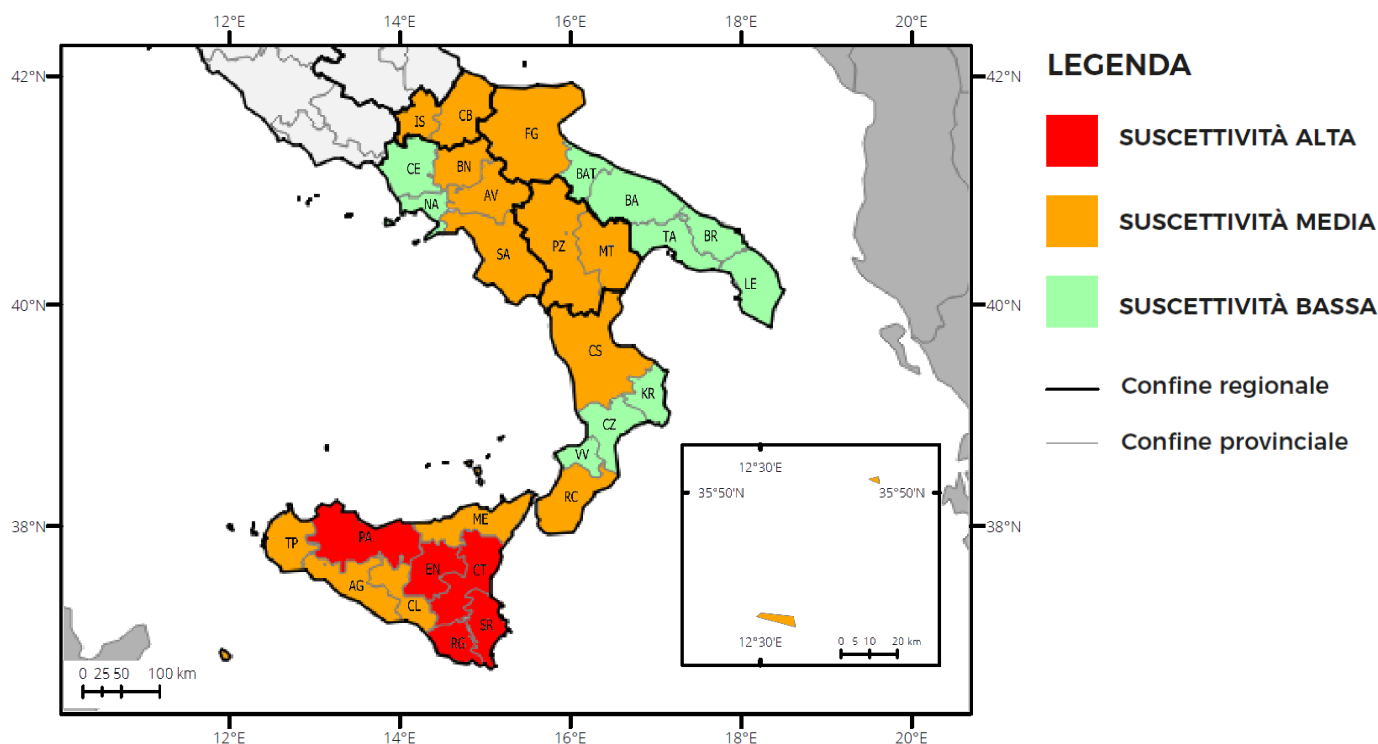
**Temperature:** in generale aumento su tutte le regioni, con valori massimi da elevati a molto elevati, specie nelle zone interne.

**Umidità minima nei bassi strati:** 20-40%.

## BOLLETTINO DI PREVISIONE NAZIONALE INCENDI BOSCHIVI

condizioni di suscettività all'innesco e alla propagazione di incendi boschivi

### Previsione per lunedì, 27 giugno 2022, per l'Italia meridionale e la Sicilia



REGIONE	SUSCETTIVITÀ ALTA	SUSCETTIVITÀ MEDIA	SUSCETTIVITÀ BASSA
MOLISE		In tutte le province	
CAMPANIA		AV, BN, SA	CE, NA
PUGLIA		FG	BA, BAT, BR, LE, TA
BASILICATA		In tutte le province	
CALABRIA		CS, RC	CZ, KR, VV
SICILIA	CT, EN, PA, RG, SR	AG, CL, ME, TP	

### Previsione meteorologica

**Precipitazioni:** assenti o non rilevanti.

**Venti:** deboli di direzione variabile, con locali rinforzi da sud sulla Sicilia occidentale; a regime di brezza lungo le coste nel pomeriggio.

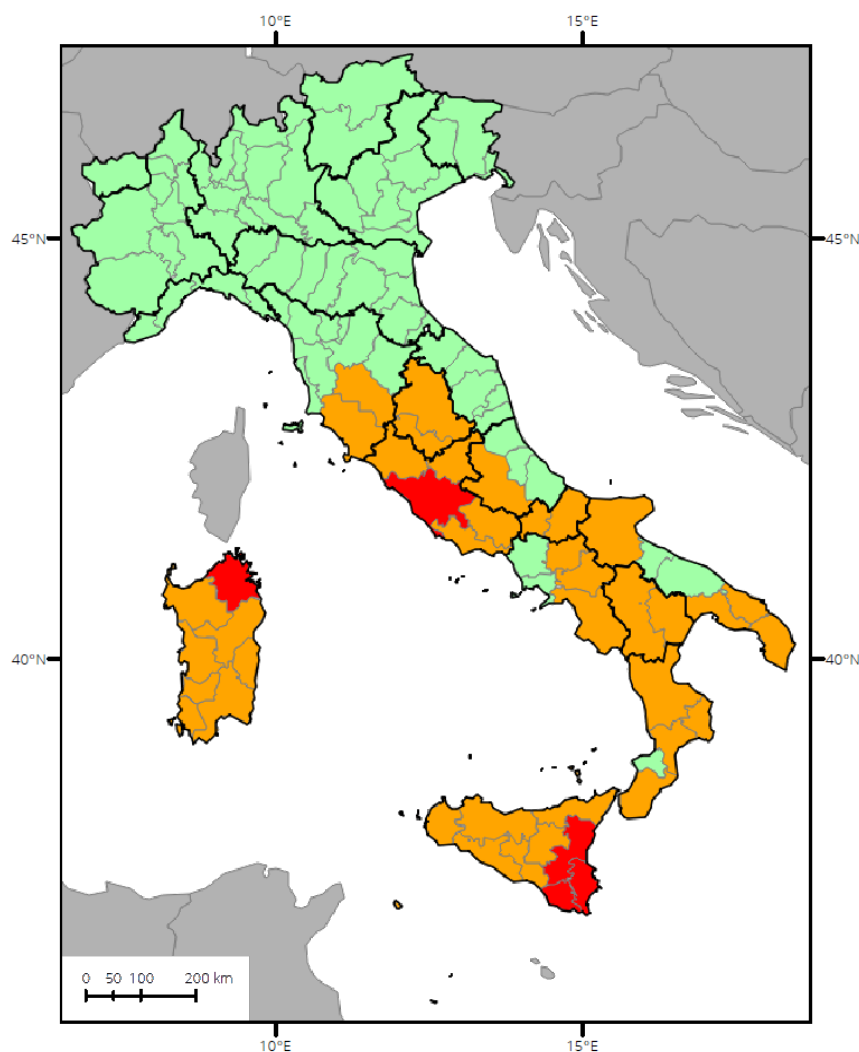
**Temperature:** in generale aumento, con valori massimi da elevati a molto elevati, specie su Sicilia, Puglia e Basilicata.

**Umidità minima nei bassi strati:** 20-40%.

## BOLLETTINO DI PREVISIONE NAZIONALE INCENDI BOSCHIVI

condizioni di suscettività all'innesco e alla propagazione di incendi boschivi

### Previsione per martedì, 28 giugno 2022, per l'Italia



#### LEGENDA

- **SUSCETTIVITÀ ALTA**  
Ad innesco avvenuto, l'incendio si propagerà in maniera tale da poter rapidamente raggiungere dimensioni e intensità tali da renderlo difficilmente contrastabile con le sole forze ordinarie, ancorché rinforzate, richiedendo il dispiegamento di ulteriori mezzi aerei.
  - **SUSCETTIVITÀ MEDIA**  
Ad innesco avvenuto, l'incendio si propagerà in maniera tale da dover essere tempestivamente fronteggiato con forze ordinarie, altrimenti potrebbe essere necessario un dispiegamento di ulteriori forze per contrastarlo, rafforzando le squadre a terra ed impiegando piccoli e medi mezzi aerei.
  - **SUSCETTIVITÀ BASSA**  
Ad innesco avvenuto, ancorché poco probabile, l'incendio si propagerà in maniera tale che dovrebbe essere fronteggiato con le sole forze ordinarie, comunque necessarie.
- Confine regionale  
— Confine provinciale

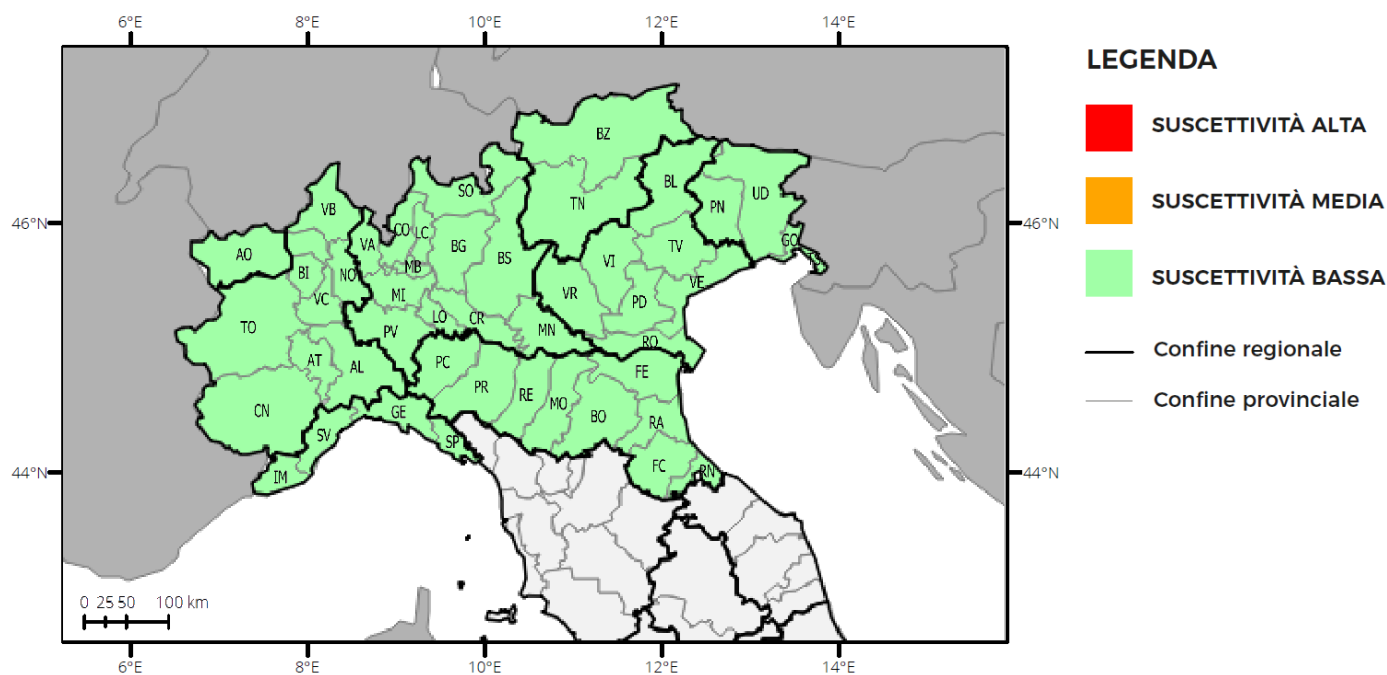
#### Situazione sinottica

martedì un veloce passaggio perturbato interesserà il Nord con temporali sparsi e associato calo delle temperature, specie sui settori occidentali.

## BOLLETTINO DI PREVISIONE NAZIONALE INCENDI BOSCHIVI

condizioni di suscettività all'innesco e alla propagazione di incendi boschivi

### Previsione per martedì, 28 giugno 2022, per l'Italia settentrionale



REGIONE	SUSCETTIVITÀ ALTA	SUSCETTIVITÀ MEDIA	SUSCETTIVITÀ BASSA
VALLE D'AOSTA			AO
PIEMONTE			In tutte le province
LOMBARDIA			In tutte le province
TRENTINO A. A.			In tutte le province
VENETO			In tutte le province
FRIULI V. GIULIA			In tutte le province
LIGURIA			In tutte le province
EMILIA-ROMAGNA			In tutte le province

### Previsione meteorologica

**Precipitazioni:** da isolate a sparse, con rovesci o temporali, su Valle d'Aosta, Piemonte, Lombardia, Trentino, Alto Adige, settori montuosi di Veneto e Friuli Venezia Giulia, Liguria ed Emilia-Romagna occidentale; assenti o non rilevanti altrove.

**Venti:** deboli variabili, a regime di brezza lungo le coste nel pomeriggio.

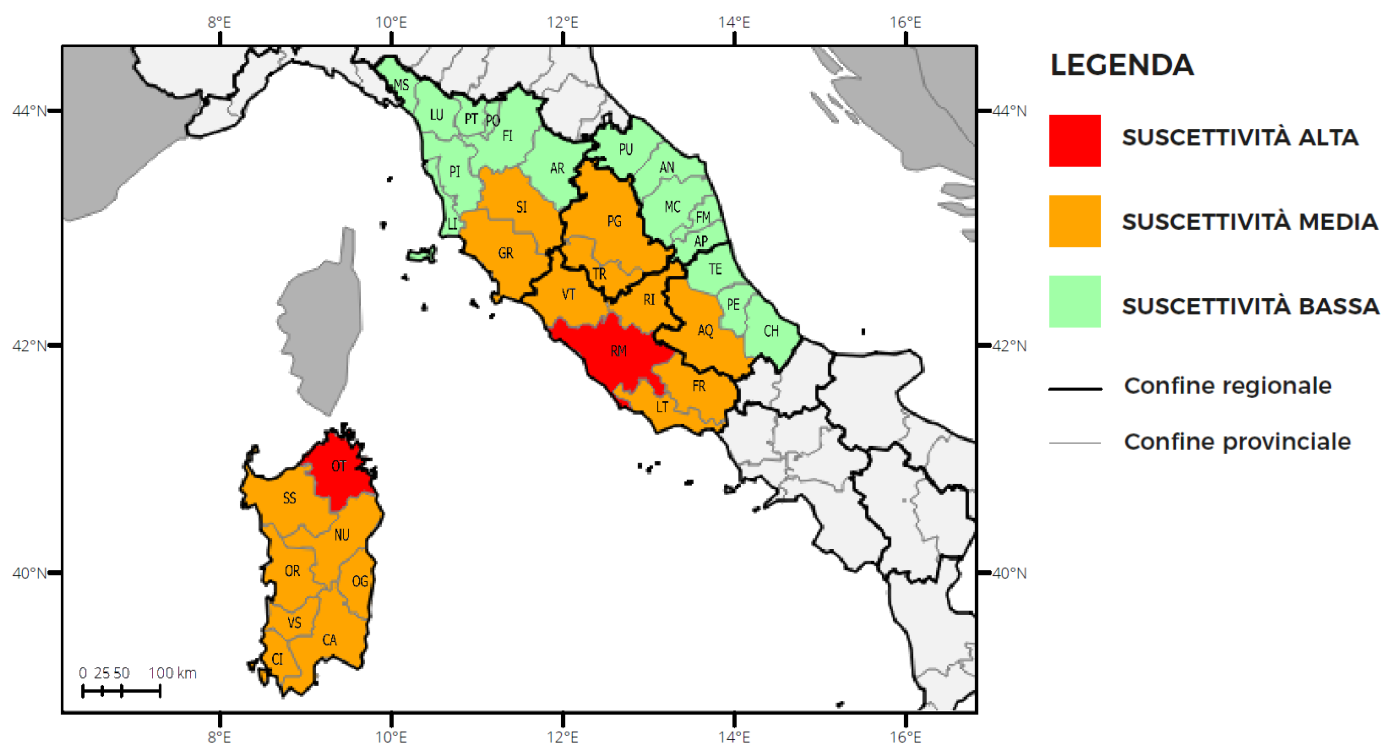
**Temperature:** massime in diminuzione; valori elevati sulla Pianura Padana orientale.

**Umidità minima nei bassi strati:** 25-50% sulla Pianura Padana orientale, 60-80% altrove.

## BOLLETTINO DI PREVISIONE NAZIONALE INCENDI BOSCHIVI

condizioni di suscettività all'innesco e alla propagazione di incendi boschivi

### Previsione per martedì, 28 giugno 2022, per l'Italia centrale e la Sardegna



REGIONE	SUSCETTIVITÀ ALTA	SUSCETTIVITÀ MEDIA	SUSCETTIVITÀ BASSA
TOSCANA		GR, SI	AR, FI, LI, LU, MS, PI, PO, PT
UMBRIA		In tutte le province	
MARCHE			In tutte le province
LAZIO	RM	FR, LT, RI, VT	
ABRUZZO		AQ	CH, PE, TE
SARDEGNA	OT	CA, CI, NU, OG, OR, SS, VS	

### Previsione meteorologica

**Precipitazioni:** assenti o non rilevanti.

**Venti:** moderati o tesi occidentali sulla Sardegna; deboli o localmente moderati, in prevalenza dai quadranti meridionali, altrove.

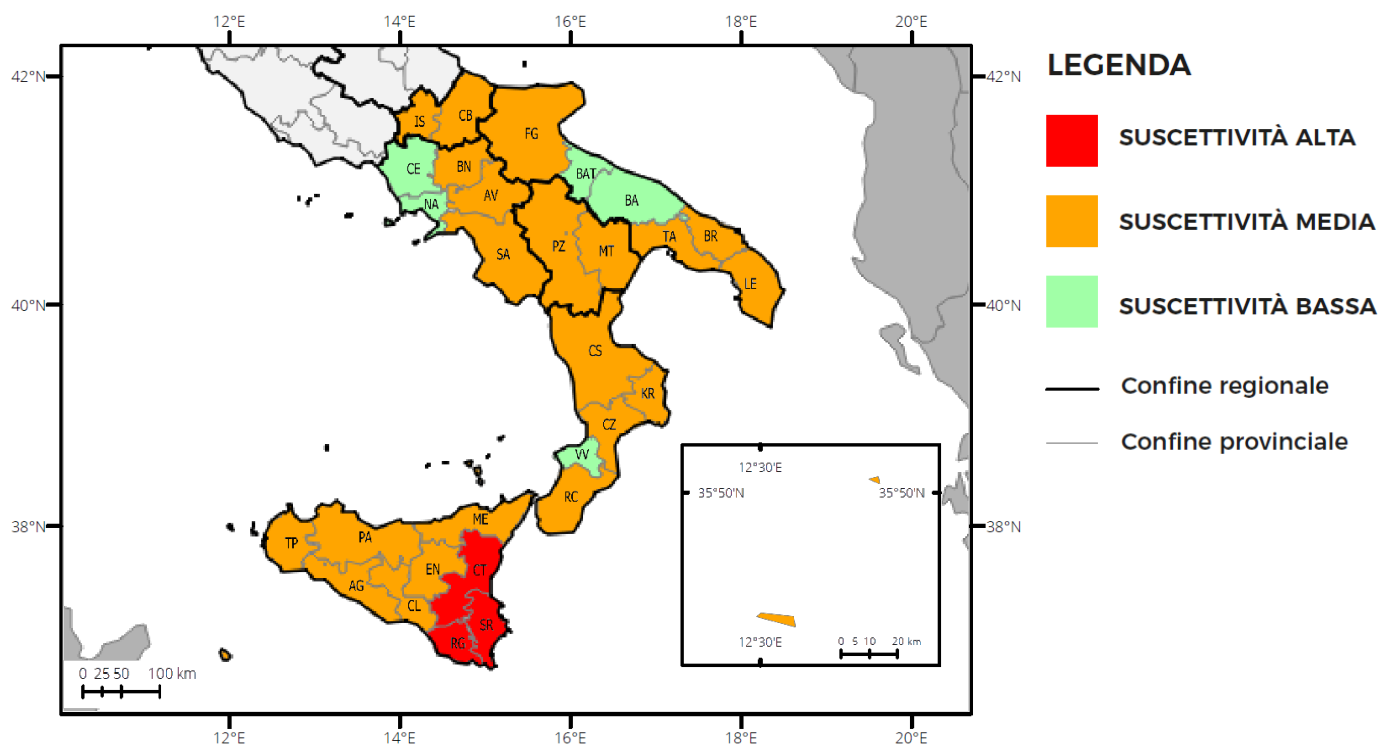
**Temperature:** massime in diminuzione; valori elevati sulle regioni peninsulari, fino a molto elevati su Umbria e Lazio.

**Umidità minima nei bassi strati:** 30-50%.

## BOLLETTINO DI PREVISIONE NAZIONALE INCENDI BOSCHIVI

condizioni di suscettività all'innesco e alla propagazione di incendi boschivi

### Previsione per martedì, 28 giugno 2022, per l'Italia meridionale e la Sicilia



REGIONE	SUSCETTIVITÀ ALTA	SUSCETTIVITÀ MEDIA	SUSCETTIVITÀ BASSA
MOLISE		In tutte le province	
CAMPANIA		AV, BN, SA	CE, NA
PUGLIA		BR, FG, LE, TA	BA, BAT
BASILICATA		In tutte le province	
CALABRIA		CS, CZ, KR, RC	VV
SICILIA	CT, RG, SR	AG, CL, EN, ME, PA, TP	

### Previsione meteorologica

**Precipitazioni:** assenti o non rilevanti.

**Venti:** deboli di direzione variabile, con locali rinforzi da ovest sulla Sicilia occidentale; a regime di brezza lungo le coste nel pomeriggio.

**Temperature:** senza variazioni di rilievo, con valori massimi da elevati a molto elevati, specie su Sicilia, Puglia e Basilicata.

**Umidità minima nei bassi strati:** 20-40%.



## **BOLLETTINO DI PREVISIONE NAZIONALE INCENDI BOSCHIVI**

Il bollettino di previsione nazionale degli incendi boschivi è stato emesso sulla base di quanto dettato dalla Direttiva del Presidente Consiglio dei Ministri del 1 luglio 2011 recante "Direttiva in materia di lotta attiva agli incendi boschivi", pubblicata nella Gazzetta ufficiale n. 208, del 7 settembre 2011, e del Decreto attuativo del Capo del Dipartimento della Protezione Civile, repertorio n. 535 del 16 marzo 2021.

Il bollettino (Informativa n. 125/2022) emanato il 26 giugno 2022, contiene la previsione per lunedì 27 giugno 2022, la previsione per martedì 28 giugno 2022, ed è stato prodotto dal Servizio rischi ambientali, antropici e da incendi boschivi sulla base:

- delle previsioni meteorologiche sinottiche giornaliere di domenica 26 giugno 2022 emesse dal Centro Funzionale Centrale del Dipartimento Nazionale della Protezione Civile;
- dei risultati dei modelli di analisi delle condizioni favorevoli all'innesco e alla propagazione degli incendi boschivi in uso presso il Dipartimento della Protezione Civile;
- delle previsioni meteorologiche fornite dal Centro Funzionale Centrale del Dipartimento Nazionale della Protezione Civile;
- di elementi notiziari acquisiti.

Il bollettino mostra le previsioni delle condizioni di suscettività all'innesco e alla propagazione degli incendi boschivi, a scala provinciale e in tre classi di suscettività: alta (rosso), media (arancione), bassa (verde). Le tre classi di suscettività sono descritte a pagina 1 del bollettino.

**IL DIRETTORE DELL'UFFICIO**

**Fausto Guzzetti**

(ai sensi dell'art. 3.C.2 D. LGS. N. 39/1993)