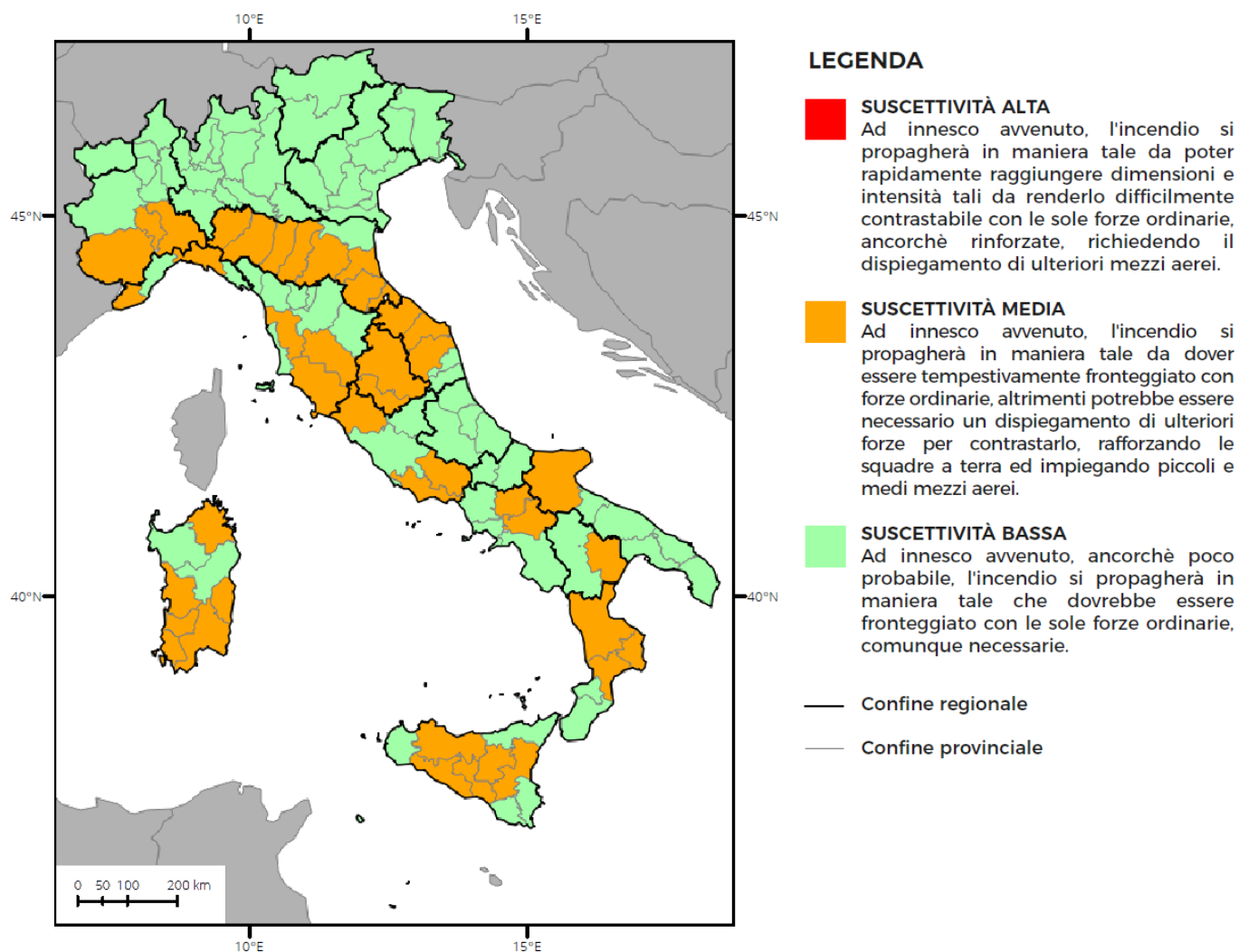


BOLLETTINO DI PREVISIONE NAZIONALE INCENDI BOSCHIVI

condizioni di suscettività all'innesco e alla propagazione di incendi boschivi

Previsione per lunedì, 20 giugno 2022, per l'Italia



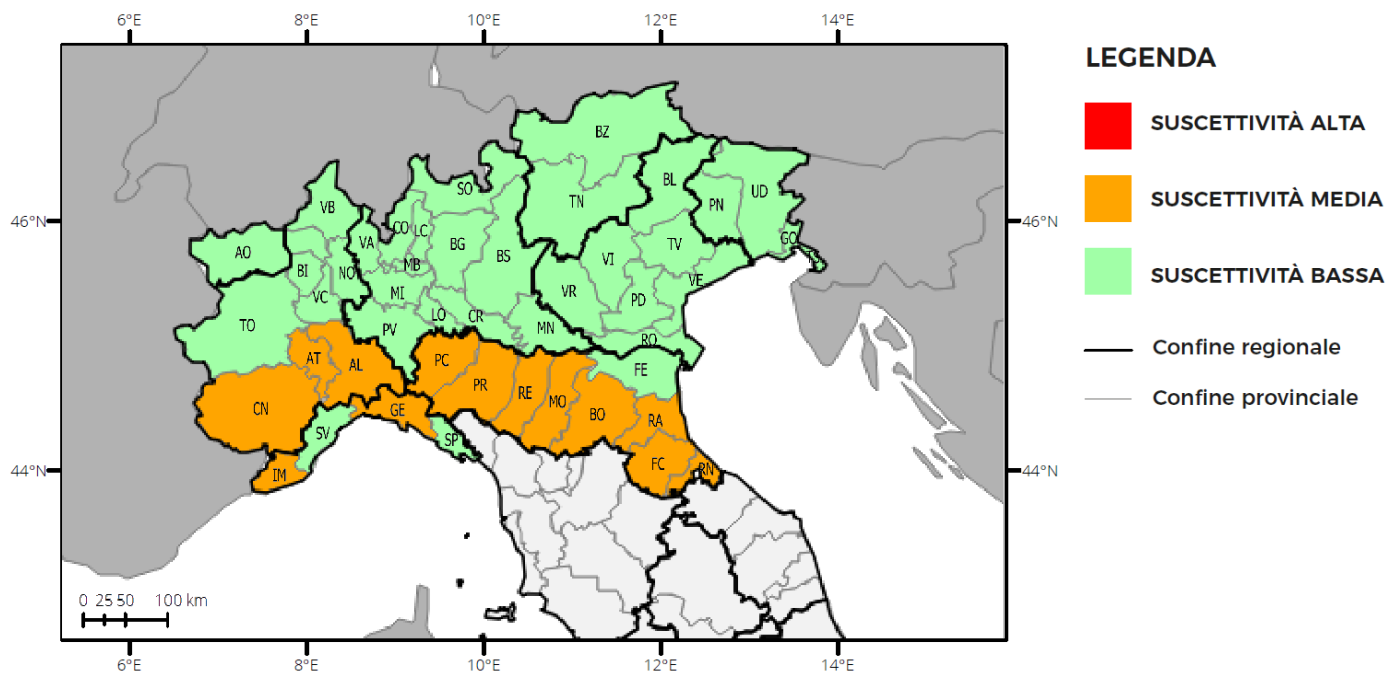
Situazione sinottica

un robusto promontorio, esteso tra il Mediterraneo occidentale e l'Europa centro-orientale, investe pienamente l'Italia e mantiene condizioni di tempo stabile, con solo isolati rovesci sui settori alpini centro-orientali e sui rilievi di Calabria e Sicilia. La ventilazione, debole e a regime di brezza lungo le coste, favorirà l'incremento delle temperature, specie sulla Pianura padana.

BOLLETTINO DI PREVISIONE NAZIONALE INCENDI BOSCHIVI

condizioni di suscettività all'innesco e alla propagazione di incendi boschivi

Previsione per lunedì, 20 giugno 2022, per l'Italia settentrionale



REGIONE	SUSCETTIVITÀ ALTA	SUSCETTIVITÀ MEDIA	SUSCETTIVITÀ BASSA
VALLE D'AOSTA			AO
PIEMONTE		AL, AT, CN	BI, NO, TO, VB, VC
LOMBARDIA			In tutte le province
TRENTINO A. A.			In tutte le province
VENETO			In tutte le province
FRIULI V. GIULIA			In tutte le province
LIGURIA		GE, IM	SP, SV
EMILIA-ROMAGNA		BO, FC, MO, PC, PR, RA, RE, RN	FE

Previsione meteorologica

Precipitazioni: isolati rovesci o temporali sui settori alpini del Triveneto; assenti o non rilevanti altrove.

Venti: deboli dai quadranti meridionali, a regime di brezza durante le ore calde della giornata; ulteriori rinforzi da ovest, con raffiche a ridosso dei settori montuosi del Piemonte centro-meridionale e della Liguria, in estensione a quelli emiliano-romagnoli.

Temperature: massime in aumento, localmente sensibile, sui settori centro-orientali della Pianura padana, con valori da elevati a localmente molto elevati; senza variazioni di rilievo altrove.



PROTEZIONE CIVILE
Presidenza del Consiglio dei Ministri
Dipartimento della Protezione Civile

Informativa n. 118/2022

Giorno di emissione: **domenica, 19/06/2022**

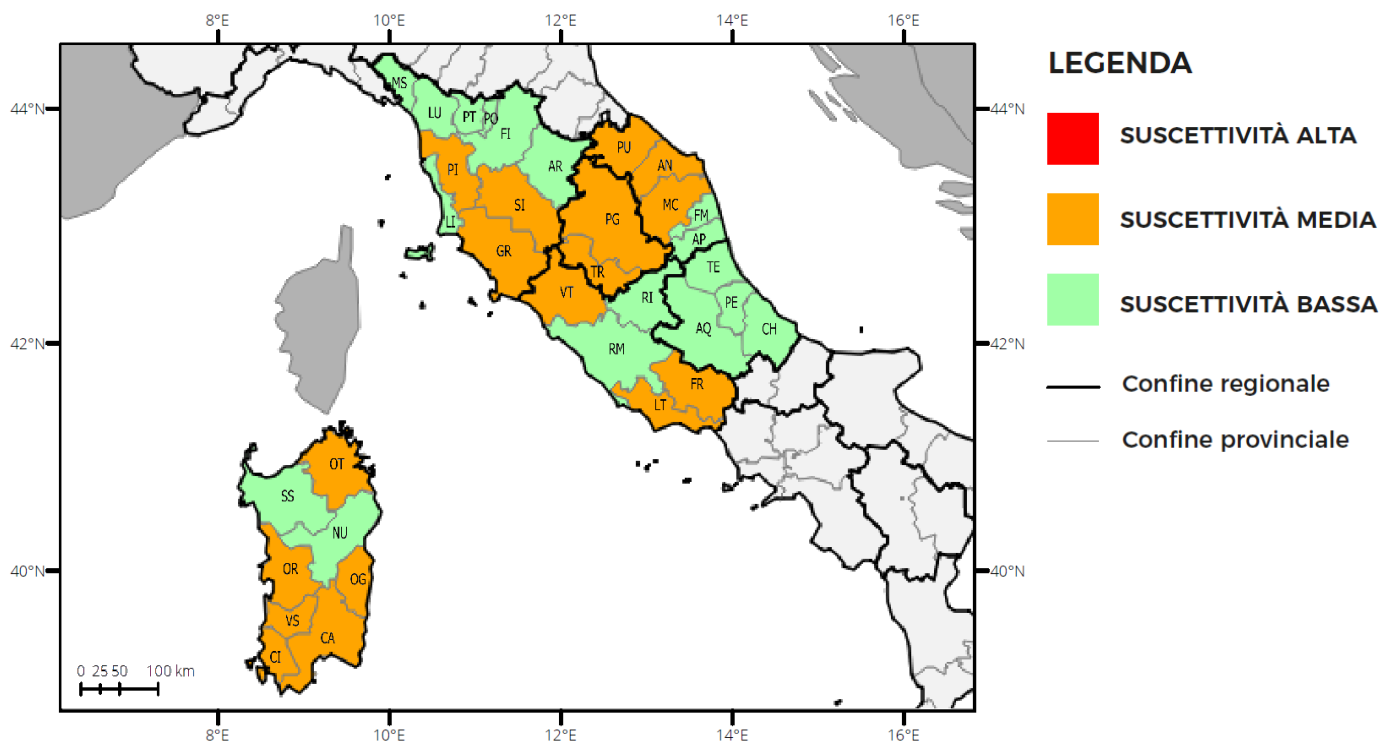
Prossima emissione: lunedì, 20/06/2022

Umidità minima nei bassi strati: 15-40% sulle zone pianeggianti, 30-60% altrove.

BOLLETTINO DI PREVISIONE NAZIONALE INCENDI BOSCHIVI

condizioni di suscettività all'innesco e alla propagazione di incendi boschivi

Previsione per lunedì, 20 giugno 2022, per l'Italia centrale e la Sardegna



REGIONE	SUSCETTIVITÀ ALTA	SUSCETTIVITÀ MEDIA	SUSCETTIVITÀ BASSA
TOSCANA		GR, PI, SI	AR, FI, LI, LU, MS, PO, PT
UMBRIA		In tutte le province	
MARCHE		AN, MC, PU	AP, FM
LAZIO		FR, LT, VT	RI, RM
ABRUZZO			In tutte le province
SARDEGNA		CA, CI, OG, OR, OT, VS	NU, SS

Previsione meteorologica

Precipitazioni: assenti o non rilevanti.

Venti: deboli/moderati sud-orientali, a localmente tesi, lungo le coste della Sardegna sud-orientale; altrove generalmente deboli dai quadranti meridionali o a regime di brezza; rinforzi da ovest e possibili raffiche a ridosso dei settori montuosi tosco-umbro-marchigiani.

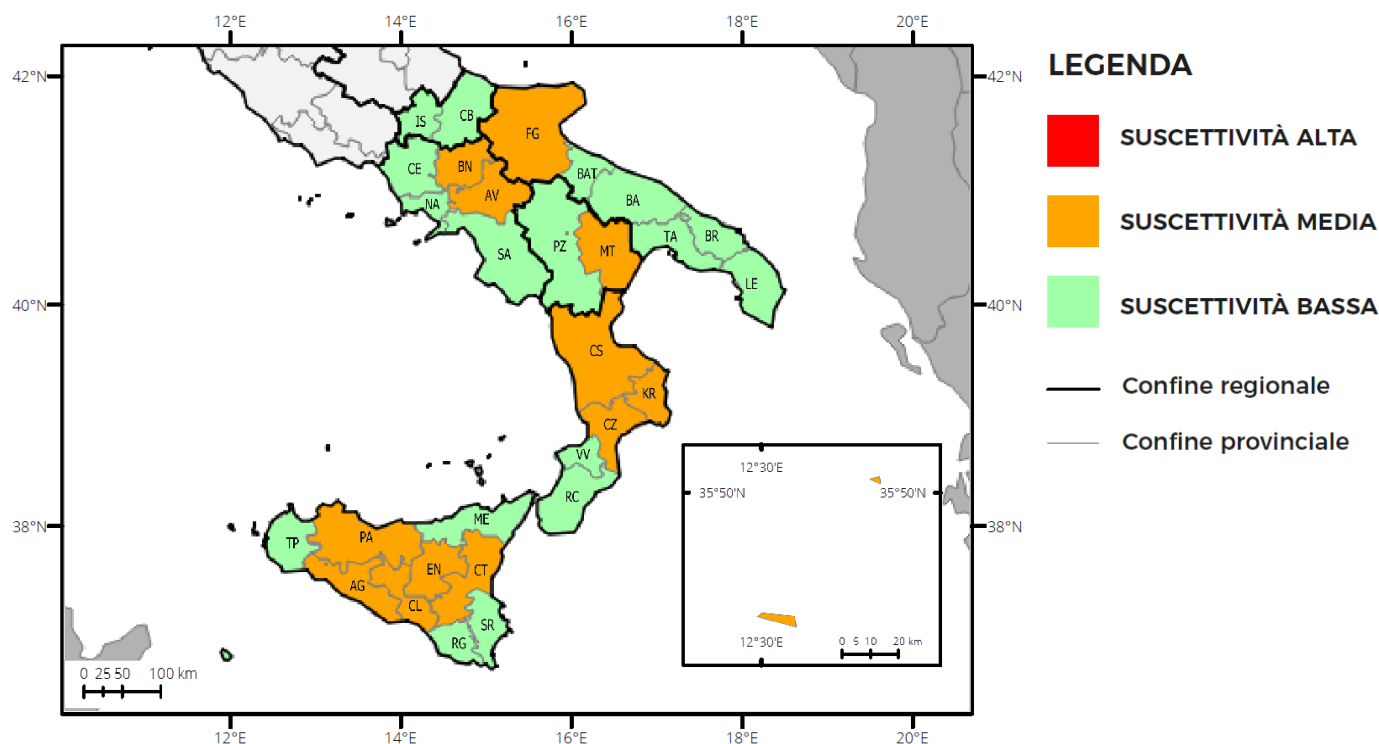
Temperature: massime in aumento, localmente sensibile, sui settori orientali della Penisola; senza variazioni di rilievo altrove, con valori generalmente elevati, specie su Sardegna e Marche e localmente anche sulle restanti zone pianeggianti e collinari.

Umidità minima nei bassi strati: 15-40%.

BOLLETTINO DI PREVISIONE NAZIONALE INCENDI BOSCHIVI

condizioni di suscettività all'innesco e alla propagazione di incendi boschivi

Previsione per lunedì, 20 giugno 2022, per l'Italia meridionale e la Sicilia



REGIONE	SUSCETTIVITÀ ALTA	SUSCETTIVITÀ MEDIA	SUSCETTIVITÀ BASSA
MOLISE			In tutte le province
CAMPANIA		AV, BN	CE, NA, SA
PUGLIA		FG	BA, BAT, BR, LE, TA
BASILICATA		MT	PZ
CALABRIA		CS, CZ, KR	RC, VV
SICILIA		AG, CL, CT, EN, PA	ME, RG, SR, TP

Previsione meteorologica

Precipitazioni: assenti o non rilevanti.

Venti: generalmente deboli dai quadranti meridionali o secondo regime di brezza durante le ore calde della giornata.

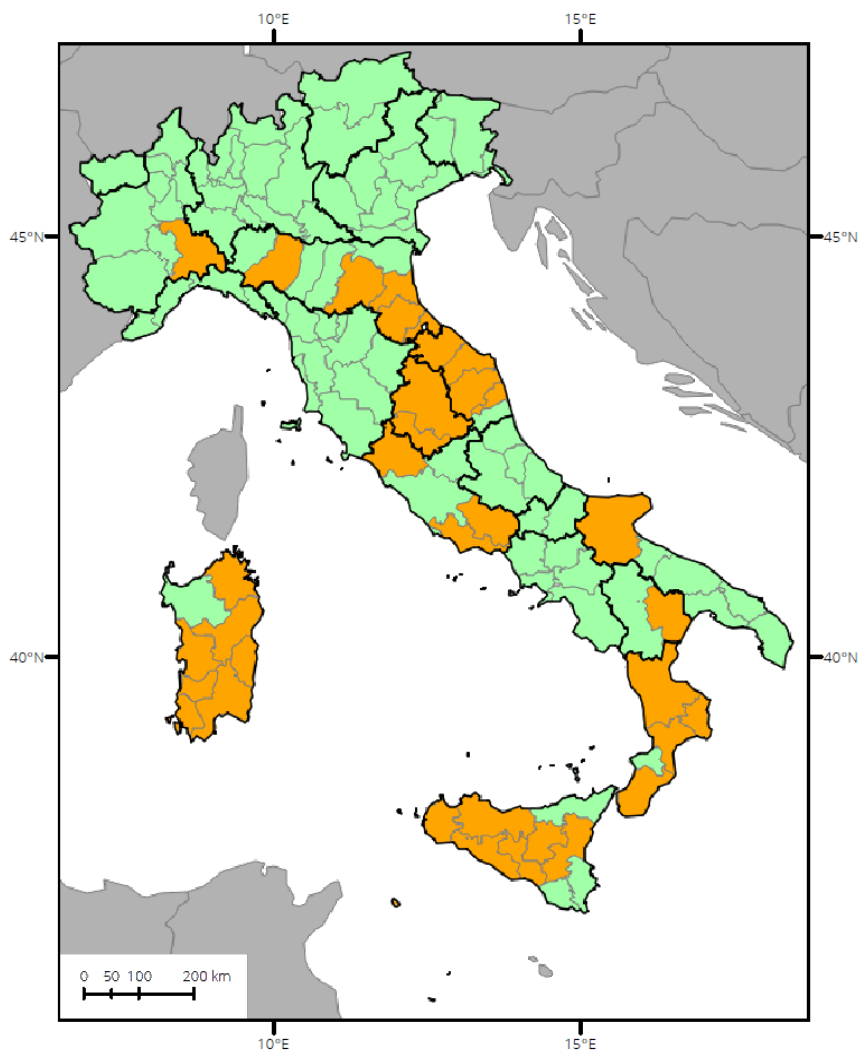
Temperature: massime in aumento, localmente sensibile, sui settori orientali della Penisola; senza variazioni di rilievo altrove. Temperature massime generalmente elevate, specie su Puglia e settori orientali di Basilicata e Sicilia.

Umidità minima nei bassi strati: 30-60% su Calabria centro-meridionale e Sicilia nord-orientale; 15-40% altrove.

BOLLETTINO DI PREVISIONE NAZIONALE INCENDI BOSCHIVI

condizioni di suscettività all'innesco e alla propagazione di incendi boschivi

Previsione per martedì, 21 giugno 2022, per l'Italia



LEGENDA

- **SUSCETTIVITÀ ALTA**
Ad innesco avvenuto, l'incendio si propagherà in maniera tale da poter rapidamente raggiungere dimensioni e intensità tali da renderlo difficilmente contrastabile con le sole forze ordinarie, ancorchè rinforzate, richiedendo il dispiegamento di ulteriori mezzi aerei.
 - **SUSCETTIVITÀ MEDIA**
Ad innesco avvenuto, l'incendio si propagherà in maniera tale da dover essere tempestivamente fronteggiato con forze ordinarie, altrimenti potrebbe essere necessario un dispiegamento di ulteriori forze per contrastarlo, rafforzando le squadre a terra ed impiegando piccoli e medi mezzi aerei.
 - **SUSCETTIVITÀ BASSA**
Ad innesco avvenuto, ancorchè poco probabile, l'incendio si propagherà in maniera tale che dovrebbe essere fronteggiato con le sole forze ordinarie, comunque necessarie.
- Confine regionale
— Confine provinciale

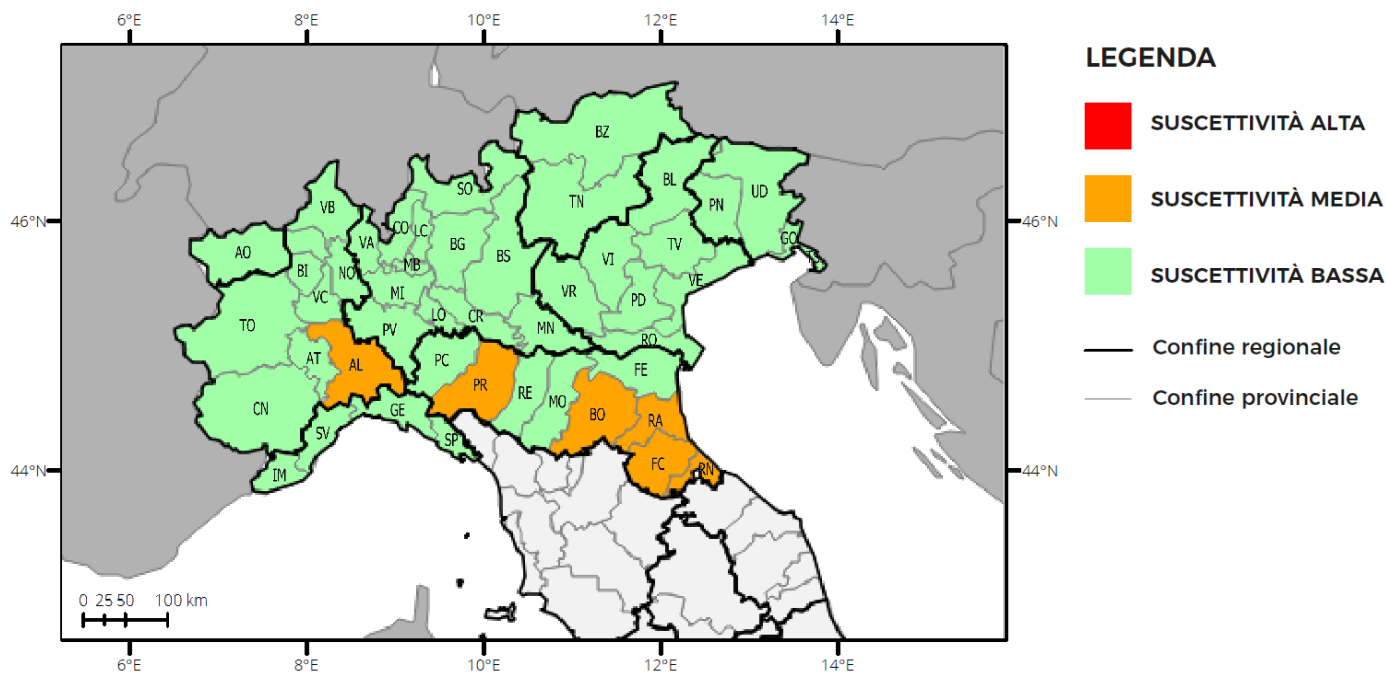
Situazione sinottica

il contesto non subirà sostanziali cambiamenti, con tempo ovunque stabile e isolati fenomeni temporaleschi pomeridiani solo sui rilievi alpini. La ventilazione debole o secondo regime di brezza favorirà un'ulteriore risalita delle temperature, anche su Sardegna, settori adriatici e Meridione.

BOLLETTINO DI PREVISIONE NAZIONALE INCENDI BOSCHIVI

condizioni di suscettività all'innesco e alla propagazione di incendi boschivi

Previsione per martedì, 21 giugno 2022, per l'Italia settentrionale



REGIONE	SUSCETTIVITÀ ALTA	SUSCETTIVITÀ MEDIA	SUSCETTIVITÀ BASSA
VALLE D'AOSTA			AO
PIEMONTE		AL	AT, BI, CN, NO, TO, VB, VC
LOMBARDIA			In tutte le province
TRENTINO A. A.			In tutte le province
VENETO			In tutte le province
FRIULI V. GIULIA			In tutte le province
LIGURIA			In tutte le province
EMILIA-ROMAGNA		BO, FC, PR, RA, RN	FE, MO, PC, RE

Previsione meteorologica

Precipitazioni: isolati rovesci o brevi temporali sui tutti i settori alpini; assenti o non rilevanti altrove.

Venti: generalmente deboli dai quadranti meridionali o secondo regime di brezza durante le ore calde della giornata; ulteriori rinforzi da ovest con possibili raffiche a ridosso di tutti i settori montuosi.

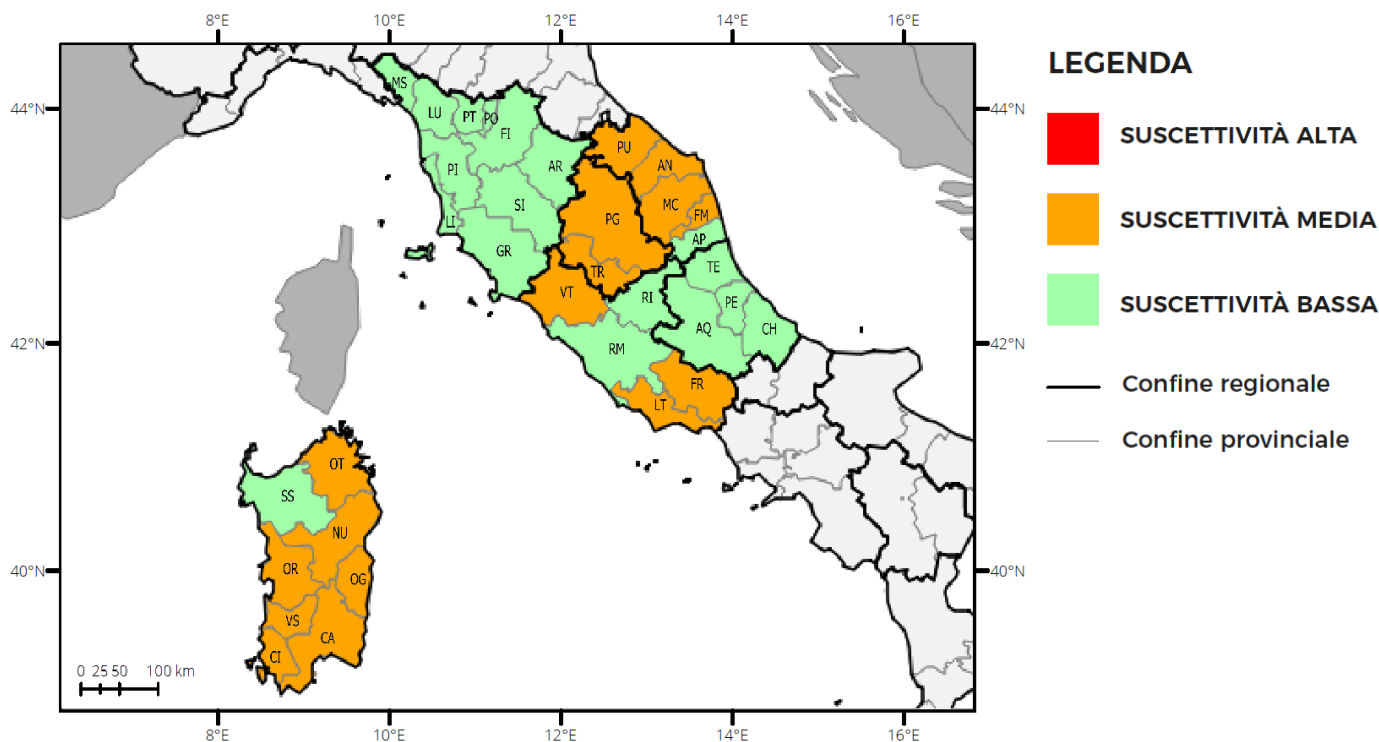
Temperature: massime senza variazioni di rilievo. Temperature massime elevate su tutte le zone pianeggianti, fino a localmente molto elevate sulla Pianura padana centro-orientale.

Umidità minima nei bassi strati: 15-40% sulle zone pianeggianti, 30-60% altrove.

BOLLETTINO DI PREVISIONE NAZIONALE INCENDI BOSCHIVI

condizioni di suscettività all'innesco e alla propagazione di incendi boschivi

Previsione per martedì, 21 giugno 2022, per l'Italia centrale e la Sardegna



REGIONE	SUSCETTIVITÀ ALTA	SUSCETTIVITÀ MEDIA	SUSCETTIVITÀ BASSA
TOSCANA			In tutte le province
UMBRIA		In tutte le province	
MARCHE		AN, FM, MC, PU	AP
LAZIO		FR, LT, VT	RI, RM
ABRUZZO			In tutte le province
SARDEGNA		CA, CI, NU, OG, OR, OT, VS	SS

Previsione meteorologica

Precipitazioni: assenti o non rilevanti.

Venti: deboli/moderati sud-orientali, tendenti a localmente tesi, lungo le coste della Sardegna meridionale ed orientale; altrove generalmente deboli dai quadranti meridionali o a regime di brezza durante le ore calde della giornata; ulteriori rinforzi da ovest con possibili raffiche a ridosso di tutti i settori montuosi.

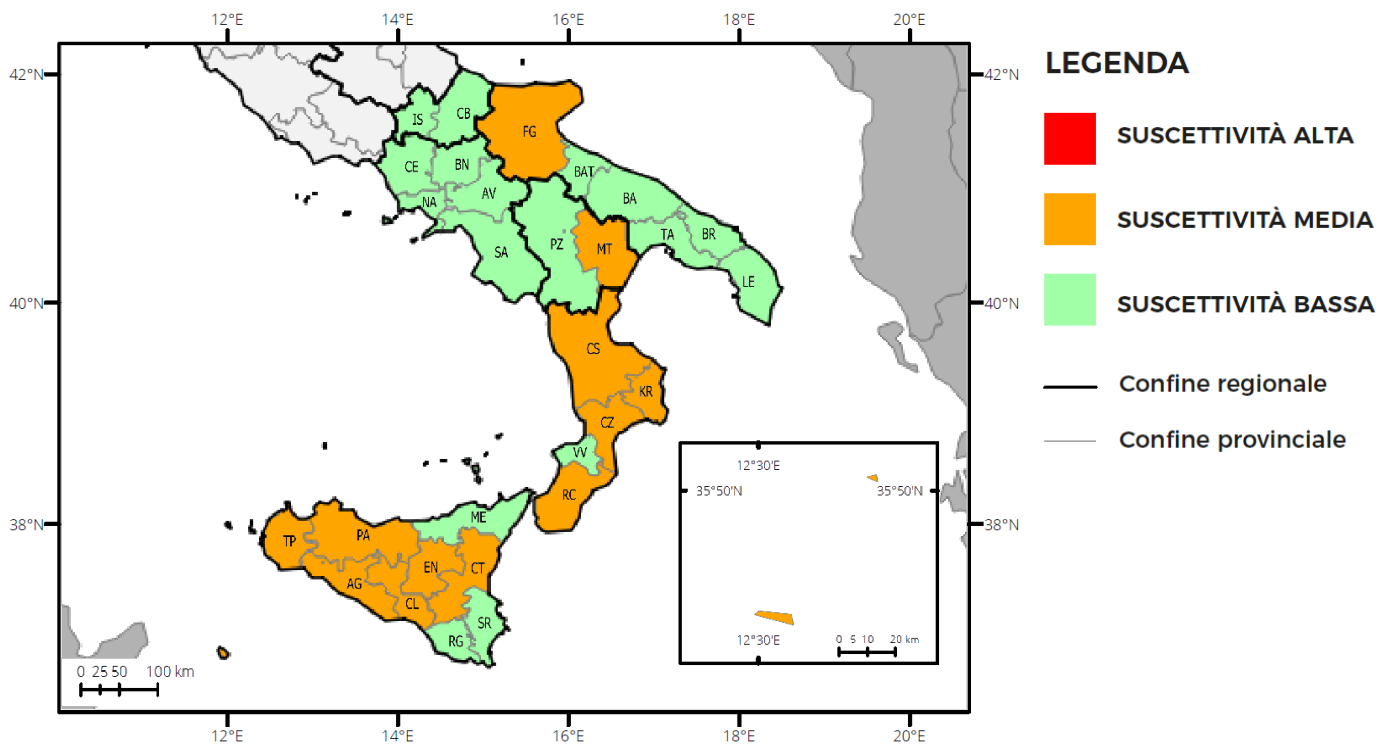
Temperature: massime in sensibile aumento sulla Sardegna; senza variazioni di rilievo altrove. Temperature massime elevate su tutte le zone pianeggianti e collinari, fino a localmente molto elevate su Sardegna e Marche.

Umidità minima nei bassi strati: 15-40%.

BOLLETTINO DI PREVISIONE NAZIONALE INCENDI BOSCHIVI

condizioni di suscettività all'innesco e alla propagazione di incendi boschivi

Previsione per martedì, 21 giugno 2022, per l'Italia meridionale e la Sicilia



REGIONE	SUSCETTIVITÀ ALTA	SUSCETTIVITÀ MEDIA	SUSCETTIVITÀ BASSA
MOLISE			In tutte le province
CAMPANIA			In tutte le province
PUGLIA		FG	BA, BAT, BR, LE, TA
BASILICATA		MT	PZ
CALABRIA		CS, CZ, KR, RC	VV
SICILIA		AG, CL, CT, EN, PA, TP	ME, RG, SR

Previsione meteorologica

Precipitazioni: assenti o non rilevanti.

Venti: generalmente deboli dai quadranti occidentali, tendenti a tesi sullo Stretto di Messina, o a regime di brezza durante le ore calde della giornata; ulteriori rinforzi da ovest con possibili raffiche a ridosso dei settori montuosi, specie quelli calabresi e siciliani.

Temperature: massime in sensibile aumento sulla Sicilia e settori ionici; senza variazioni di rilievo altrove. Temperature massime elevate su Sicilia e settori ionici, fino a localmente molto elevate su Puglia e Basilicata orientale.

Umidità minima nei bassi strati: 15-40%.

BOLLETTINO DI PREVISIONE NAZIONALE INCENDI BOSCHIVI

Il bollettino di previsione nazionale degli incendi boschivi è stato emesso sulla base di quanto dettato dalla Direttiva del Presidente Consiglio dei Ministri del 1 luglio 2011 recante "Direttiva in materia di lotta attiva agli incendi boschivi", pubblicata nella Gazzetta ufficiale n. 208, del 7 settembre 2011, e del Decreto attuativo del Capo del Dipartimento della Protezione Civile, repertorio n. 535 del 16 marzo 2021.

Il bollettino (Informativa n. 118/2022) emanato il 19 giugno 2022, contiene la previsione per lunedì 20 giugno 2022, la previsione per martedì 21 giugno 2022, ed è stato prodotto dal Servizio rischi ambientali, antropici e da incendi boschivi sulla base:

- delle previsioni meteorologiche sinottiche giornaliere di domenica 19 giugno 2022 emesse dal Centro Funzionale Centrale del Dipartimento Nazionale della Protezione Civile;
- dei risultati dei modelli di analisi delle condizioni favorevoli all'innesco e alla propagazione degli incendi boschivi in uso presso il Dipartimento della Protezione Civile;
- delle previsioni meteorologiche fornite dal Centro Funzionale Centrale del Dipartimento Nazionale della Protezione Civile;
- di elementi notiziari acquisiti.

Il bollettino mostra le previsioni delle condizioni di suscettività all'innesco e alla propagazione degli incendi boschivi, a scala provinciale e in tre classi di suscettività: alta (rosso), media (arancione), bassa (verde). Le tre classi di suscettività sono descritte a pagina 1 del bollettino.

IL DIRETTORE DELL'UFFICIO

Fausto Guzzetti

(ai sensi dell'art. 3.C.2 D. LGS. N. 39/1993)