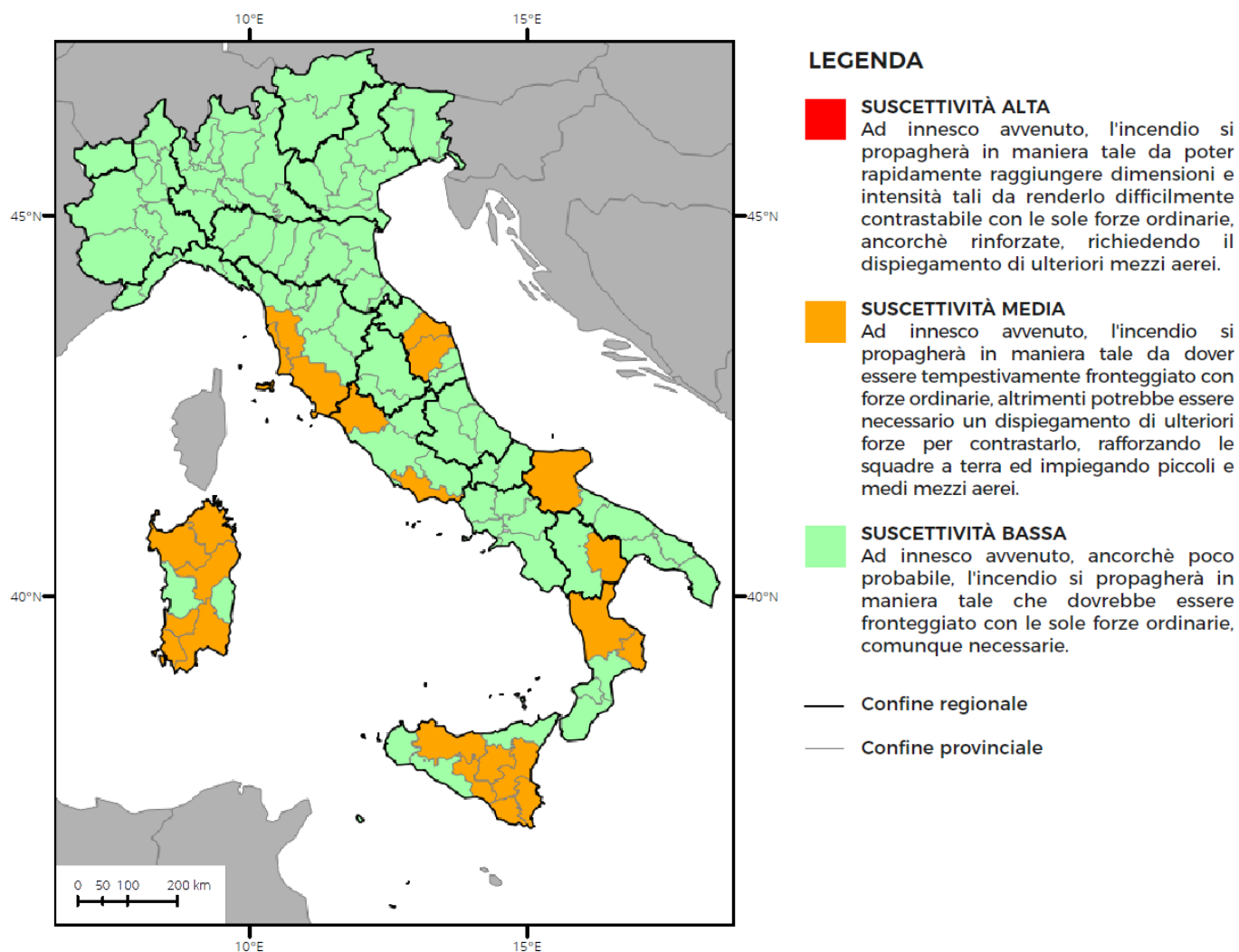


## BOLLETTINO DI PREVISIONE NAZIONALE INCENDI BOSCHIVI

condizioni di suscettività all'innesco e alla propagazione di incendi boschivi

### Previsione per domenica, 19 giugno 2022, per l'Italia



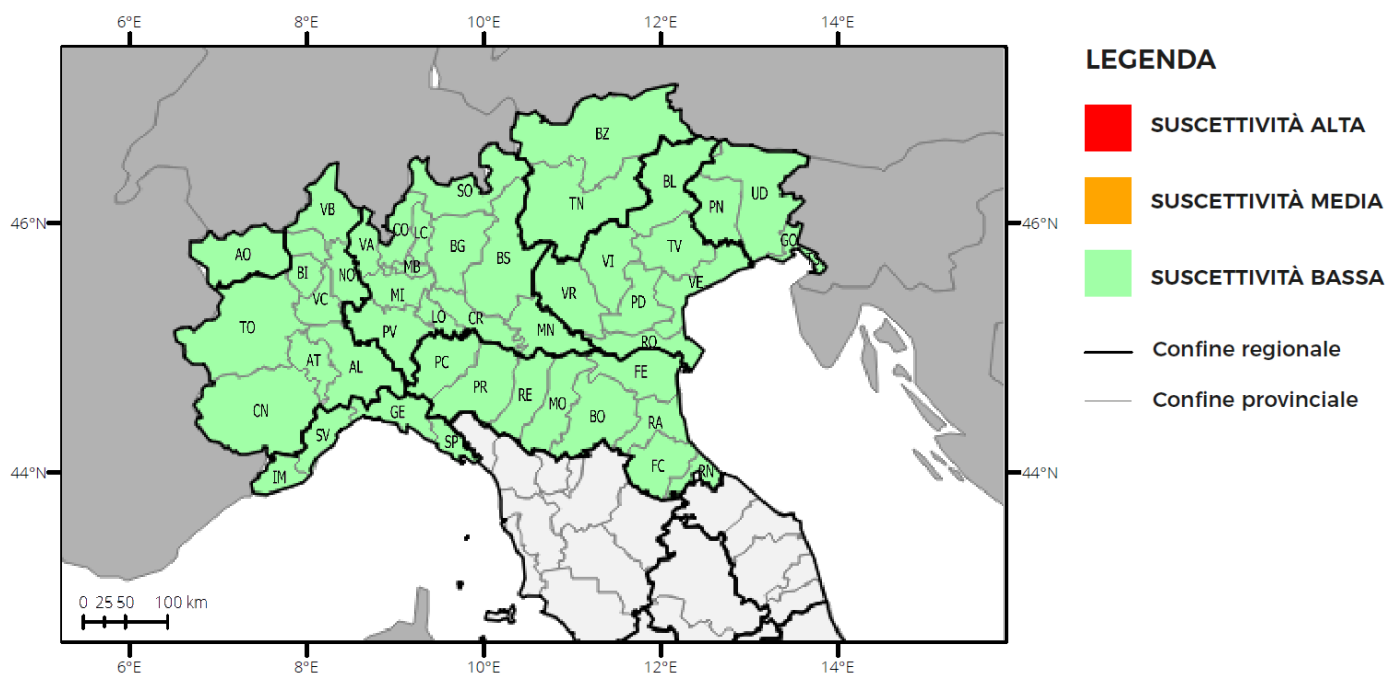
### Situazione sinottica

un robusto promontorio, esteso tra Mediterraneo occidentale e Francia, continua a mantenere condizioni di tempo stabile estivo sulla nostra Penisola, ad eccezione di Calabria e Sicilia, ancora interessate da una saccatura e fenomeni temporaleschi. Domani l'asse del promontorio si porterà decisamente verso levante, con generali condizioni stabili e soleggiate e solo isolati rovesci sui settori alpini e rilievi del Meridione. La ventilazione tenderà oggi ad intensificarsi e a disporsi da nord-est al Centro-Sud, mentre da domani tornerà ad essere debole e a regime di brezza.

## BOLLETTINO DI PREVISIONE NAZIONALE INCENDI BOSCHIVI

condizioni di suscettività all'innesco e alla propagazione di incendi boschivi

### Previsione per domenica, 19 giugno 2022, per l'Italia settentrionale



REGIONE	SUSCETTIVITÀ ALTA	SUSCETTIVITÀ MEDIA	SUSCETTIVITÀ BASSA
VALLE D'AOSTA			AO
PIEMONTE			In tutte le province
LOMBARDIA			In tutte le province
TRENTINO A. A.			In tutte le province
VENETO			In tutte le province
FRIULI V. GIULIA			In tutte le province
LIGURIA			In tutte le province
EMILIA-ROMAGNA			In tutte le province

### Previsione meteorologica

**Precipitazioni:** isolati rovesci o temporali sui settori alpini più settentrionali; assenti o non rilevanti altrove.

**Venti:** deboli in prevalenza dai quadranti meridionali; a regime di brezza nel pomeriggio sulle aree costiere.

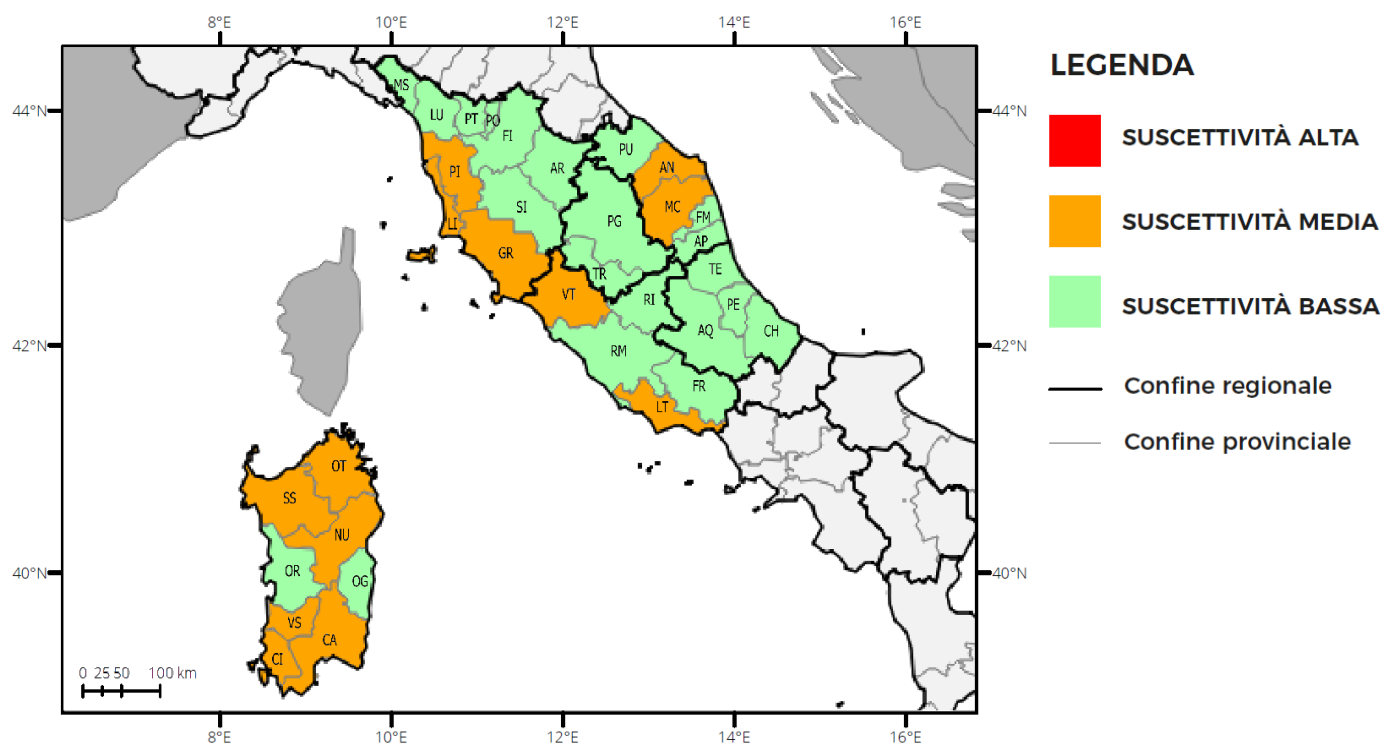
**Temperature:** senza variazioni di rilievo.

**Umidità minima nei bassi strati:** 40-60%.

## BOLLETTINO DI PREVISIONE NAZIONALE INCENDI BOSCHIVI

condizioni di suscettività all'innesco e alla propagazione di incendi boschivi

### Previsione per domenica, 19 giugno 2022, per l'Italia centrale e la Sardegna



REGIONE	SUSCETTIVITÀ ALTA	SUSCETTIVITÀ MEDIA	SUSCETTIVITÀ BASSA
TOSCANA		GR, LI, PI	AR, FI, LU, MS, PO, PT, SI
UMBRIA			In tutte le province
MARCHE		AN, MC	AP, FM, PU
LAZIO		LT, VT	FR, RI, RM
ABRUZZO			In tutte le province
SARDEGNA		CA, CI, NU, OT, SS, VS	OG, OR

### Previsione meteorologica

**Precipitazioni:** assenti o non rilevanti.

**Venti:** deboli variabili, a regime di brezza lungo le coste nel pomeriggio; tendenti a disporsi da sud-est sulla Sardegna meridionale, rinforzando fino a localmente tesi.

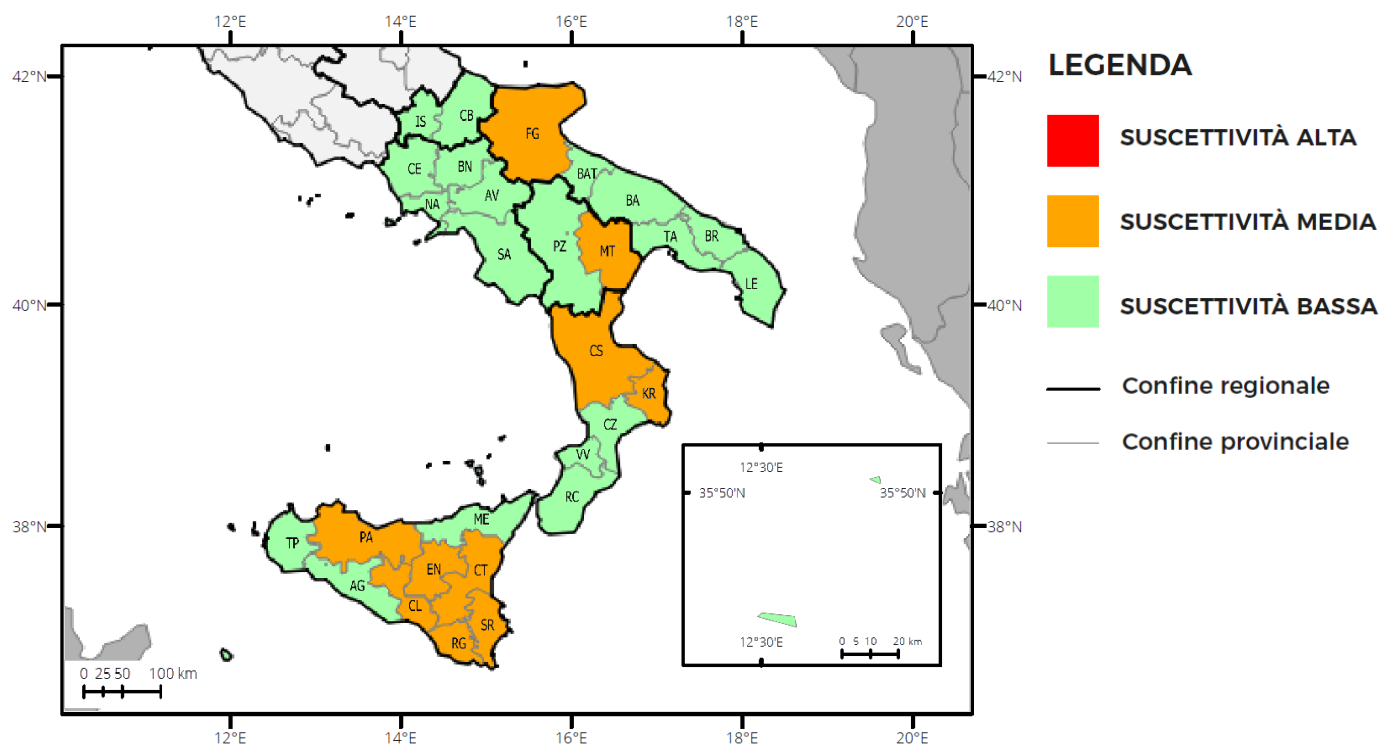
**Temperature:** massime in lieve aumento.

**Umidità minima nei bassi strati:** 30-50%.

## BOLLETTINO DI PREVISIONE NAZIONALE INCENDI BOSCHIVI

condizioni di suscettività all'innesco e alla propagazione di incendi boschivi

### Previsione per domenica, 19 giugno 2022, per l'Italia meridionale e la Sicilia



REGIONE	SUSCETTIVITÀ ALTA	SUSCETTIVITÀ MEDIA	SUSCETTIVITÀ BASSA
MOLISE			In tutte le province
CAMPANIA			In tutte le province
PUGLIA		FG	BA, BAT, BR, LE, TA
BASILICATA		MT	PZ
CALABRIA		CS, KR	CZ, RC, VV
SICILIA		CL, CT, EN, PA, RG, SR	AG, ME, TP

### Previsione meteorologica

**Precipitazioni:** isolati rovesci o temporali su zone interne di Calabria e Sicilia; assenti o non rilevanti altrove.

**Venti:** residui rinforzi al mattino da nord su Puglia ed aree ioniche; deboli variabili altrove, a regime di brezza lungo le coste nel pomeriggio.

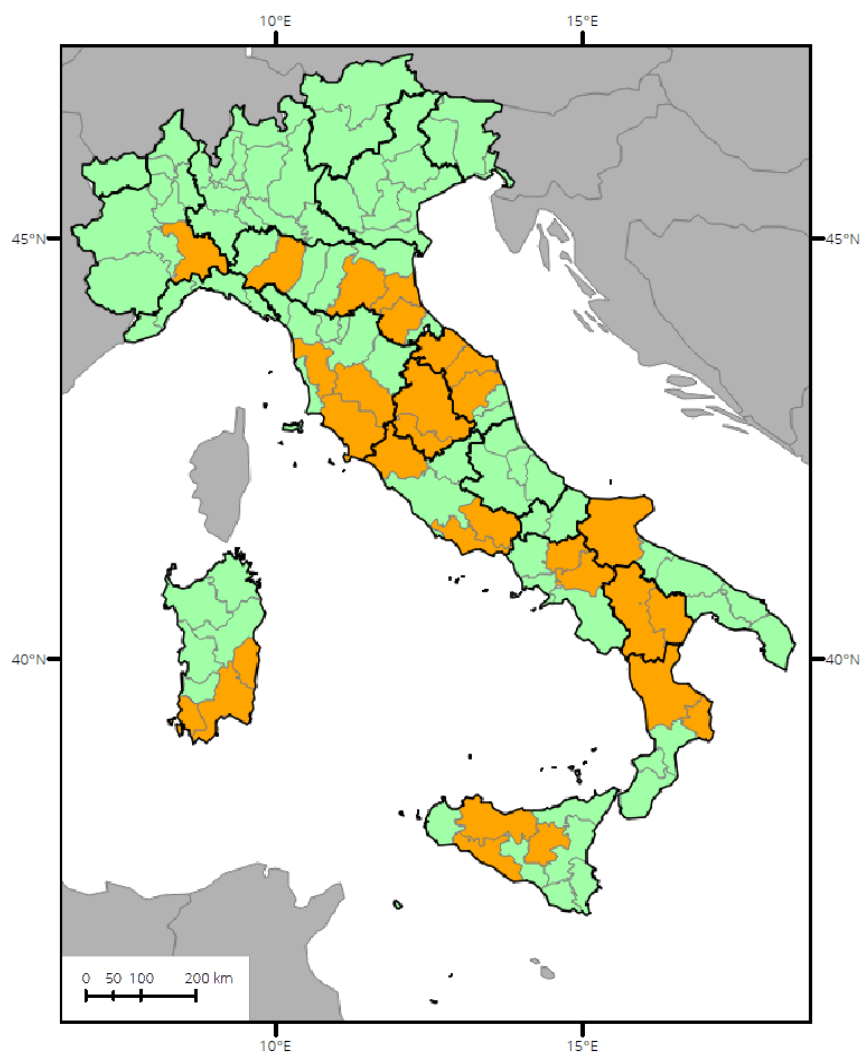
**Temperature:** massime in lieve aumento sulle regioni peninsulari.

**Umidità minima nei bassi strati:** 40-50%.

## BOLLETTINO DI PREVISIONE NAZIONALE INCENDI BOSCHIVI

condizioni di suscettività all'innesco e alla propagazione di incendi boschivi

### Previsione per lunedì, 20 giugno 2022, per l'Italia



#### LEGENDA

- SUSCETTIVITÀ ALTA**  
Ad innesco avvenuto, l'incendio si propagerà in maniera tale da poter rapidamente raggiungere dimensioni e intensità tali da renderlo difficilmente contrastabile con le sole forze ordinarie, ancorchè rinforzate, richiedendo il dispiegamento di ulteriori mezzi aerei.
  - SUSCETTIVITÀ MEDIA**  
Ad innesco avvenuto, l'incendio si propagerà in maniera tale da dover essere tempestivamente fronteggiato con forze ordinarie, altrimenti potrebbe essere necessario un dispiegamento di ulteriori forze per contrastarlo, rafforzando le squadre a terra ed impiegando piccoli e medi mezzi aerei.
  - SUSCETTIVITÀ BASSA**  
Ad innesco avvenuto, ancorchè poco probabile, l'incendio si propagerà in maniera tale che dovrebbe essere fronteggiato con le sole forze ordinarie, comunque necessarie.
- Confine regionale  
— Confine provinciale

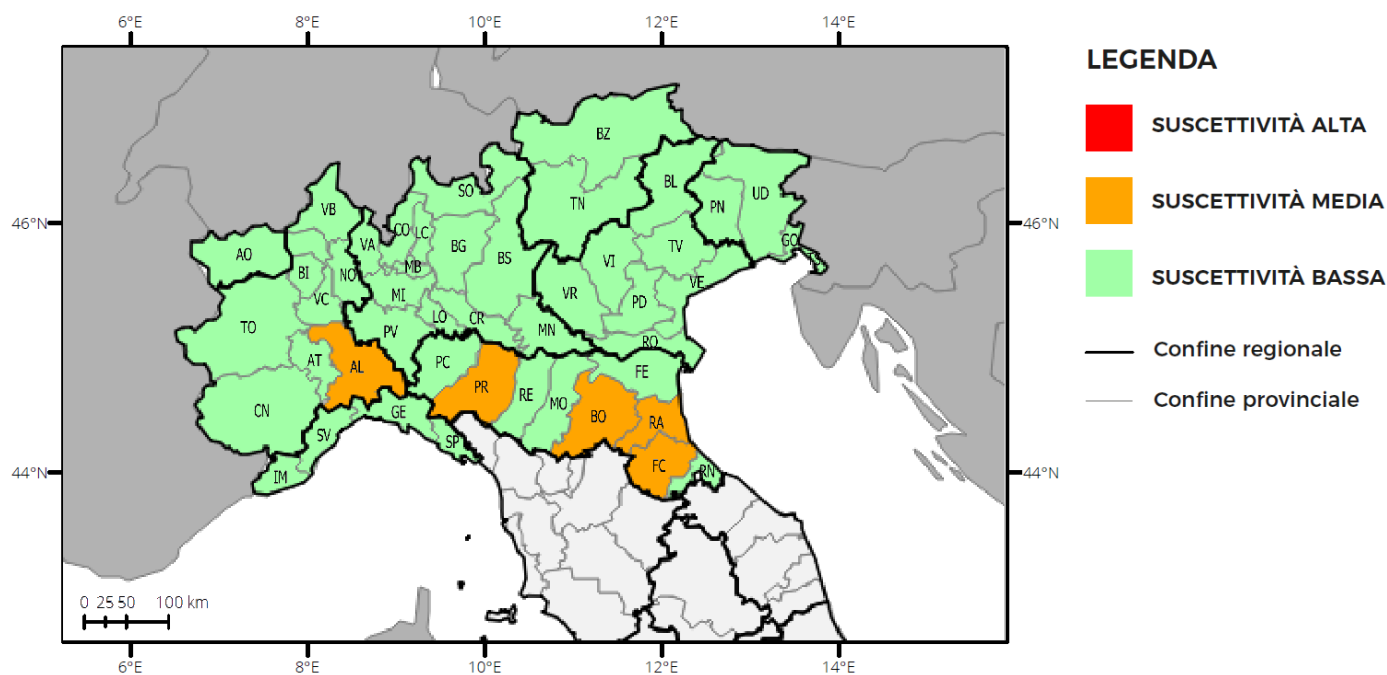
#### Situazione sinottica

lunedì l'asse del promontorio si posizionerà pienamente sull'Italia, con generali condizioni stabili e soleggiate e solo isolati rovesci sui settori alpini orientali. La ventilazione tornerà ad essere debole e a regime di brezza.

## BOLLETTINO DI PREVISIONE NAZIONALE INCENDI BOSCHIVI

condizioni di suscettività all'innesco e alla propagazione di incendi boschivi

### Previsione per lunedì, 20 giugno 2022, per l'Italia settentrionale



REGIONE	SUSCETTIVITÀ ALTA	SUSCETTIVITÀ MEDIA	SUSCETTIVITÀ BASSA
VALLE D'AOSTA			AO
PIEMONTE		AL	AT, BI, CN, NO, TO, VB, VC
LOMBARDIA			In tutte le province
TRENTINO A. A.			In tutte le province
VENETO			In tutte le province
FRIULI V. GIULIA			In tutte le province
LIGURIA			In tutte le province
EMILIA-ROMAGNA		BO, FC, PR, RA	FE, MO, PC, RE, RN

### Previsione meteorologica

**Precipitazioni:** isolati rovesci o temporali sui settori alpini orientali; assenti o non rilevanti altrove.

**Venti:** deboli variabili, a regime di brezza sulle aree costiere nel pomeriggio.

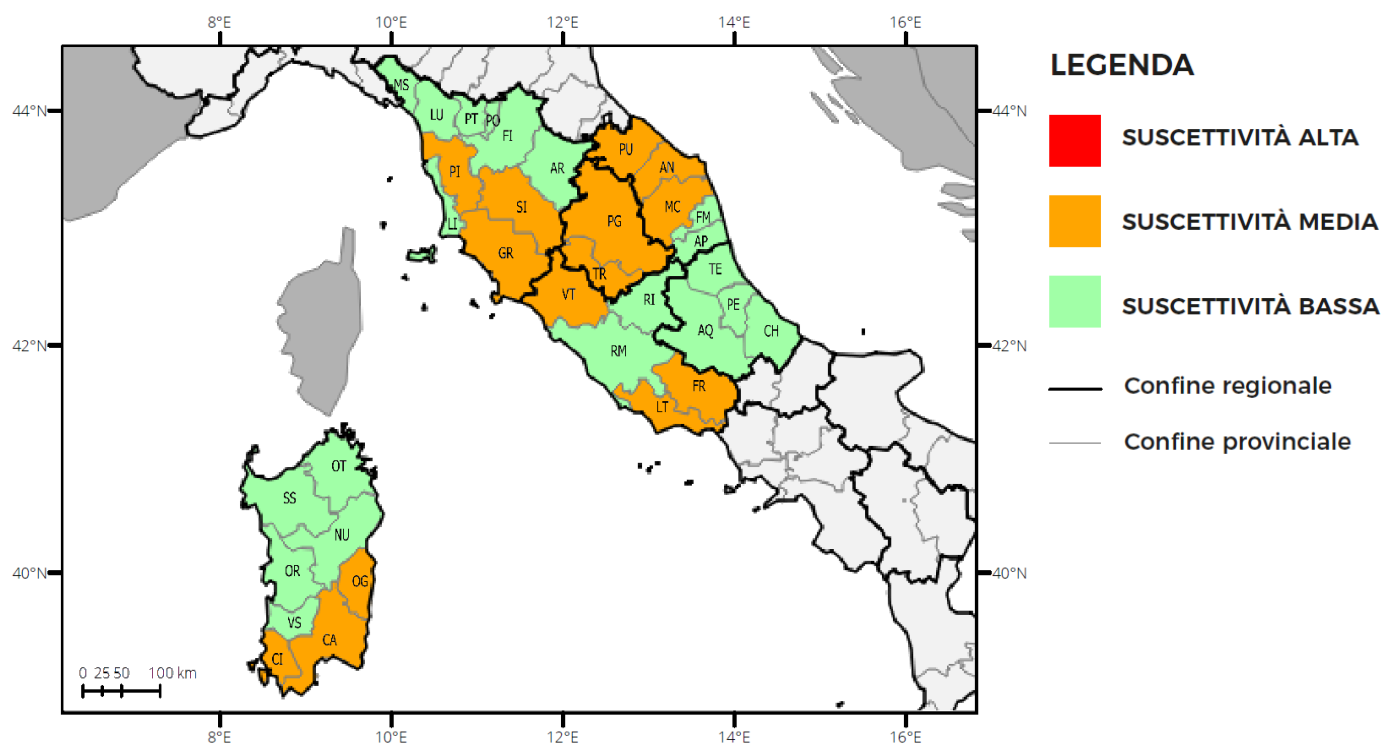
**Temperature:** massime in lieve aumento sull'Emilia-Romagna orientale.

**Umidità minima nei bassi strati:** 40-60%.

## BOLLETTINO DI PREVISIONE NAZIONALE INCENDI BOSCHIVI

condizioni di suscettività all'innesco e alla propagazione di incendi boschivi

### Previsione per lunedì, 20 giugno 2022, per l'Italia centrale e la Sardegna



REGIONE	SUSCETTIVITÀ ALTA	SUSCETTIVITÀ MEDIA	SUSCETTIVITÀ BASSA
TOSCANA		GR, PI, SI	AR, FI, LI, LU, MS, PO, PT
UMBRIA		In tutte le province	
MARCHE		AN, MC, PU	AP, FM
LAZIO		FR, LT, VT	RI, RM
ABRUZZO			In tutte le province
SARDEGNA		CA, CI, OG	NU, OR, OT, SS, VS

### Previsione meteorologica

**Precipitazioni:** assenti o non rilevanti.

**Venti:** moderati da sud-est sulla Sardegna meridionale; deboli meridionali altrove, a regime di brezza lungo le coste nel pomeriggio.

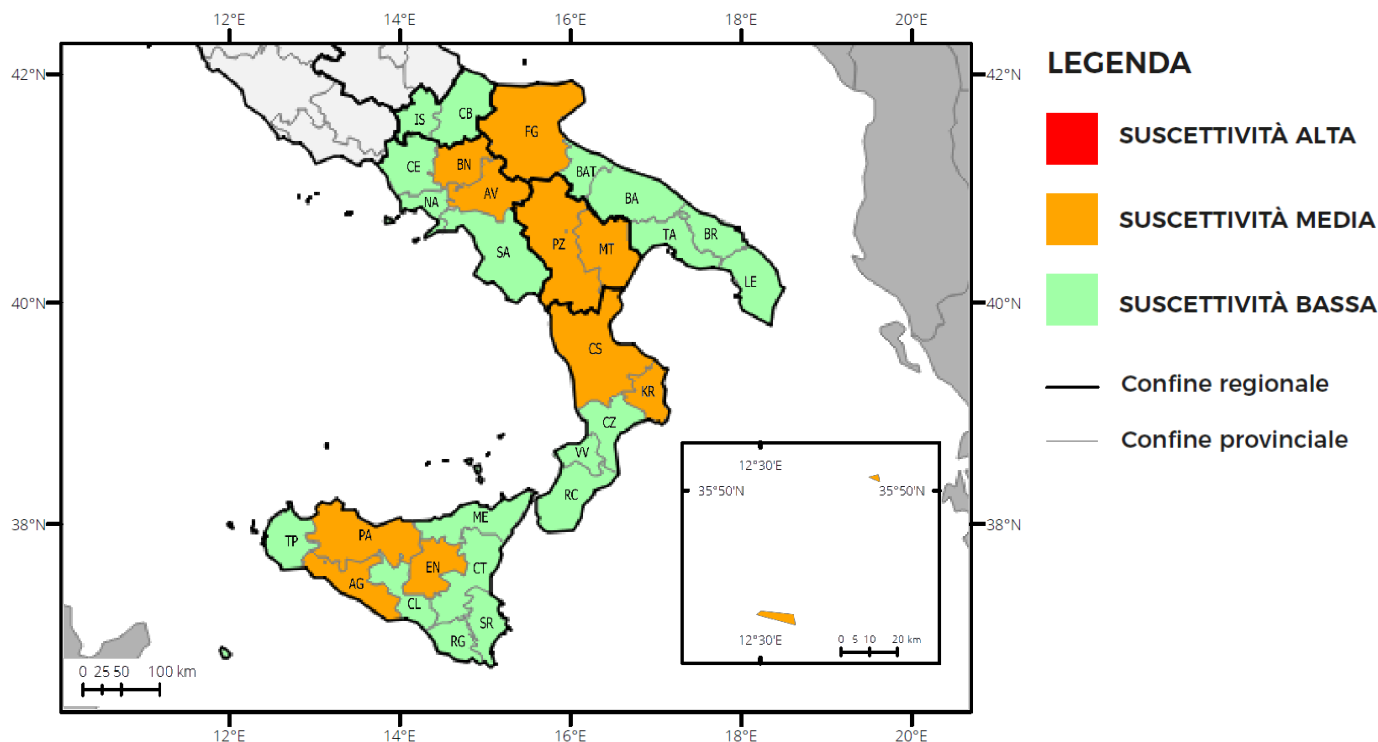
**Temperature:** massime in lieve aumento sui settori adriatici.

**Umidità minima nei bassi strati:** 30-50%.

## BOLLETTINO DI PREVISIONE NAZIONALE INCENDI BOSCHIVI

condizioni di suscettività all'innesco e alla propagazione di incendi boschivi

### Previsione per lunedì, 20 giugno 2022, per l'Italia meridionale e la Sicilia



REGIONE	SUSCETTIVITÀ ALTA	SUSCETTIVITÀ MEDIA	SUSCETTIVITÀ BASSA
MOLISE			In tutte le province
CAMPANIA		AV, BN	CE, NA, SA
PUGLIA		FG	BA, BAT, BR, LE, TA
BASILICATA		In tutte le province	
CALABRIA		CS, KR	CZ, RC, VV
SICILIA		AG, EN, PA	CL, CT, ME, RG, SR, TP

### Previsione meteorologica

**Precipitazioni:** assenti o non rilevanti.

**Venti:** deboli variabili, a regime di brezza lungo le coste nel pomeriggio.

**Temperature:** massime in lieve aumento, specie sui settori adriatici.

**Umidità minima nei bassi strati:** 40-50%.



## **BOLLETTINO DI PREVISIONE NAZIONALE INCENDI BOSCHIVI**

Il bollettino di previsione nazionale degli incendi boschivi è stato emesso sulla base di quanto dettato dalla Direttiva del Presidente Consiglio dei Ministri del 1 luglio 2011 recante "Direttiva in materia di lotta attiva agli incendi boschivi", pubblicata nella Gazzetta ufficiale n. 208, del 7 settembre 2011, e del Decreto attuativo del Capo del Dipartimento della Protezione Civile, repertorio n. 535 del 16 marzo 2021.

Il bollettino (Informativa n. 117/2022) emanato il 18 giugno 2022, contiene la previsione per domenica 19 giugno 2022, la previsione per lunedì 20 giugno 2022, ed è stato prodotto dal Servizio rischi ambientali, antropici e da incendi boschivi sulla base:

- delle previsioni meteorologiche sinottiche giornaliere di sabato 18 giugno 2022 emesse dal Centro Funzionale Centrale del Dipartimento Nazionale della Protezione Civile;
- dei risultati dei modelli di analisi delle condizioni favorevoli all'innesco e alla propagazione degli incendi boschivi in uso presso il Dipartimento della Protezione Civile;
- delle previsioni meteorologiche fornite dal Centro Funzionale Centrale del Dipartimento Nazionale della Protezione Civile;
- di elementi notiziari acquisiti.

Il bollettino mostra le previsioni delle condizioni di suscettività all'innesco e alla propagazione degli incendi boschivi, a scala provinciale e in tre classi di suscettività: alta (rosso), media (arancione), bassa (verde). Le tre classi di suscettività sono descritte a pagina 1 del bollettino.

**IL DIRETTORE DELL'UFFICIO**

**Fausto Guzzetti**

(ai sensi dell'art. 3.C.2 D. LGS. N. 39/1993)