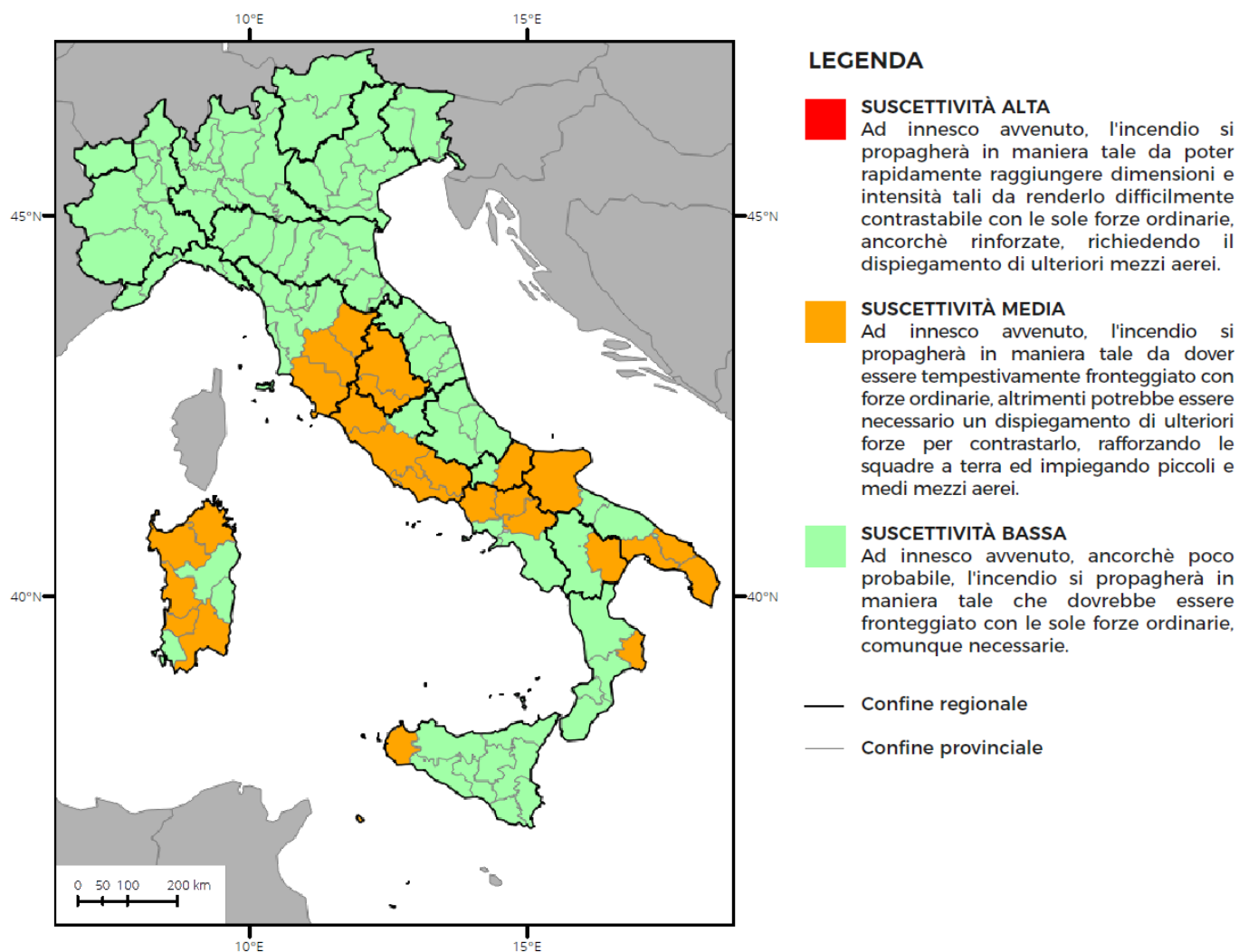


BOLLETTINO DI PREVISIONE NAZIONALE INCENDI BOSCHIVI

condizioni di suscettività all'innesco e alla propagazione di incendi boschivi

Previsione per sabato, 18 giugno 2022, per l'Italia



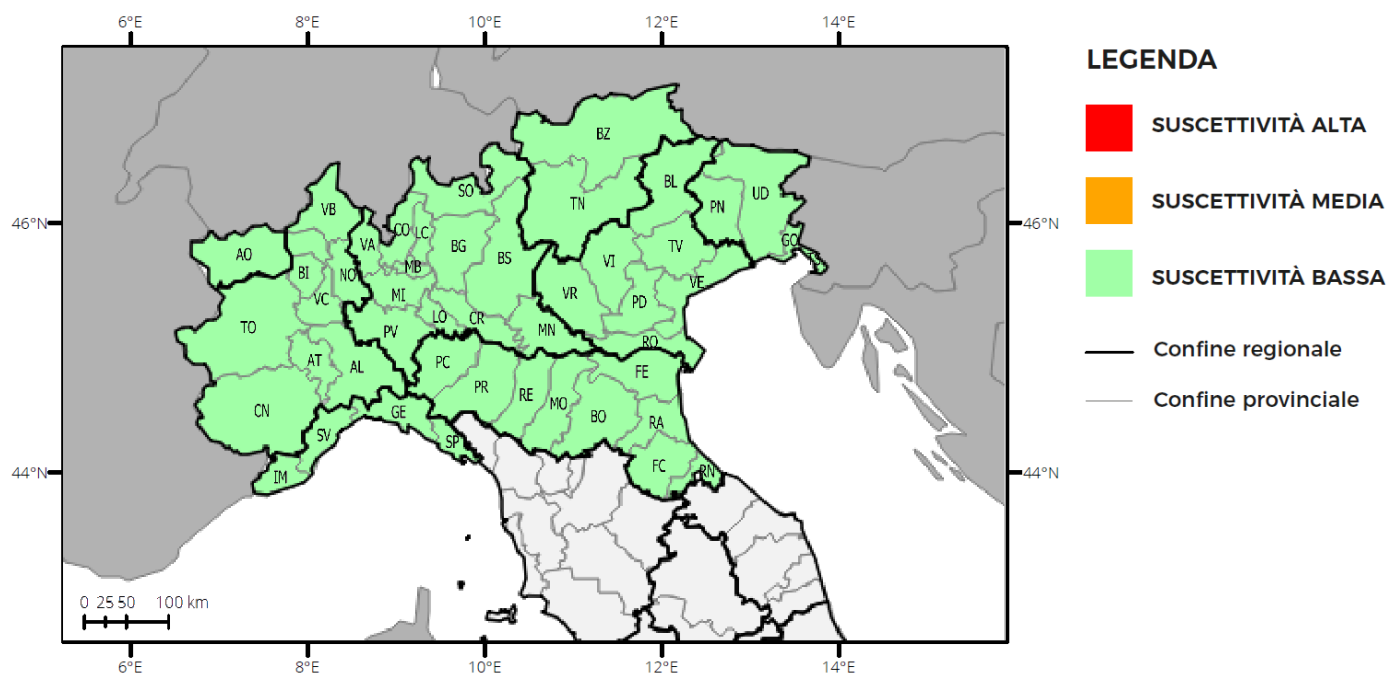
Situazione sinottica

un promontorio, di origine nord-africana, mantiene condizioni di tempo stabile sull'Italia; l'approssimarsi di un'onda transiente sull'Adriatico, tuttavia, determinerà, oggi, instabilità pomeridiana su zone interne e settori appenninici centro-meridionali, specie tra Campania meridionale e Basilicata. Domani, la discesa del transiente verso lo Ionio, darà luogo ad isolati rovesci o temporali solo su Calabria ed aree interne della Sicilia. La ventilazione tenderà ad intensificarsi al Meridione e sul Medio Adriatico, tra la serata di oggi e la giornata di domani, favorendo una lieve flessione delle temperature.

BOLLETTINO DI PREVISIONE NAZIONALE INCENDI BOSCHIVI

condizioni di suscettività all'innesco e alla propagazione di incendi boschivi

Previsione per sabato, 18 giugno 2022, per l'Italia settentrionale



REGIONE	SUSCETTIVITÀ ALTA	SUSCETTIVITÀ MEDIA	SUSCETTIVITÀ BASSA
VALLE D'AOSTA			AO
PIEMONTE			In tutte le province
LOMBARDIA			In tutte le province
TRENTINO A. A.			In tutte le province
VENETO			In tutte le province
FRIULI V. GIULIA			In tutte le province
LIGURIA			In tutte le province
EMILIA-ROMAGNA			In tutte le province

Previsione meteorologica

Precipitazioni: isolati rovesci o brevi temporali pomeridiani sulla Valle d'Aosta e sulle aree alpine del Piemonte; assenti o non rilevanti altrove.

Venti: da deboli a moderati in prevalenza orientali sulla pianura padano-veneta; altrove deboli variabili, a regime di brezza lungo le coste nel pomeriggio.

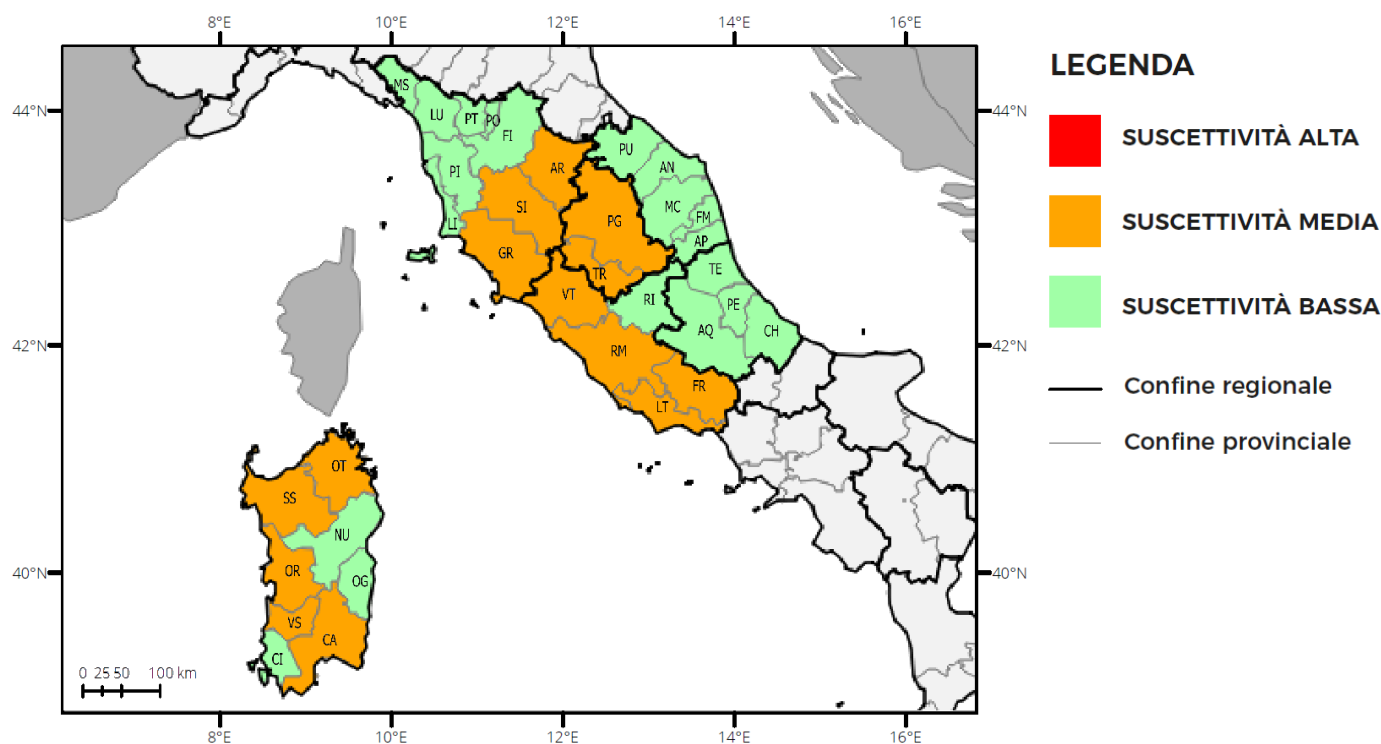
Temperature: senza variazioni di rilievo.

Umidità minima nei bassi strati: 40-50%.

BOLLETTINO DI PREVISIONE NAZIONALE INCENDI BOSCHIVI

condizioni di suscettività all'innesco e alla propagazione di incendi boschivi

Previsione per sabato, 18 giugno 2022, per l'Italia centrale e la Sardegna



REGIONE	SUSCETTIVITÀ ALTA	SUSCETTIVITÀ MEDIA	SUSCETTIVITÀ BASSA
TOSCANA		AR, GR, SI	FI, LI, LU, MS, PI, PO, PT
UMBRIA		In tutte le province	
MARCHE			In tutte le province
LAZIO		FR, LT, RM, VT	RI
ABRUZZO			In tutte le province
SARDEGNA		CA, OR, OT, SS, VS	CI, NU, OG

Previsione meteorologica

Precipitazioni: assenti o non rilevanti.

Venti: ovunque da nord-est, tendenti a rinforzare sulle aree interne peninsulari e della Sardegna fino a localmente tesi.

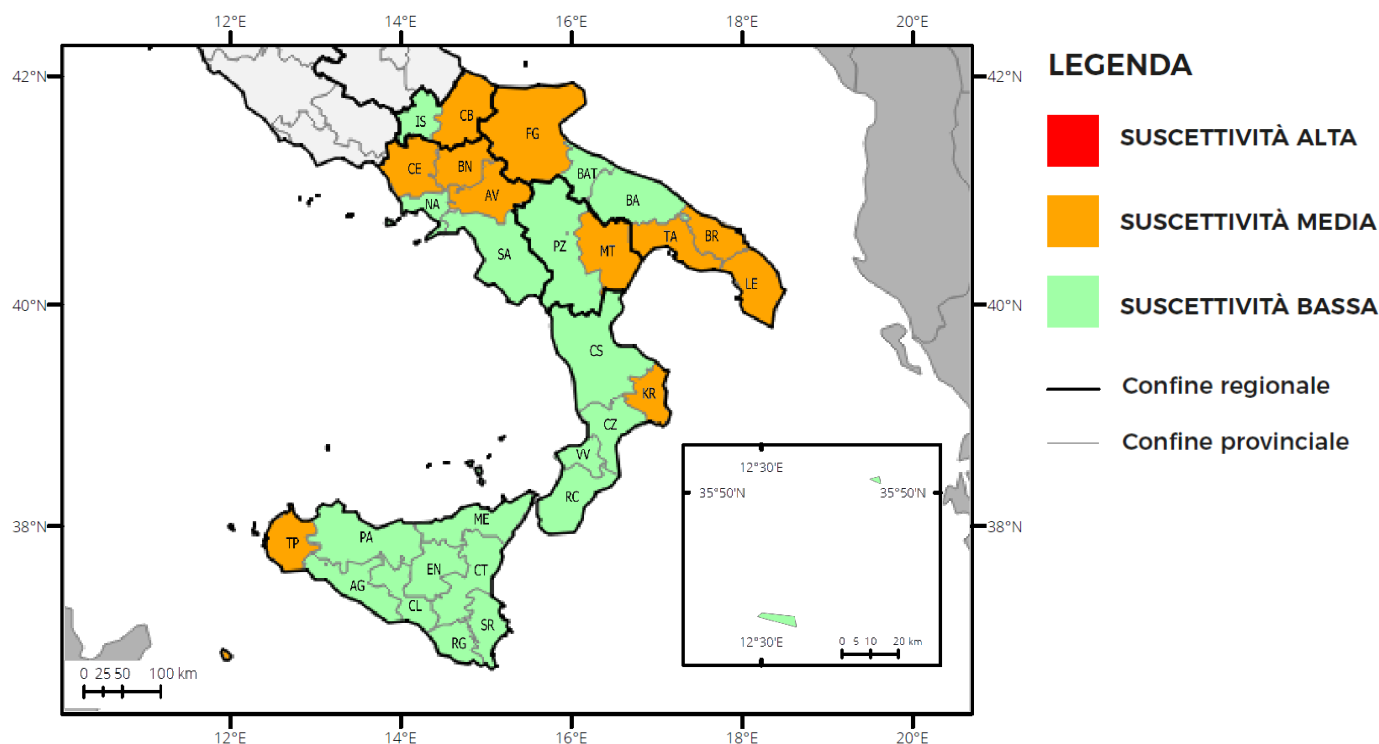
Temperature: minime in diminuzione su zone appenniniche; massime in diminuzione su zone interne, in aumento su settori costieri tirrenici.

Umidità minima nei bassi strati: 30-50%.

BOLLETTINO DI PREVISIONE NAZIONALE INCENDI BOSCHIVI

condizioni di suscettività all'innesco e alla propagazione di incendi boschivi

Previsione per sabato, 18 giugno 2022, per l'Italia meridionale e la Sicilia



REGIONE	SUSCETTIVITÀ ALTA	SUSCETTIVITÀ MEDIA	SUSCETTIVITÀ BASSA
MOLISE		CB	IS
CAMPANIA		AV, BN, CE	NA, SA
PUGLIA		BR, FG, LE, TA	BA, BAT
BASILICATA		MT	PZ
CALABRIA		KR	CS, CZ, RC, VV
SICILIA		TP	AG, CL, CT, EN, ME, PA, RG, SR

Previsione meteorologica

Precipitazioni: rovesci o temporali pomeridiani sulla Calabria centro-meridionale e sulla Sicilia centro-orientale; assenti o non rilevanti altrove.

Venti: moderati in prevalenza nord-orientali, fino a localmente forti su Molise, Puglia e zone ioniche peninsulari.

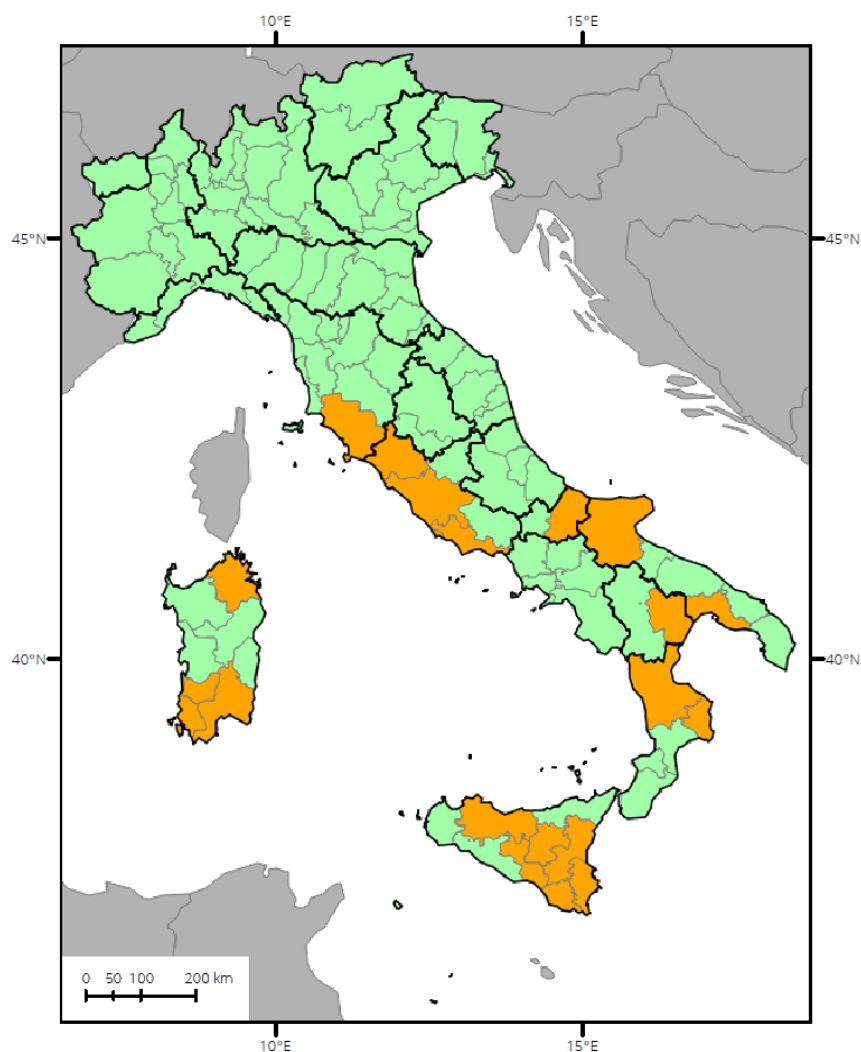
Temperature: in lieve diminuzione, specie nei valori minimi.

Umidità minima nei bassi strati: 50-60%.

BOLLETTINO DI PREVISIONE NAZIONALE INCENDI BOSCHIVI

condizioni di suscettività all'innesco e alla propagazione di incendi boschivi

Previsione per domenica, 19 giugno 2022, per l'Italia



LEGENDA

- **SUSCETTIVITÀ ALTA**
Ad innesco avvenuto, l'incendio si propagerà in maniera tale da poter rapidamente raggiungere dimensioni e intensità tali da renderlo difficilmente contrastabile con le sole forze ordinarie, ancorchè rinforzate, richiedendo il dispiegamento di ulteriori mezzi aerei.
 - **SUSCETTIVITÀ MEDIA**
Ad innesco avvenuto, l'incendio si propagerà in maniera tale da dover essere tempestivamente fronteggiato con forze ordinarie, altrimenti potrebbe essere necessario un dispiegamento di ulteriori forze per contrastarlo, rafforzando le squadre a terra ed impiegando piccoli e medi mezzi aerei.
 - **SUSCETTIVITÀ BASSA**
Ad innesco avvenuto, ancorchè poco probabile, l'incendio si propagerà in maniera tale che dovrebbe essere fronteggiato con le sole forze ordinarie, comunque necessarie.
- Confine regionale
— Confine provinciale

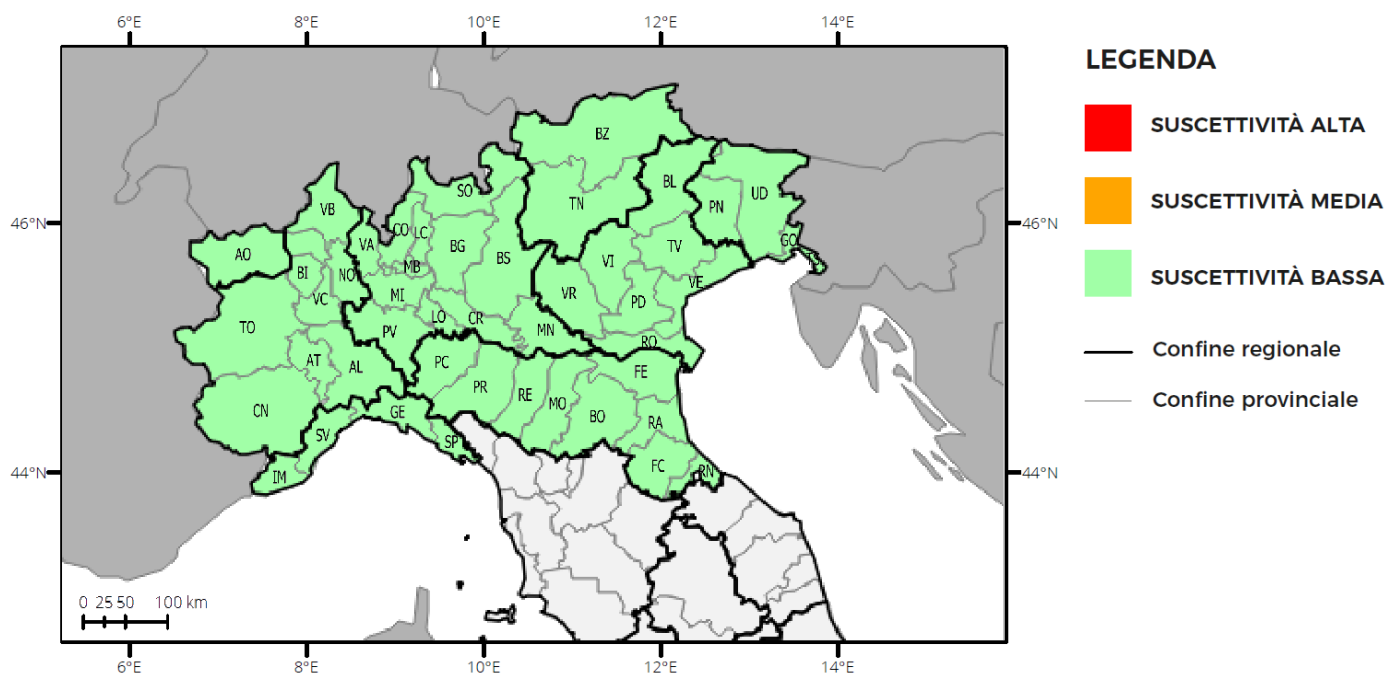
Situazione sinottica

domenica un promontorio si posizionerà pienamente sul nostro Paese con tempo in genere stabile e temperature in aumento. Residui rinforzi di vento nord-orientale su Puglia meridionale ed aree ioniche; tendenza ad aumento della ventilazione sud-orientale sulla Sardegna meridionale.

BOLLETTINO DI PREVISIONE NAZIONALE INCENDI BOSCHIVI

condizioni di suscettività all'innesco e alla propagazione di incendi boschivi

Previsione per domenica, 19 giugno 2022, per l'Italia settentrionale



REGIONE	SUSCETTIVITÀ ALTA	SUSCETTIVITÀ MEDIA	SUSCETTIVITÀ BASSA
VALLE D'AOSTA			AO
PIEMONTE			In tutte le province
LOMBARDIA			In tutte le province
TRENTINO A. A.			In tutte le province
VENETO			In tutte le province
FRIULI V. GIULIA			In tutte le province
LIGURIA			In tutte le province
EMILIA-ROMAGNA			In tutte le province

Previsione meteorologica

Precipitazioni: assenti o non rilevanti.

Venti: deboli in prevalenza dai quadranti meridionali; a regime di brezza sulle aree costiere.

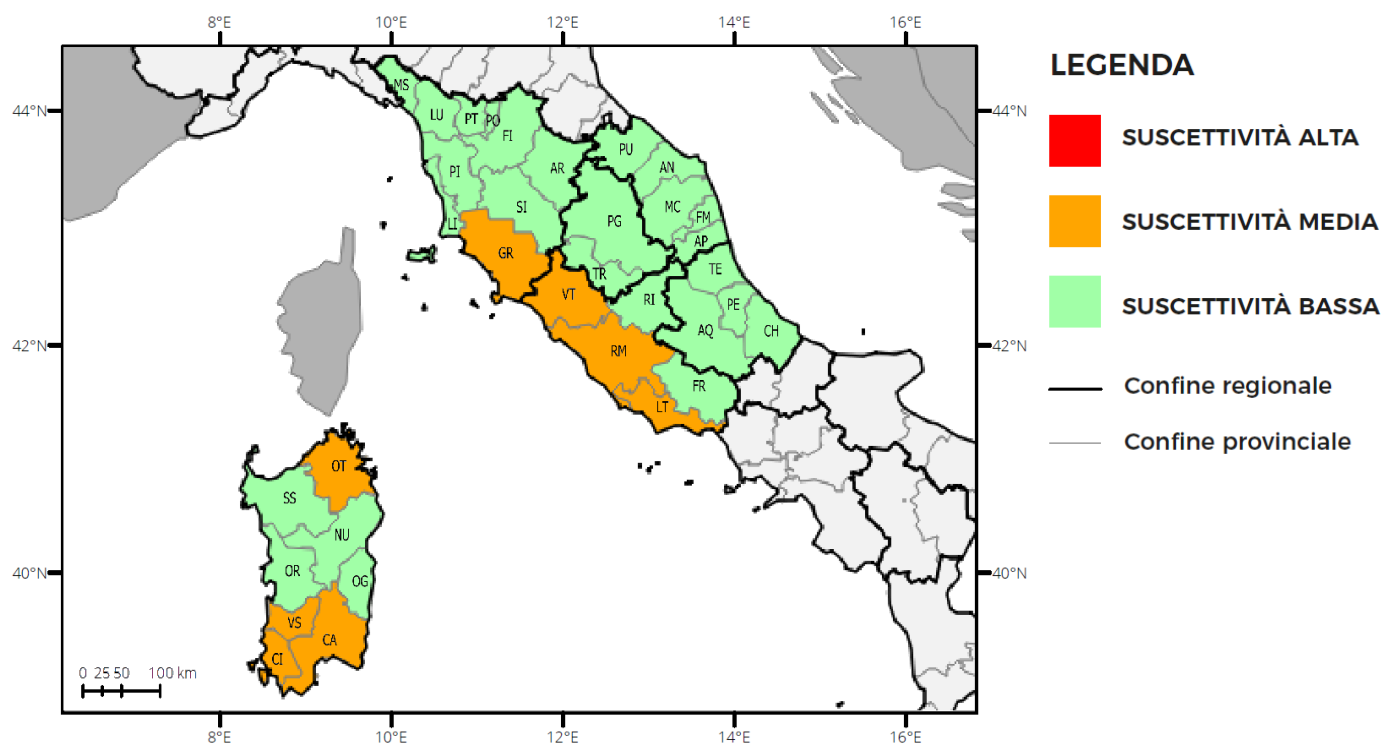
Temperature: senza variazioni di rilievo.

Umidità minima nei bassi strati: 30-50%.

BOLLETTINO DI PREVISIONE NAZIONALE INCENDI BOSCHIVI

condizioni di suscettività all'innesco e alla propagazione di incendi boschivi

Previsione per domenica, 19 giugno 2022, per l'Italia centrale e la Sardegna



REGIONE	SUSCETTIVITÀ ALTA	SUSCETTIVITÀ MEDIA	SUSCETTIVITÀ BASSA
TOSCANA		GR	AR, FI, LI, LU, MS, PI, PO, PT, SI
UMBRIA			In tutte le province
MARCHE			In tutte le province
LAZIO		LT, RM, VT	FR, RI
ABRUZZO			In tutte le province
SARDEGNA		CA, CI, OT, VS	NU, OG, OR, SS

Previsione meteorologica

Precipitazioni: assenti o non rilevanti.

Venti: deboli variabili a regime di brezza; tendenti a disporsi da sud-est sulla Sardegna meridionale, rinforzando fino a localmente tesi.

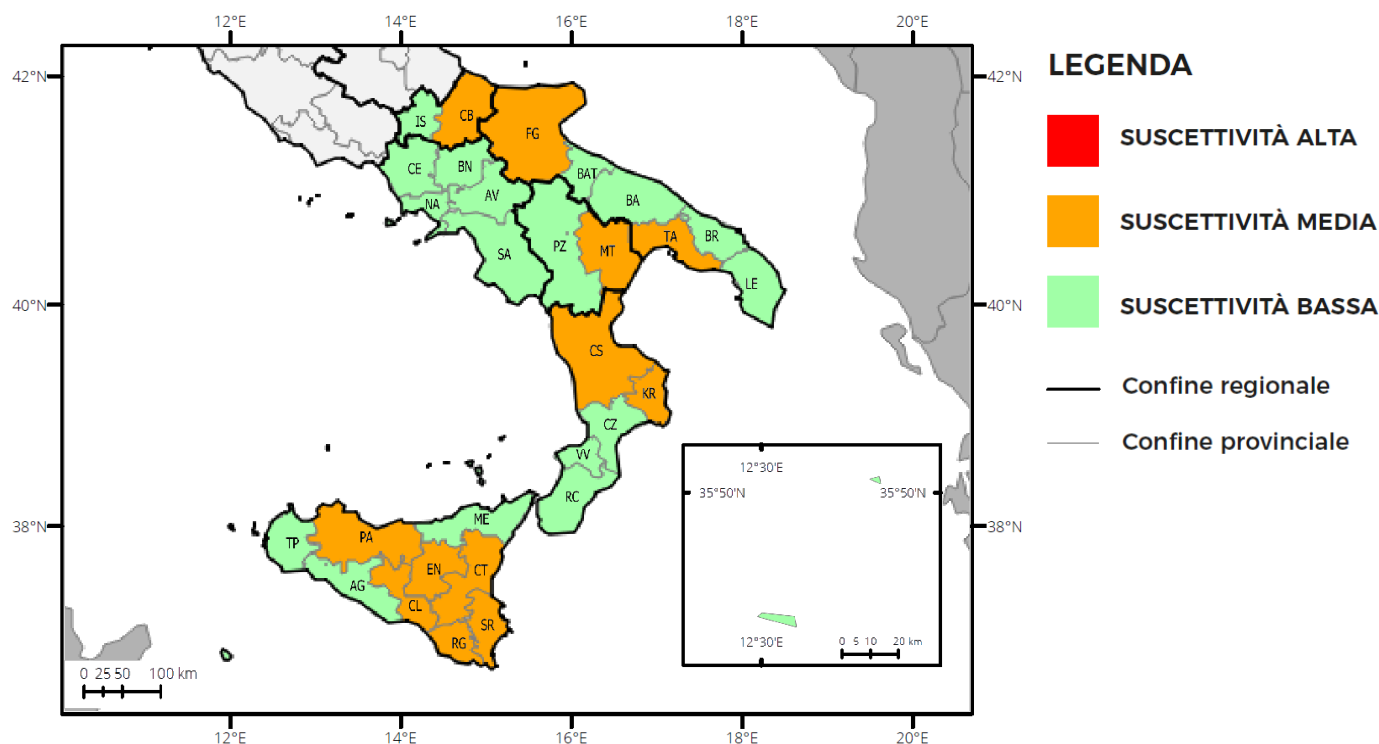
Temperature: massime in lieve aumento.

Umidità minima nei bassi strati: 30-50%.

BOLLETTINO DI PREVISIONE NAZIONALE INCENDI BOSCHIVI

condizioni di suscettività all'innesco e alla propagazione di incendi boschivi

Previsione per domenica, 19 giugno 2022, per l'Italia meridionale e la Sicilia



REGIONE	SUSCETTIVITÀ ALTA	SUSCETTIVITÀ MEDIA	SUSCETTIVITÀ BASSA
MOLISE		CB	IS
CAMPANIA			In tutte le province
PUGLIA		FG, TA	BA, BAT, BR, LE
BASILICATA		MT	PZ
CALABRIA		CS, KR	CZ, RC, VV
SICILIA		CL, CT, EN, PA, RG, SR	AG, ME, TP

Previsione meteorologica

Precipitazioni: assenti o deboli non rilevanti sulla Calabria centro-meridionale e sulla Sicilia tirrenica.

Venti: deboli variabili a regime di brezza, con residui rinforzi da nord-est su Puglia meridionale ed aree ioniche.

Temperature: massime in lieve aumento sulle regioni peninsulari.

Umidità minima nei bassi strati: 40-50%.

BOLLETTINO DI PREVISIONE NAZIONALE INCENDI BOSCHIVI

Il bollettino di previsione nazionale degli incendi boschivi è stato emesso sulla base di quanto dettato dalla Direttiva del Presidente Consiglio dei Ministri del 1 luglio 2011 recante "Direttiva in materia di lotta attiva agli incendi boschivi", pubblicata nella Gazzetta ufficiale n. 208, del 7 settembre 2011, e del Decreto attuativo del Capo del Dipartimento della Protezione Civile, repertorio n. 535 del 16 marzo 2021.

Il bollettino (Informativa n. 116/2022) emanato il 17 giugno 2022, contiene la previsione per sabato 18 giugno 2022, la previsione per domenica 19 giugno 2022, ed è stato prodotto dal Servizio rischi ambientali, antropici e da incendi boschivi sulla base:

- delle previsioni meteorologiche sinottiche giornaliere di venerdì 17 giugno 2022 emesse dal Centro Funzionale Centrale del Dipartimento Nazionale della Protezione Civile;
- dei risultati dei modelli di analisi delle condizioni favorevoli all'innesco e alla propagazione degli incendi boschivi in uso presso il Dipartimento della Protezione Civile;
- delle previsioni meteorologiche fornite dal Centro Funzionale Centrale del Dipartimento Nazionale della Protezione Civile;
- di elementi notiziari acquisiti.

Il bollettino mostra le previsioni delle condizioni di suscettività all'innesco e alla propagazione degli incendi boschivi, a scala provinciale e in tre classi di suscettività: alta (rosso), media (arancione), bassa (verde). Le tre classi di suscettività sono descritte a pagina 1 del bollettino.

IL DIRETTORE DELL'UFFICIO

Fausto Guzzetti

(ai sensi dell'art. 3.C.2 D. LGS. N. 39/1993)