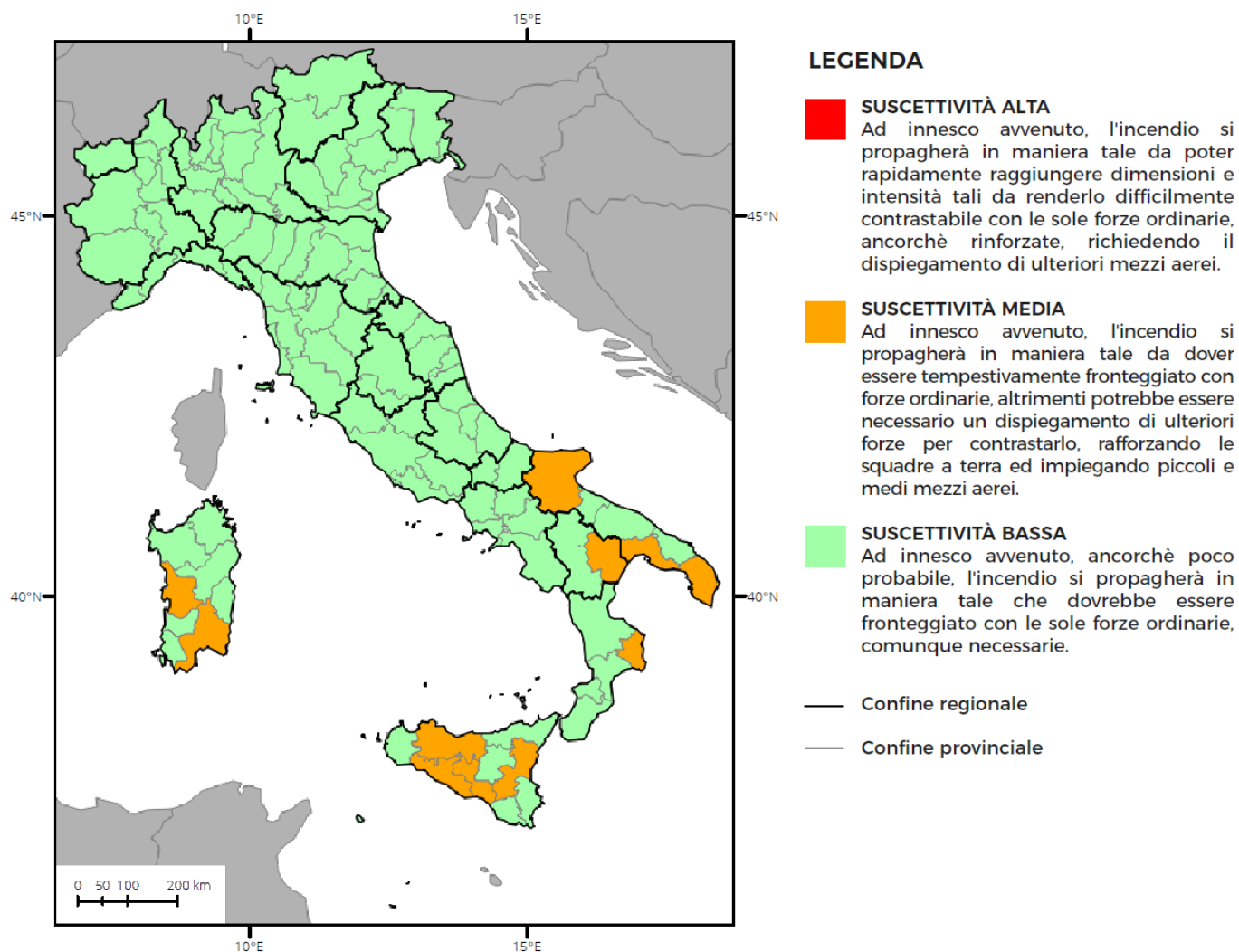


BOLLETTINO DI PREVISIONE NAZIONALE INCENDI BOSCHIVI

condizioni di suscettività all'innesco e alla propagazione di incendi boschivi

Previsione per mercoledì, 15 giugno 2022, per l'Italia



Situazione sinottica

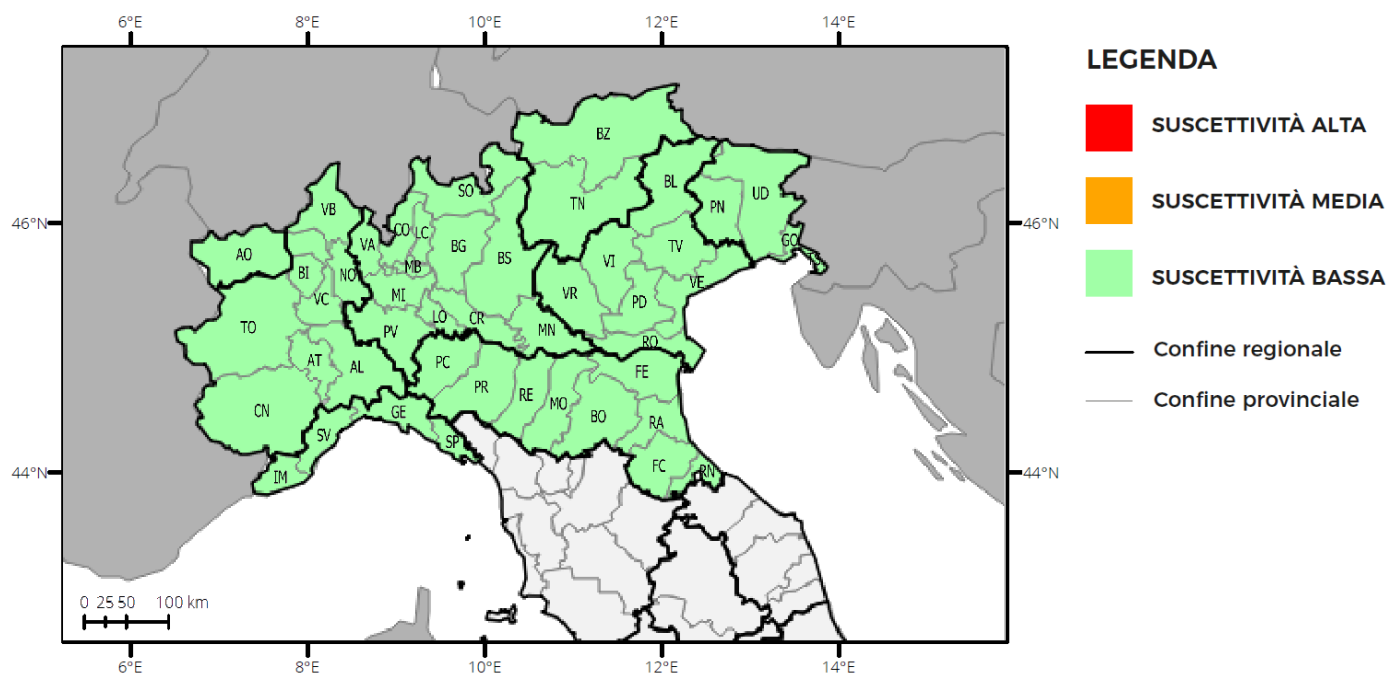
un promontorio di origine nord-africana garantisce, per i prossimi giorni, condizioni di tempo stabile ed in prevalenza soleggiato sull'Italia, ad eccezione di locali fenomeni temporaleschi pomeridiani a ridosso delle aree alpine e appenniniche centrali. La ventilazione, seppur debole o moderata rimarrà prevalentemente dai quadranti settentrionali, con temperature che non subiranno grandi variazioni.



BOLLETTINO DI PREVISIONE NAZIONALE INCENDI BOSCHIVI

condizioni di suscettività all'innesco e alla propagazione di incendi boschivi

Previsione per mercoledì, 15 giugno 2022, per l'Italia settentrionale



REGIONE	SUSCETTIVITÀ ALTA	SUSCETTIVITÀ MEDIA	SUSCETTIVITÀ BASSA
VALLE D'AOSTA			AO
PIEMONTE			In tutte le province
LOMBARDIA			In tutte le province
TRENTINO A. A.			In tutte le province
VENETO			In tutte le province
FRIULI V. GIULIA			In tutte le province
LIGURIA			In tutte le province
EMILIA-ROMAGNA			In tutte le province

Previsione meteorologica

Precipitazioni: isolati rovesci o temporali sui settori alpini; assenti o non rilevanti altrove.

Venti: deboli variabili, a regime di brezza lungo le coste nel pomeriggio.

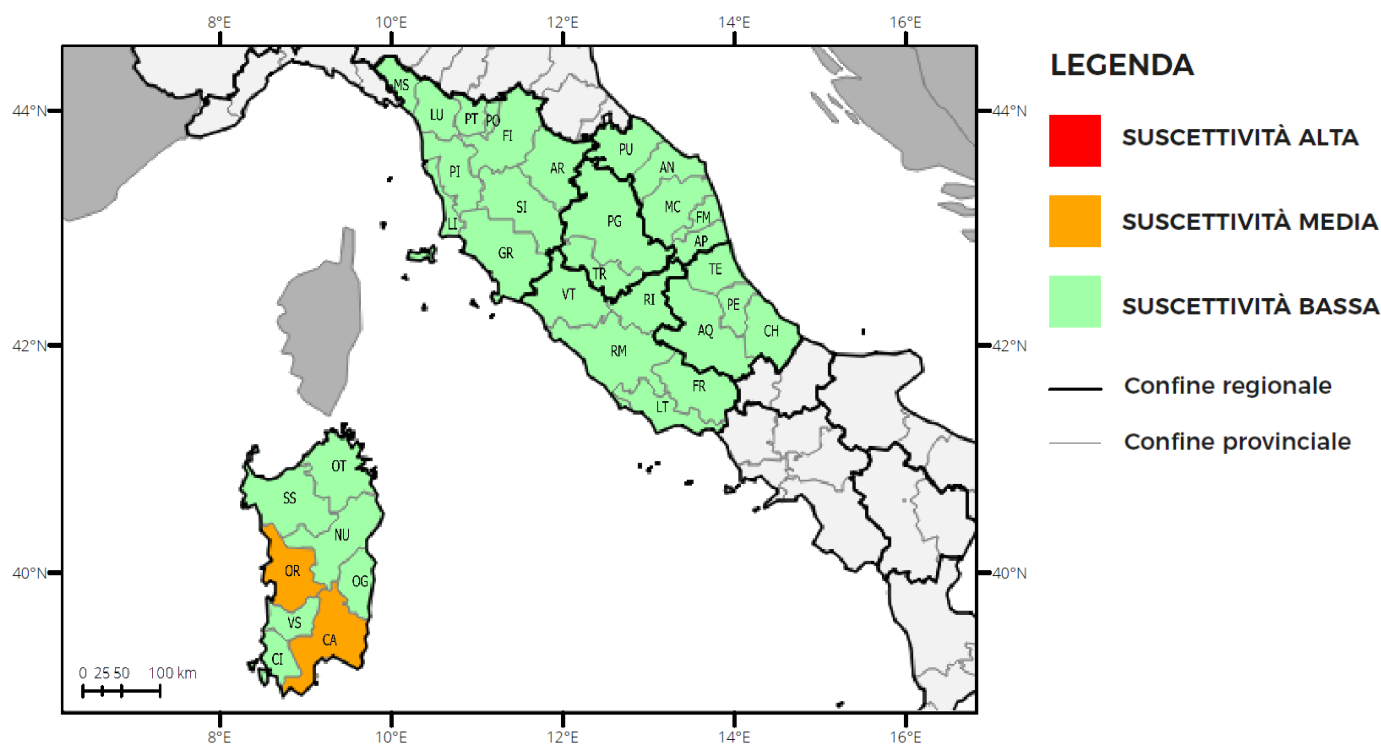
Temperature: in lieve aumento le massime.

Umidità minima nei bassi strati: 40-50% in Pianura, 60-80% sui rilievi.

BOLLETTINO DI PREVISIONE NAZIONALE INCENDI BOSCHIVI

condizioni di suscettività all'innesco e alla propagazione di incendi boschivi

Previsione per mercoledì, 15 giugno 2022, per l'Italia centrale e la Sardegna



REGIONE	SUSCETTIVITÀ ALTA	SUSCETTIVITÀ MEDIA	SUSCETTIVITÀ BASSA
TOSCANA			In tutte le province
UMBRIA			In tutte le province
MARCHE			In tutte le province
LAZIO			In tutte le province
ABRUZZO			In tutte le province
SARDEGNA		CA, OR	CI, NU, OG, OT, SS, VS

Previsione meteorologica

Precipitazioni: isolati rovesci o temporali sui rilievi; assenti o non rilevanti.

Venti: deboli variabili, a regime di brezza lungo le coste nel pomeriggio.

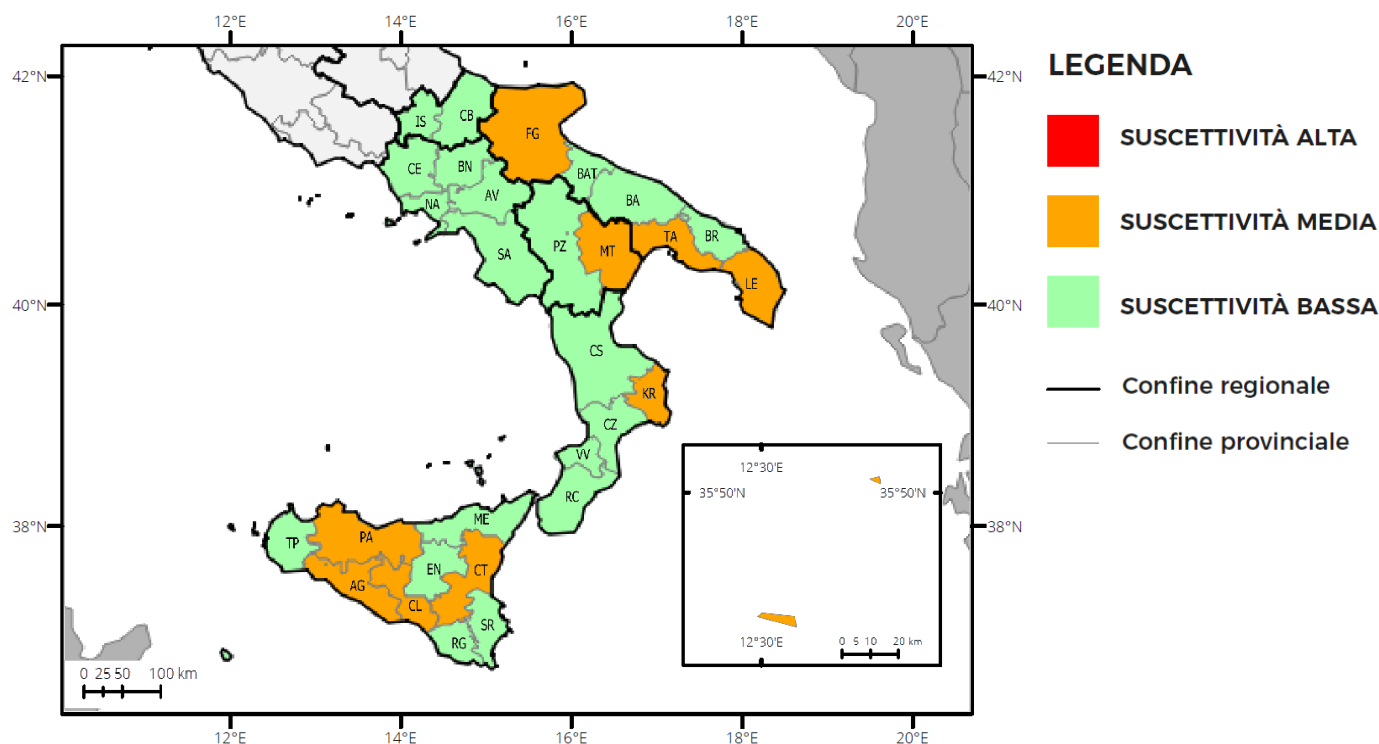
Temperature: in lieve aumento le massime sui settori adriatici, con valori localmente elevati su Toscana, Lazio e Sardegna.

Umidità minima nei bassi strati: 40-60%.

BOLLETTINO DI PREVISIONE NAZIONALE INCENDI BOSCHIVI

condizioni di suscettività all'innesco e alla propagazione di incendi boschivi

Previsione per mercoledì, 15 giugno 2022, per l'Italia meridionale e la Sicilia



REGIONE	SUSCETTIVITÀ ALTA	SUSCETTIVITÀ MEDIA	SUSCETTIVITÀ BASSA
MOLISE			In tutte le province
CAMPANIA			In tutte le province
PUGLIA		FG, LE, TA	BA, BAT, BR
BASILICATA		MT	PZ
CALABRIA		KR	CS, CZ, RC, VV
SICILIA		AG, CL, CT, PA	EN, ME, RG, SR, TP

Previsione meteorologica

Precipitazioni: assenti o non rilevanti.

Venti: da deboli a moderati settentrionali sulla Puglia; deboli variabili altrove, a regime di brezza lungo le coste nel pomeriggio.

Temperature: senza variazioni di rilievo.

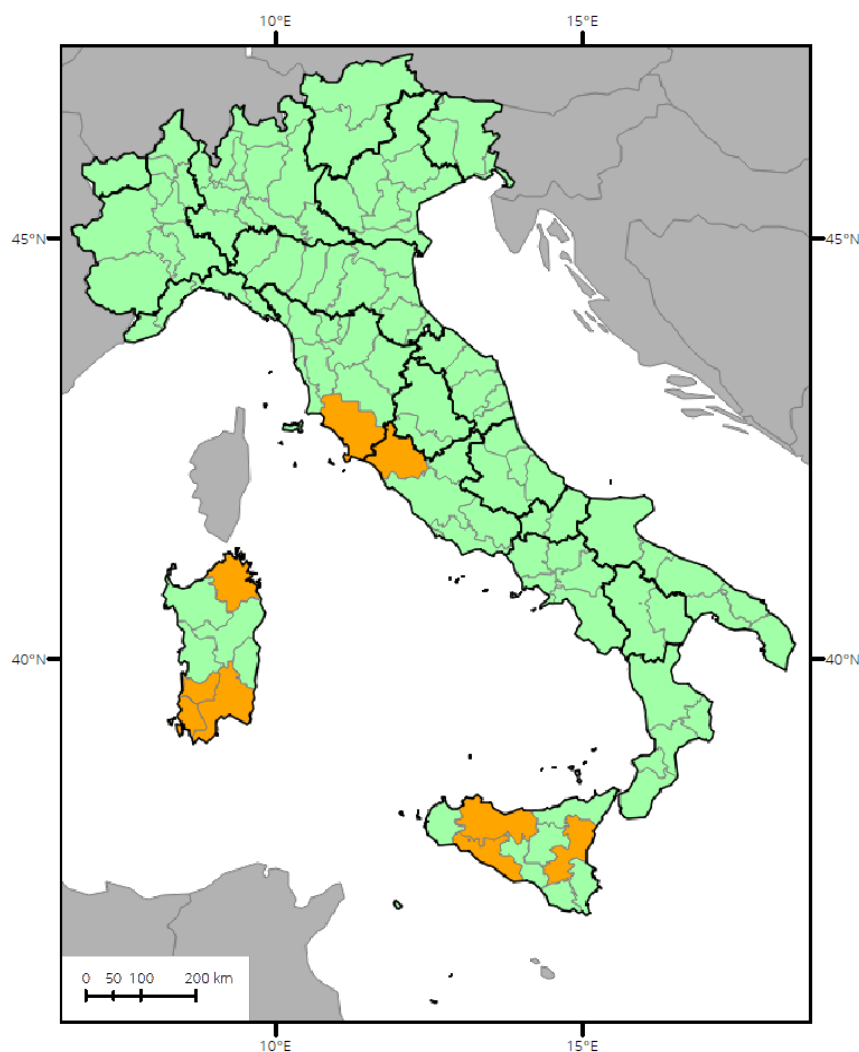
Umidità minima nei bassi strati: 40-60%.



BOLLETTINO DI PREVISIONE NAZIONALE INCENDI BOSCHIVI

condizioni di suscettività all'innesco e alla propagazione di incendi boschivi

Previsione per giovedì, 16 giugno 2022, per l'Italia



LEGENDA

- **SUSCETTIVITÀ ALTA**
Ad innesco avvenuto, l'incendio si propagherà in maniera tale da poter rapidamente raggiungere dimensioni e intensità tali da renderlo difficilmente contrastabile con le sole forze ordinarie, ancorché rinforzate, richiedendo il dispiegamento di ulteriori mezzi aerei.
 - **SUSCETTIVITÀ MEDIA**
Ad innesco avvenuto, l'incendio si propagherà in maniera tale da dover essere tempestivamente fronteggiato con forze ordinarie, altrimenti potrebbe essere necessario un dispiegamento di ulteriori forze per contrastarlo, rafforzando le squadre a terra ed impiegando piccoli e medi mezzi aerei.
 - **SUSCETTIVITÀ BASSA**
Ad innesco avvenuto, ancorché poco probabile, l'incendio si propagherà in maniera tale che dovrebbe essere fronteggiato con le sole forze ordinarie, comunque necessarie.
- Confine regionale
— Confine provinciale

Situazione sinottica

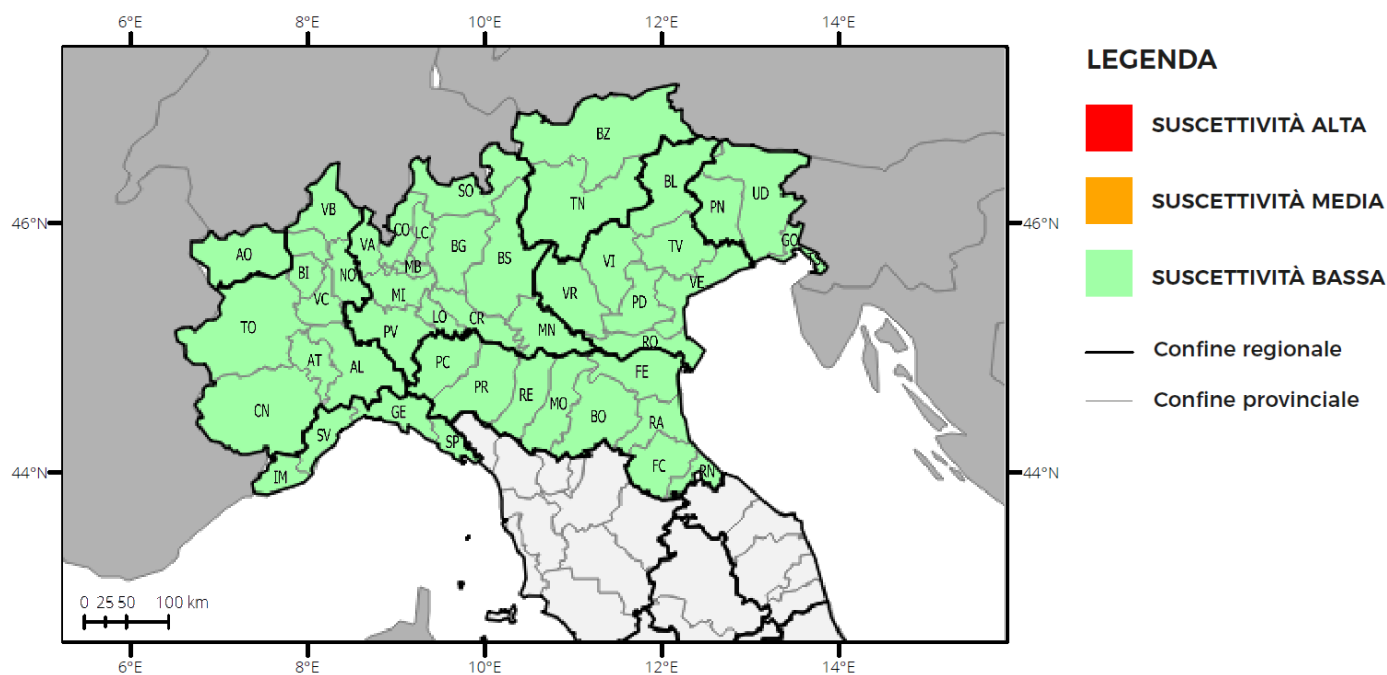
tempo stabile su gran parte del Paese, ad eccezione di locali fenomeni temporaleschi pomeridiani sui rilievi alpini orientali ed appenninici per effetto di una circolazione in quota dai quadranti settentrionali.



BOLLETTINO DI PREVISIONE NAZIONALE INCENDI BOSCHIVI

condizioni di suscettività all'innesco e alla propagazione di incendi boschivi

Previsione per giovedì, 16 giugno 2022, per l'Italia settentrionale



REGIONE	SUSCETTIVITÀ ALTA	SUSCETTIVITÀ MEDIA	SUSCETTIVITÀ BASSA
VALLE D'AOSTA			AO
PIEMONTE			In tutte le province
LOMBARDIA			In tutte le province
TRENTINO A. A.			In tutte le province
VENETO			In tutte le province
FRIULI V. GIULIA			In tutte le province
LIGURIA			In tutte le province
EMILIA-ROMAGNA			In tutte le province

Previsione meteorologica

Precipitazioni: isolati rovesci o temporali sui settori alpini orientali; assenti o non rilevanti altrove.

Venti: deboli variabili, a regime di brezza lungo le coste nel pomeriggio.

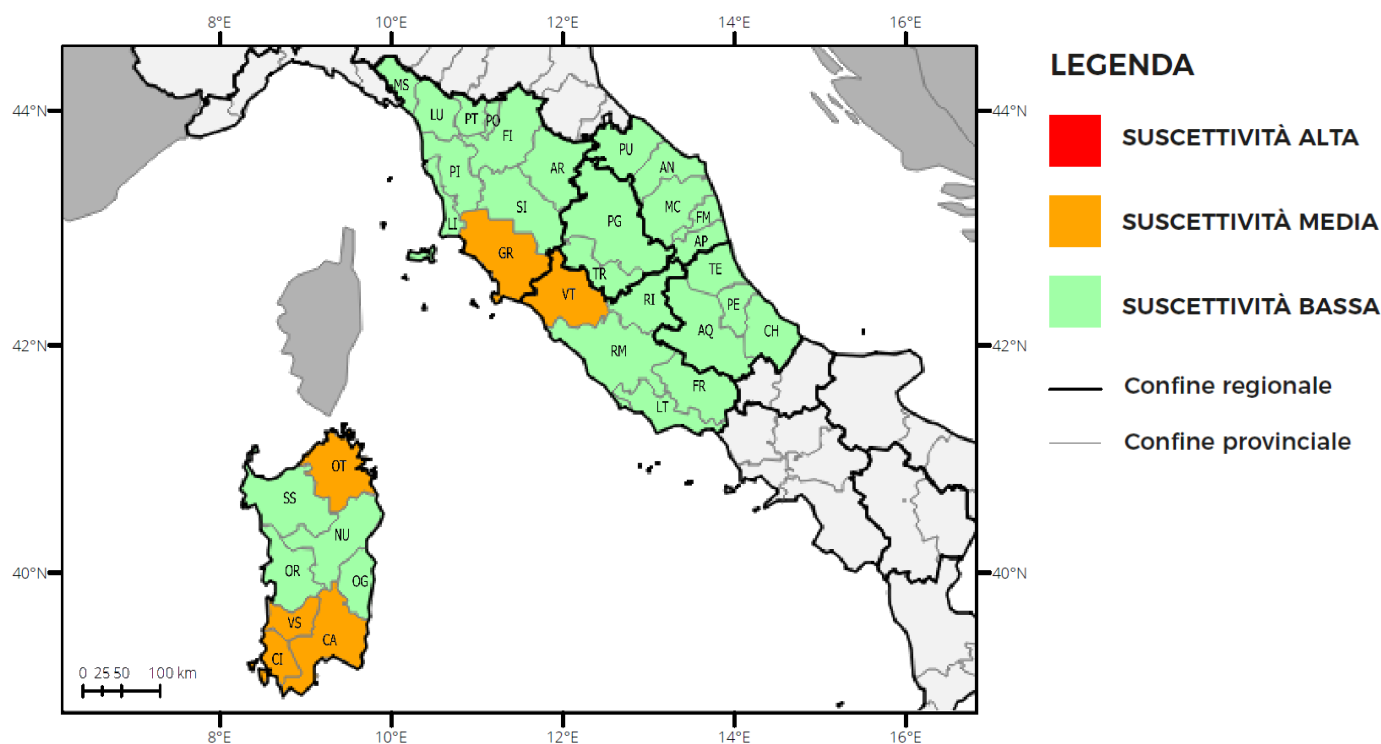
Temperature: in lieve aumento le massime.

Umidità minima nei bassi strati: 60-80% sui rilievi orientali; 40-50% altrove.

BOLLETTINO DI PREVISIONE NAZIONALE INCENDI BOSCHIVI

condizioni di suscettività all'innesco e alla propagazione di incendi boschivi

Previsione per giovedì, 16 giugno 2022, per l'Italia centrale e la Sardegna



REGIONE	SUSCETTIVITÀ ALTA	SUSCETTIVITÀ MEDIA	SUSCETTIVITÀ BASSA
TOSCANA		GR	AR, FI, LI, LU, MS, PI, PO, PT, SI
UMBRIA			In tutte le province
MARCHE			In tutte le province
LAZIO		VT	FR, LT, RI, RM
ABRUZZO			In tutte le province
SARDEGNA		CA, CI, OT, VS	NU, OG, OR, SS

Previsione meteorologica

Precipitazioni: da isolate a sparse, anche temporalesche, su Marche, Abruzzo e settori orientali di Umbria e Lazio; assenti o non rilevanti altrove.

Venti: deboli variabili, a regime di brezza lungo le coste nel pomeriggio.

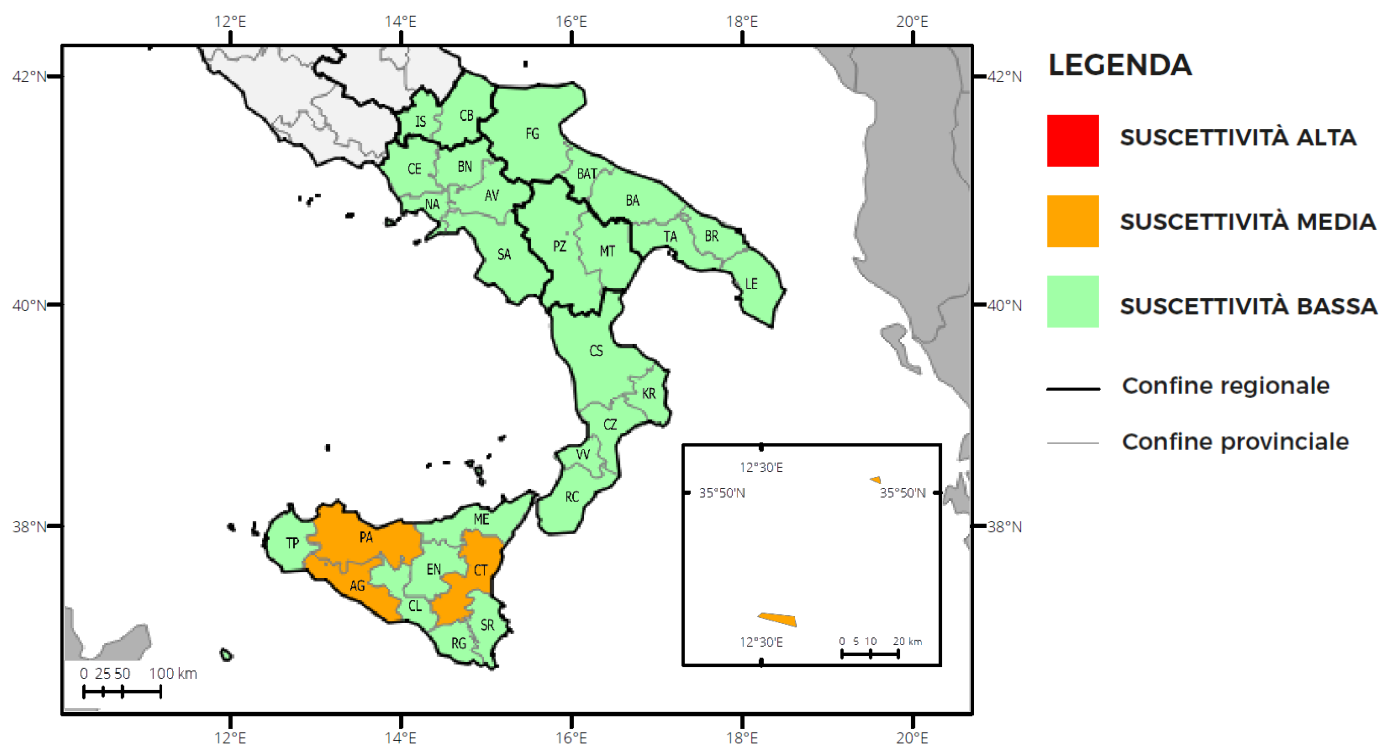
Temperature: in diminuzione le massime nelle zone interne di Lazio e Abruzzo.

Umidità minima nei bassi strati: 40-60%.

BOLLETTINO DI PREVISIONE NAZIONALE INCENDI BOSCHIVI

condizioni di suscettività all'innesco e alla propagazione di incendi boschivi

Previsione per giovedì, 16 giugno 2022, per l'Italia meridionale e la Sicilia



REGIONE	SUSCETTIVITÀ ALTA	SUSCETTIVITÀ MEDIA	SUSCETTIVITÀ BASSA
MOLISE			In tutte le province
CAMPANIA			In tutte le province
PUGLIA			In tutte le province
BASILICATA			In tutte le province
CALABRIA			In tutte le province
SICILIA		AG, CT, PA	CL, EN, ME, RG, SR, TP

Previsione meteorologica

Precipitazioni: da isolate a sparse, anche temporalesche, su Molise e zone interne e montuose di Campania, Basilicata e Calabria settentrionale; assenti o non rilevanti altrove.

Venti: deboli variabili, a regime di brezza lungo le coste nel pomeriggio.

Temperature: in diminuzione le massime nelle zone interne di Molise e Campania.

Umidità minima nei bassi strati: 40-60%.

BOLLETTINO DI PREVISIONE NAZIONALE INCENDI BOSCHIVI

Il bollettino di previsione nazionale degli incendi boschivi è stato emesso sulla base di quanto dettato dalla Direttiva del Presidente Consiglio dei Ministri del 1 luglio 2011 recante "Direttiva in materia di lotta attiva agli incendi boschivi", pubblicata nella Gazzetta ufficiale n. 208, del 7 settembre 2011, e del Decreto attuativo del Capo del Dipartimento della Protezione Civile, repertorio n. 535 del 16 marzo 2021.

Il bollettino (Informativa n. 113/2022) emanato il 14 giugno 2022, contiene la previsione per mercoledì 15 giugno 2022, la previsione per giovedì 16 giugno 2022, ed è stato prodotto dal Servizio rischi ambientali, antropici e da incendi boschivi sulla base:

- delle previsioni meteorologiche sinottiche giornaliere di martedì 14 giugno 2022 emesse dal Centro Funzionale Centrale del Dipartimento Nazionale della Protezione Civile;
- dei risultati dei modelli di analisi delle condizioni favorevoli all'innesco e alla propagazione degli incendi boschivi in uso presso il Dipartimento della Protezione Civile;
- delle previsioni meteorologiche fornite dal Centro Funzionale Centrale del Dipartimento Nazionale della Protezione Civile;
- di elementi notiziari acquisiti.

Il bollettino mostra le previsioni delle condizioni di suscettività all'innesco e alla propagazione degli incendi boschivi, a scala provinciale e in tre classi di suscettività: alta (rosso), media (arancione), bassa (verde). Le tre classi di suscettività sono descritte a pagina 1 del bollettino.

IL DIRETTORE DELL'UFFICIO

Fausto Guzzetti

(ai sensi dell'art. 3.C.2 D. LGS. N. 39/1993)